

НАЦІОНАЛЬНА АКАДЕМІЯ НАУК УКРАЇНИ
Інститут українознавства ім. І. Крип'якевича
ЖЕШІВСЬКИЙ УНІВЕРСИТЕТ
Інститут археології

Андрій Гавінський, Войцех Пастеркєвіч

**АРХЕОЛОГІЧНІ ПАМ'ЯТКИ
КУЛЬТУРИ ЛІЙЧАСТОГО ПОСУДУ
НА ТЕРИТОРІЇ УКРАЇНИ**

Львів 2016

УДК 903.23.02(477)“636”
ББК Т4(4Укр)25-415
Г 123



Гавінський А., Пастеркевіч В.

Археологічні пам'ятки культури лійчастого посуду на території України. – Львів, 2016. – 196 с.

Пропонована книга є каталогом археологічних пам'яток культури лійчастого посуду в Україні – однієї з найбільших і найдавніших європейських енеолітичних культур. У племен південно-східної групи цієї культури, які проживали у басейні Верхнього Дністра та Західного Бугу в IV тис. до Р. Х., виявилися особливі риси матеріальної культури, що було пов'язано з їх контактами та взаємозв'язками із трипільською цивілізацією. Каталог ілюстрований рисунками та світлинами археологічних об'єктів та матеріалів, планами, картами, має географічний та іменний покажчик.

Призначений для археологів, істориків, краєзнавців, музейних працівників, органів охорони культурної спадщини та усіх, хто цікавиться археологією й давньою історією України.

Havinskyi A., Pasterkiewicz W.

Archaeological sites of Funnel Beaker culture on the territory of Ukraine. – L'viv, 2016. – 196 p.

This paper contains a catalog of Funnel Beaker Culture monuments in Ukraine. It is one of the largest and the most important European Neolithic cultures. In the area of the upper Dniester and Bug in the fourth millennium BC it had a slightly different character stems from the proximity of Trypillian culture and contacts with this communities. The catalog contains illustrations of monuments and excavation plans, topographic position and also the village index.

It is intended for archaeologists, historians, regionalists (in terms of sightseers, lovers of local history), museum employees and the protection of cultural monuments as well as all those who are interested in archeology and ancient history of Ukraine.

Рецензенти:

д. і. н. М. Ю. Відейко (Київ),

к. і. н. Т. М. Ткачук (Галич)

Рекомендовано до друку Вченою радою
Інституту українознавства ім. І. Крип'якевича НАН України
(протокол №9 від 8 грудня 2016 р.)

ISBN 978-966-02-8172-1

ЗМІСТ

ВСТУП	4
WSTĘP	6
INTRODUCTION	8
ІСТОРІЯ ДОСЛІДЖЕНЬ	10
HISTORIA BADAŃ	15
КАТАЛОГ ПАМ'ЯТОК	20
ЛІТЕРАТУРА	57
ІЛЮСТРАЦІЇ	73
ТАБЛИЦЯ СТАНУ ВИВЧЕННЯ ПАМ'ЯТОК	185
ПОКАЖЧИК	192

ВСТУП

Одним із яскравих і потужних явищ періоду енеоліту у Європі є культура лійчастого посуду (КЛП), яка сформувалась на території басейнів Вісли, Одри та Лаби на межі V–IV тис. до н. е. і існувала до першої чверті III тис. до н. е. Її носії заселили значні терени Західної та Центрально-Східної Європи: від південного побережжя Балтійського моря (територія сучасних держав Данії, Німеччини, Польщі) й Голландії на заході до південних передгір'їв Західних Карпат (Чехія) та верхів'їв Прип'яті, Західного Бугу і Дністра на сході і південному сході (Західна Україна). Саме на території Прикарпаття та Волині КЛП виявила власні характерні ознаки: височинне розташування на виокремлених пагорбах оборонного характеру заввишки понад 300 м н. р. м., на яких часто фіксуються городища княжого періоду, та стійкість культурних традицій. Близьке сусідство із трипільською культурою на південно-східній території поширення КЛП викликає до останньої особливе зацікавлення. Про безпосередні контакти між носіями обидвох культур свідчать імпорти кераміки, як у прикордонній смузі їхнього проживання, так і усередині їхніх спільнот.

Можна стверджувати, що фактичне вивчення КЛП досліджуваного регіону розпочалось із розкопок поселення Малі Грибовичі поблизу Львова Маркіяна Смішка у 1933–1934 рр. На той час поселення КЛП у Малих Грибовичах було одним із найбільш досліджених поселень південно-східної групи КЛП на території України і Польщі. У післявоєнний період вивченням КЛП займався Юрій Захарук, а, починаючи з 1960-х рр., його справу продовжив Микола Пелещишин, який усе своє наукове життя присвятив дослідженню цієї культури. Завдяки зусиллям вченого розкопані такі поселення як Зимне, Лежниця, Тадані, Винники-Жупан, Винники-Лисівка, Червоноград та ін., які становлять основу у вивченні КЛП. Внаслідок розвідкових робіт виявлено чималу кількість нових пунктів КЛП. Після смерті М. Пелещишина у 1999 р. настає майже десятирічна перерва у систематичному дослідженні КЛП. І лише з 2008 р. вивчення КЛП межиріччя Горішнього Дністра та Західного Бугу продовжують автори пропонованої праці, за якими були закріплені відповідні наукові теми. У процесі виконання наукових тем ми опрацювали великий масив джерельної бази, яка зберігається у бібліотеках, архівах, фондах, у різних установах Львова, Луцька, Острога, Києва, Варшави, Кракова, Перемишля та ін. Окремі матеріали КЛП виявлено у місцевих історико-краєзнавчих музеях Дрогобича, Миколаєва, Самбора, Стрия, Калуша, школах та приватних колекціях. У рамках співпраці між Інститутом українознавства ім. І. Крип'якевича НАН України та Інститутом археології Жешівського університету, автори також проводили польові дослідження, які були зосереджені на маловивченому районі верхньої течії Дністра. Здійснено розкопки на поселенні Которини III, яке є крайнім пунктом КЛП у південно-східному напрямку. Виявлено важливі дані для вивчення житлобудівництва, господарства, матеріальної культури, хронології, зв'язків із трипільською та баденською культурами та ін. На правобережжі Дністра зафіксовано ряд нових пам'яток КЛП: Которини I, II, V, Протеси, Середне. У співпраці з професором Малгожатою Рибіцькою у 2013 р. здійснювались повторні дослідження відомих поселень Тростянець та Отиневичі на лівобережжі Дністра, а у 2016 р. продовжено розкопки поселень у Винниках на горах Жупан та Лисівка.

Перші спроби каталогізації пам'яток південно-східної групи КЛП належать Конраду Яжджевському у роботі “Kultura pucharów lejgowatych w Polsce Zachodniej i Środkowej” 1936 року. Зведені дані про пам'ятки КЛП на території Західної України опубліковано на початку 80-х років XX ст. у книзі “Археологічні пам'ятки Прикарпаття і Волині”. Від тих часів джерельна база КЛП значно збільшилась і тому назріла потреба підготовки нового каталога.

Пропонований каталог побудований за такою схемою: перелік пам'яток подається в алфавітному порядку і супроводжується послідовною цифровою нумерацією, яка відповідає

цифрам на карті. Після назви зазначається область та район, де виявлено пам'ятку. Далі йде опис пам'ятки: її конкретна локалізація, площа, стан її вивчення, наявність виявлених об'єктів та артефактів, історія дослідження і місце зберігання знахідок. Нераз інформація про пам'ятку є фрагментарною, поданою лише за публікацією дослідників. Іншого разу дані доповнені усними повідомленнями дослідників пам'ятки. Для кожної пам'ятки КЛП подано якомога повнішу бібліографію.

Список пам'яток КЛП, який ми уклали, нараховує 335 пунктів. Стан вивчення їх різний, тому для об'єктивності зроблено їх поділ на групи, що відображено на карті (позначено окремими фігурами) та у додатку. Першими виділено пункти, де проводились розкопки, які дозволяють говорити про наявність стабільних поселень КЛП або їх відсутність в даному місці, зокрема там, де раніше було виявлено окремі знахідки. До другої групи зараховано пункти, на яких проводились розкопки на невеликих площах (закладення шурфів та траншей), де виявлено культурний шар або окремі об'єкти, які є важливою інформацією у перспективі майбутніх досліджень. Найбільше число (133) становлять пункти з поверхневим матеріалом, які вимагають подальшого вивчення для остаточного визначення типу пам'ятки. Така кількість позицій в третій групі свідчить про присутність КЛП в конкретному ареалі та об'єктивно визначає територію її поширення. До останньої групи (107 найменувань) зараховуємо окремі (знайдено один-два вироби) та випадкові знахідки, які до того ж часто супроводжуються недостатньою інформацією стосовно місця та обставин виявлення. Цього разу необхідні повторні дослідження. Окрім того, поодинокі знахідки можуть свідчити про господарську окраїну основного поселення, яке є десь неподалік, або про тимчасове перебування носіїв КЛП на місці виявленої знахідки. Окремо у каталозі виділено імпорти КЛП в середовищі трипільської культури (35 позицій) – переважно фрагменти кераміки, виявлені безпосередньо на поселеннях трипільської культури або в межах її території.

Для більш зручного користування каталогом, зроблено покажчик, де пам'ятку можна знайти за схемою область-район-населений пункт.

В ілюстраціях подано топографічні плани поселень, плани розкопів, креслення об'єктів, майже повністю зібрано доступний рухомий матеріал, який опублікований у різних збірниках та виданнях, нераз це одна чи кілька знахідок. Частково представлені у каталозі великі за об'ємом колекції: Зимне, Малі Грибовичі, Которини. Крім того, вперше публікуються матеріали з поселення Лежниця-Чуб (1962 р.), Винники-Лисівка (2013 р.), Яструбичі, окремі знахідки з таких пунктів як Чайковичі, Чишки, Пнікут, Зимне-Перевіз, Литовеж-Замчисько.

За допомогу у написанні каталога автори висловлюють щире подяку своїм колегам Віталію Коноплі, який надав чимало інформації про ряд невідомих пам'яток КЛП, а також за фахове виконання таблиць із кременем, професору Яну Махніку, Дмитру Павліву та Володимиру Петегричу за надану можливість користуватись результатами розвідкових робіт, частина з яких ще не опублікована. Із допомогою для нас безкорисливо відгукнулись Григорій Охріменко, доповнивши нашу колекцію КЛП з території Волині, а також Олександр Позіховський, надавши цінні відомості про імпорти КЛП на трипільських поселеннях поблизу Острога. Також дякуємо усім, хто власними корисними порадами, зауваженнями та пропозиціями долучився до підготування цього видання.

WSTĘP

Na przełomie V i VI tys. przed Chrystusem na terenie dorzecza Wisły, Odry i Łaby doszło do ukształtowania kultury pucharów lejkowatych (dalej KPL). Do końca III tyś. przed Chrystusem jednostka ta objęła swym zasięgiem rozległy obszar zachodniej i centralno-wschodniej Europy: od Morza Bałtyckiego (Dania, Niemcy, Polska) i Holandii na północy i zachodzie aż do obrzeży Karpat na południu. Materiały tej kultury występują również na obszarze dzisiejszej zachodniej Ukrainy, w dorzeczu górnego Dniestru, Bugu oraz Prypeci.

Zacząto je odkrywać już w końcu XIX wieku, a w latach 30-tych XX wieku przeprowadzono pierwsze wykopaliska, m. in. w Małych Grzybowicach koło Lwowa. Szczególna intensyfikacja badań przypada na lata powojenne i jest związana z działalnością prowadzoną przez J. Zacharuka oraz M. Pelszczyszyna. Rozpoznano wówczas osady położone na terenie Wołynia i Rostocza, m. in. w Zimnem, Leżnicy, Tadani, Wynnykach-“Żupan” i “Łysiówka” oraz w Czerwonohradzie. Pomimo wielu lat, które minęły od zidentyfikowania pierwszych zespołów, stan opracowania materiałów jest niedostateczny. Dotychczas ukazały się dwa opracowania o źródłowym charakterze: “Kultura pucharów lejkowatych w Polsce Zachodniej i Środkowej” Konrada Jażdżewskiego z 1936 roku oraz wydana w 1981 roku “Археологічні пам’ятки Прикарпаття і Волині кам’яного віку”. Od tego czasu pojawiła się potrzeba uaktualnienia bazy źródłowej z powodu odkryć nowych materiałów w drodze prac wykopaliskowych a także kwerend przeprowadzonych w zbiorach muzealnych oraz ośrodkach badawczych. W dużej części są to zbiory, które nie były dotąd analizowane oraz publikowane. Znajdują się one obecnie w muzeach Ukrainy oraz Polski, m. in. we Lwowie, Łucku, Ostrogu, Kijowie, Warszawie, Przemyślu, Drohobyczu oraz w kilku mniejszych miastach. Znaczne poszerzenie informacji o KPL przyniosły badania prowadzone od 2008 roku w ramach polsko-ukraińskiej współpracy pomiędzy Instytut Ukrajinoznawstwa im. I. Kryp’jakewycza NAN Ukrainy a Instytutem Archeologii Uniwersytetu Rzeszowskiego. W ich wyniku odkryto szeregu nowych stanowisk oraz przeprowadzono szerokoprzestrzenne badania wykopaliskowe na kilku osadach w dorzeczu Dniestru, na osadzie w Kotorynach III i Protesach, Żydacziw’skyj rajon oraz w Serednem, Kałus’kyj rajon. W 2013 roku, w ramach nowego zespołu prowadzonego pod kierownictwem prof. M. Rybickiej, podjęte zostały badania weryfikacyjne osad w Trościańcu i Otynewyczach koło Mikołajowa a w 2016 roku w Wynnykach na górach “Żupan” i “Łysiówka”.

Katalog stanowisk zaprezentowany w niniejszej pracy ma układ alfabetyczny według liter alfabetu ukraińskiego a każda nazwa stanowiska opatrzone jest cyfrą odpowiadającą numeracji na załączonej mapie. Zawarto w nim dane dotyczące położenia miejscowości względem podziału administracyjnego, szczegółowej lokalizacji stanowiska oraz jego powierzchni. W następnej kolejności uwzględniono informacje o historii i okolicznościach odkrycia, rodzaju i ilości odkrytego inwentarza zabytkowego oraz miejsca jego przechowywania. W końcowej części podano bibliografię. W wyniku studiów nad literaturą oraz archiwami, kwerend muzealnych zebrano informacje o 335 stanowiskach KPL. Ze względu na rodzaj przeprowadzonych na nich badań, ilość materiału zabytkowego i typ odkrytych obiektów można podzielić je na kilka grup. Do pierwszej zostały zaliczone miejsca zbadane wykopaliskowo na większą skalę, które z reguły dostarczyły dowodów na istnienie stabilnego osadnictwa. Druga tworzą punkty, na których przeprowadzono jedynie badania sondażowe. Najliczniejszą grupę (133) stanowią punkty znane z badań powierzchniowych, których funkcja jest trudna do ustalenia. Do ostatniej grupy zaliczono znaleziska pojedyncze lub luźne przedmiotów zwianych z KPL (pojedyncze zabytki krzemienne lub kamienne i fragmenty ceramiki), bardzo często pozbawionych kontekstu odkrycia oraz dokładnej lokalizacji (107 stanowisk). Do katalogu włączono także materiały KPL znalezione poza zasięgiem jej osadnictwa, w środowisku kultury trypolskiej (dalej KT). Są to na ogół znaleziska naczyń glinianych (łącznie 35 stanowisk).

Uzupełnieniem opisu jest część graficzna, w której przedstawiono położenie stanowisk, plan wykopów i odkrytych obiektów, oraz zabytki ruchome odkryte w czasie badań. Zilustrowano kolekcje zabytków ze stanowisk Zimne, Małe Grzybowice, Kotoryny oraz Leźnica-„Czub”, Iwanycziw’s’kiy rajon. Oprócz tego zaprezentowano niepublikowane dotąd zespoły pochodzące z badań osad w Wynykach koło Lwowa i Jastrubyczi, Radechiw’s’kiy rajon oraz mniej liczne kolekcje ze stanowisk takich jak Czajkowyczi, Sambir’s’kiy rajon, Czyszki i Pnikut, Mostys’kiy rajon, Zimne-Perewiz, Wołodymyr-Wołyńs’kiy rajon, Litoweż-Zamczysko, Iwanycziw’s’kiy rajon.

Do powstania niniejszej pracy przyczyniła się pomoc wielu osób. Dr W. Konopli dziękujemy za podanie informacji o części nieznanych stanowisk KPL oraz przygotowanie materiału ilustracyjnego zabytków krzemienych. Gorące podziękowania należą się prof. J. Machnikowi, D. Pawliwowi i W. Petehyryczowi za możliwość wykorzystania wyników prac powierzchniowych, których część nie została dotychczas opublikowana. W pracy wykorzystano również materiały znajdujące się na terenie Wołynia. Za ich udostępnienie jesteśmy wdzięczni dr G. Ochrimence oraz O. Pozichows’kiemu.



INTRODUCTION

At the turn of V–IV millennium BC in the catchment area of the Vistula, the Oder and Elbe the Funnel Beaker Culture formed. By the end of III millennium this unit now encompasses a vast area of Western and Central and Eastern Europe from the Baltic Sea (Denmark, Germany, Poland) and the Netherlands in the north and west to the outskirts of the Carpathians in the south. The materials of this culture are also found in the area of present-day western Ukraine, in the basin of the upper Dniester, Bug and Pripyat.

They started to be discovered here already in the late nineteenth century and in the 30-ties of the twentieth century the first excavations were carried out, including the Małe Grzybowice village near Lviv. Particular intensification of research fall on the years after the war and is associated with the activities of J. Zakharuk and M. Peleshchyshyn. The settlements located on the territory of Volhyn and Roztocze region in Zymne, Lezhnytsya, Tadani, Vynnyky-“Zhupan”, Vynnyky-“Lysivka”, Chervonohrad and others were recognised then. Despite many years that have passed since the first identification teams, the status of the development of materials in Ukraine is very poor. So far two studies about the nature of the source have been published: “Kultura puharów lejkowatych w Polsce Zachodniej i Środkowej” by Konrad Jażdżewski from 1936 and “Археологічні пам’ятки Прикарпаття і Волині кам’яного віку” released in 1981. Since that time, there was a need to update due to a number of discoveries of new materials by excavations queries conducted in museum collections. Mainly these are collections that have not been previously analyzed and published. They are now in museums of Ukraine and Poland, among others Lviv, Lutsk, Ostrog, Kiev, Warsaw, Przemyśl, Drohobych and in several smaller cities and towns. Significant expansion of the base of the source in the Funnel Beaker Culture brought a study which have been conducted since 2008 within the framework of Polish-Ukrainian cooperation between the I. Krypiakevych Institute of Ukrainian Studies NAN Ukraine and the Institute of Archaeology on Resovia University. As a result, a number of new positions were discovered and wide excavations at several villages in the basin of the Dniester settlement in Kotoryny III, Protesy, Serebryne were carried. In 2013, within the framework of the new team under the guidance of Prof. M. Rybicka the verification tests were carried out in the settlements in Trostyanets’ and Otynevychi near Nikolayev and in 2016 in Vynnyky on the “Zhupan” and “Lysivka” hills.

Product positions presented in this paper is in alphabetical order according to the Ukrainian letters of the alphabet and each bearing the name of the position is the number corresponding to the numbering on the attached map. It includes data on the position of the town in relation to the administrative division, detailed location position and its area. Next, it includes information about the history and circumstances of the discovery, the type and amount of outdoor historical inventory and storage sites. In the final part, the literature is given. As a result of the study of literature and archives, museum queries, information about 335 Funnel Beaker Culture sites was collected. Due to the nature of research carried out on them, the amount of historical material and the type of discovered objects can be divided into several groups. Places in the audited excavated on a larger scale which generally provide evidence for the existence of a stable settlement were included to the first one (29). The second group consists of points, on which are only surveys carried out (30). The largest group (133) are known points of surface research, the function of which is difficult to determine. The last group included single finds or loose objects related to Funnel Beaker Culture (single flint or stone artifacts and fragments of pottery), very often without context of discovery and the exact location (107 sites). The catalogue also included Funnel Beaker Culture materials found beyond the reach of the settlement, the environment, Trypillian culture. These are generally finds of pottery (35 sites altogether).

The complement of the descriptive part are part of the video, which shows the location of the positions, the plan of excavation and outdoor facilities, as well as movable monuments discovered during the tests. The collection of monuments from positions of Zymne, Mali Hrybovychi, Kotoryny and Lezhnytsya-“Chub” were illustrated. In addition, the presentation of unpublished research teams from settlements in Vynnyky-“Lysivka”, Yastrubychi and less numerous collections from their posts as Chaykovychi, Chyshky, Pnikut, Zymne-“Pereviz”, Lytovezh-“Zamchys’ko”.

To the creation of this work the help of many people has contributed. We thank to Dr. W. Konopla for providing information on parts of unknown Funnel Beaker Culture positions and preparing illustrative material of flint artifacts. A special thank-you to Prof. J. Machnik, D. Pavliv and W. Petehyrych for the opportunity to use the surface work, part of which has not been published yet. The work also uses materials available on the Volhyn area. For obtaining them we are grateful to Dr. G. Okhrimenko and O. Pozikhovs’ki.



ІСТОРІЯ ДОСЛІДЖЕНЬ

Вперше виробу КЛП на теренах України виявлено у 1876 р. під час насипання кургану на Замковій горі у Львові на честь 300-ліття Люблінської унії. Будівельники разом із землею переносили виробу КЛП із розташованого поряд поселення у насип, на місці насипу їх збирав археолог А. Шнайдер і згодом передавав у музей Любомирських [Czołowski, 1910, s. 108]. Ця колекція складалась із кам'яної свердленої сокири з опуклим обушком [Kozłowski, 1924, s. 99], кераміки, виробів з кістки, рога і кременю [Schneider, 1877, s. 122–123; Janusz, 1913, s. 71].

На межі ХІХ–ХХ ст. джерельна база КЛП наповнювалась за рахунок випадкових знахідок, насамперед крем'яних та кам'яних сокир. Такі виробу відомі з території м. Львова [Janusz, 1913, s. 78–80, *rys. 10*; Конопля, 2008], м. Дубляни (Білас, Конопля, Тимець, 2008, с. 104) та с. Зав'язанці [Janusz, 1918, s. 197; Jażdżewski, 1936, s. 451; Kozłowski, 1924, s. 99; 1939, s. 21], а поблизу села Ільковичі виявлено скарб крем'яних пластин [Janusz, 1918, s. 207; Пастернак, 1937, с. 9; Конопля, 1998, с. 146–157].

У 1912 р. під час розкопок К. Гадачека кургану доби бронзи у с. Міженець зафіксовано характерну для КЛП пляшкоподібну посудину [Janusz, 1918, s. 181; Jażdżewski, 1936, s. 261, 451; Kozłowski, 1939, s. 21, 22, *tabl. VI: 13*; Sulimirski, 1968, s. 127, *p. 7: 10*]. У першій чверті ХХ ст. ряд артефактів цієї культури відкрито у Винниках [Schneider, 1876, *z. 1, s. 46*] і Малих Грибовичах [Hadaczek, 1909, с. 3; Janusz, 1913, s. 56, 57, *rys. 4*; 1918, s. 166], де пізніше здійснювались розкопки.

Дослідження КЛП у 20-х рр. ХХ ст. ще були спорадичними. Проте, окрім випадкових знахідок уже локалізувалися поселення з поверхневим матеріалом: Свितязів [Археологічні пам'ятки..., 1981, с. 185], Воля Радванецька, Вольсвин, Павлів, Рава-Руська, Радванці [Bryk, 1924–1925, s. 54, 55; Jażdżewski, 1936, s. 451; Głosik, 1962, s. 171], Тростянець [Głosik, 1962, s. 168] та поховання у Дружелюбівці [Археологічні пам'ятки, 1981, с. 185].

Подібна ситуація була і в 1930-х рр. Окремі предмети виявлено у Звенигороді [Jażdżewski, s. 277, *rys. 948*] та Белзі [Археологічні пам'ятки, 1981, с. 185]. В результаті розвідкових робіт Я. Пастернака зафіксовано поселення Гора та Залісці [Pasternak, 1936, s. 131; Пастернак, 1937, с. 250, 251, 252], а під час розкопок Т. Сулімірського курганів доби бронзи виявлено пам'ятку у Стоянцях (1935 р.) [Sulimirski, 1959, s. 228; 1968, s. 129] та Коропужі [Sulimirski, 1955, *t. XXI, tabl. VII*; 1959, *t. II, s. 229*; 1968, s. 125–126].

У 1930-х рр. на Волині активно проводив польову роботу О. Цинкаловський. У результаті поверхневих обстежень він виявив 15 поселень, а на окремих з них навіть провів невеликі за площею розкопки, зокрема в Зимному та Лежниці. Також О. Цинкаловський виявляв і випадкові знахідки, зокрема відомі його повідомлення про “скарби” крем'яних пластин з Лудина та Шистова, отриманих від місцевих мешканців [Цинкаловський, 1937, с. 227, 238; Cynkałowski, 1961, s. 33–35]. У 1932 р. Ю. Полянський відкрив пам'ятку КЛП біля с. Щитинська Воля [Cynkałowski, 1961, s. 33].

Знаковими у вивченні КЛП на території України стали розкопки М. Смішка в урочищі “Чорна Гора” на городищі у Малих Грибовичах. Впродовж 1933 та 1934 рр. археолог розкопав площу 1200 м², зафіксував понад 30 об'єктів, зібрав численний рухомий матеріал [Смішко, Пелецишин, 1962, с. 28–43], який склав чи не найбільшу колекцію в той час [Gurba, Zakościelna 2002, s. 26]. Специфічні ознаки керамічного матеріалу з Грибович дозволили віднести його до південної “малопольської” (тепер південно-східна група КЛП) [Jażdżewski, 1936, s. 293; Kozłowski, 1939, s. 20] або львівсько-надбужанської групи КЛП [Sulimirski, 1959, s. 202], а окремі дослідники навіть були схильні виділяти місцеву, локальну “грибовицьку” групу пам'яток КЛП [Захарук, 1953, с. 35; 1955, с. 114; Бібіков, Даниленко, 1957, Пастернак, 1961, с. 191].

Процес вивчення культури перервали події Другої світової війни. Планомірне вивчення КЛП розпочалося із 1950-х рр. і було пов'язане із створенням у Львові відділу археології Інституту археології АН УРСР, який згодом увійшов до Інституту суспільних наук АН УРСР [Смішко, 1959, с. 5]. Розпочав дослідження КЛП Ю. Захарук, якого з цією метою було переведено з Києва у Львівський відділ археології. Саме він започаткував розкопки одного з найбільш відомих поселень КЛП – Зимне (1951, 1952, 1956–1960 рр.), дослідження його продовжив М. Пелешишин у 1960–1964 рр. [Захарук, 1955; 1957; Пелешишин, 2004] та українсько-польська експедиція у 1997 р. [Броніцкі, Кадров, Закосьцельна, 2005, с. 217–247; Bronicki, 1998, s. 87–93].

Починаючи з 1960-х рр., вивченням КЛП активно займався М. Пелешишин, який довгі роки (до кінця 1990-х рр.) був провідним дослідником згаданої культури. На рахунку ученого десятки розкопаних та виявлених поселень. Його перу належить більше сотні публікацій джерелознавчого, теоретичного та узагальнюючого характеру.

Водночас із розкопками у Зимному М. Пелешишин досліджував поселення у Лежниці (1962 р.) [Пелешишин, 1966, с. 146–155] та Винниках на горі “Лисівка” (1963 р.) [Пелешишин, 1967а, с. 3; 1990, с. 36; 1994, с. 10–15].

Паралельно з цим було відкрито нові пам'ятки КЛП під час дослідження поселень інших періодів: Підгородище (1952 р.) [Janusz, 1913, s. 42–43; 1918, s. 44–45; Археологічні пам'ятки..., 1981, с. 183], Ромош (1957 р.) [Археологічні пам'ятки..., 1981, с. 186], Замкова Гора у Львові [Ратич, 1961, с. 116], Лагодів та Свитязів [Археологічні пам'ятки..., 1981, с. 183, 185].

У наступному десятилітті переважали розвідкові роботи. Було відкрито поселення Гірське, Криниця, Павлів, Раделичі, Рудники [Артюх, Конопля, Мацькевой..., 1977, с. 262]. Було повторно обстежено пам'ятки в Підгородищі [Археологічні пам'ятки..., 1981, с. 183] та Потеличах [Пелешишин, 1997, с. 12]. Було виявлено поселення Тадані, яке вивчав М. Пелешишин упродовж 1977–1979 рр., майже повністю розкопано площу пам'ятки (2000 м²), зафіксовано 24 об'єкти житлового та господарського характеру, зібрано численний речовий матеріал, серед якого особливо цінні глиняні антропоморфні статуетки [Пелешишин, 1978, с. 369–370; 1979, с. 383–384; 1980, с. 322]. На жаль, зібрану колекцію так і не було опубліковано. У 1979 р. проводились дослідження поселення Старий Добротвір, матеріали з якого теж не потрапили у науковий обіг [Пелешишин, 1980, с. 322; 1983, с. 305].

У порівнянні з басейном р. Західний Буг верхів'я Дністра залишалось майже не дослідженим. Важливими у дослідженні згаданої проблеми стали відкриття В. Оприска комплексу городищ поблизу села Которини, що на правому березі Дністра.

Під час розкопок (1978, 1982 рр.) на одному з них (Которини III) виявлено культурний шар КЛП [Оприск, Дрогобыцький, Мартынов, 1979, с. 379–380; Оприск, 1984, с. 54–55]. На сьогодні Которини – найвіддаленіший пункт КЛП у південно-східному напрямку її поширення.

У 1980-х рр. низку поселень було відкрито внаслідок систематичних розвідок М. Пелешишина, які проводились в басейні Західного Бугу: Купичволя [Пелешишин, 1981, с. 298], Камінка, Любеля [Пелешишин, 1983, с. 305], Шихтори, Дібровка [Пелешишин, Михальчишин, Корчинский, 1980, с. 385], Низи [Пелешишин, 1987, с. 390], Нова Кам'янка [Пелешишин, 1997а, с. 13], Салаші [Пелешишин, Рудий, 1992, с. 25]. М. Пелешишин здійснив також шурфування у Домашеві [Пелешишин, Чайка, 1986, с. 289–290], Малих Грибовичах [Пелешишин, 1987, с. 389] та Ситихові [Пелешишин, 1997а, с. 12–13], розкопав поселення Винники-Жупан у 1985–1987 рр. та Добрячин у 1989–1991 рр. [Пелешишин, 1995, с. 27–41; 1997а, с. 15–16; 1998, с. 124–125; 1981, с. 299; 1993, с. 82–83].

Інші дослідники теж виявили нові поселення КЛП: Дудин IV [Конопля, Онищук, 2008, с. 103; Онищук, 2008, с. 179], що є найбільш східним пунктом, Добрячин [Михальчишин, 1993, с. 43–44], Волиця [Михальчишин, 1985а, с. 319], Яструбичі [Івановський, Конопля, Михальчишин..., 1998, с. 176], Гринчуки [Чайка, 1991, с. 107], Брюховичі [Мацькевий, 2008, с. 110].

Серед небагатьох розкопаних поселень у верхній течії Дністра можна назвати Рудники в урочищі “Монастирище”, яке досліджував В. Конопля у 1983 р. На площі 580 м² останній виявив залишки трьох наземних жител у вигляді завалу глиняної обмазки та зібрав значну кількість рухомого матеріалу [Конопля, 1985, с. 294, Конопля, Гавінський, 2013].

В цьому ж регіоні зафіксовано такі нові пункти КЛП як Жидачів I (1982 р.) [Корчинський, 1984, с. 279; 2007, с. 266, 269; Мацкевой, 1986, с. 310; Бандрівський, Конопля, Мацкевой..., 1991, с. 16] та Прийма (1988 р.) [Мацкевий, Лосик, Панахид, 2009, с. 80–101].

На Волині значну роботу з виявлення нових пам’яток КЛП у 1980-х рр. провела група дослідників у складі В. Бучака, П. Заклекти та Г. Охріменка. Вони відкрили понад 20 пунктів у Володимир-Волинському, Іваничівському, Маневицькому та Луцькому районах. Серед виявленого типового матеріалу знайдено досить цікаві зразки. Для прикладу, цілі посудини виявлено в Рокитниці та Володимирі-Волинському. В Бужанці та Черчичах зафіксовано кілька об’єктів [Заклекта, 1981, с. 248; Охріменко, 1980, с. 320; Бучак, Заклекта, Охріменко, 2002, с. 453–467].

У 1990-х рр. активізував польову роботу М. Пелешишин. На початку цього десятиліття він проводив рятівні дослідження у м. Червонограді в урочищі “Ринок”. З коротких повідомлень ученого дізнаємось про наявність об’єктів, кременевої майстерні та чималої кількості знахідок [Пелешишин, 1993; 1993а; 1997а, с. 13–14; 1999, с. 161–173; 1999б, с. 13–15]. У м. Червонограді у 1996 р. рятівні роботи виконував також сектор археології Львівського історичного музею в урочищі “Восьморка”, де на багатошаровій пам’ятці виявлено горизонт КЛП [Войнаровський, Івановський, Конопля, 1999, с. 109, 111]. Окрім того, М. Пелешишин здійснював розкопки поселень КЛП у Винниках на горі “Лісівка” (1993, 1999 р.) [Пелешишин, 1994, с. 10–15; 1997а, с. 15; 1999, с. 118; Довгань, Конопля, Милян, 2008, с. 79–103] та “Жупан” (1995–1999 рр.) [Пелешишин, 1995, с. 27–41; 1997а, с. 15–16; 1998]. Саме тоді у м. Винниках проводив розкопки і М. Бандрівський, який виявив сліди поселень КЛП на багатошаровій пам’ятці в урочищі “Шипшина-Голянівка” (1994 р.) [Бандрівський, 1994, с. 14–15].

Було здійснено пошукові роботи у басейні Західного Бугу. Чималу кількість нових поселень КЛП відкрив І. Михальчишин: Андріївка [Михальчишин, 1995, с. 50–51], Красне, Острів, Сторонибаби [Михальчишин, 1994, с. 303–304], Стронятин [Михальчишин, 1993, с. 22] та В. Конопля: Вислобоки, Кукезів [Конопля, Милян, Осаульчук, 1999, с. 165, 166], Гряда, Сулимів [Конопля, Довгань, Чайка, 1999, с. 155, 160], Керниця [Конопля, Піцишин, 1994, с. 45–46], Лани [Конопля, 1996, с. 23], Стрептів [Конопля, 1996а, с. 22], Ушковичі [Бандрівський, Конопля, Мацкевой..., 1991, с. 18].

Початок нового тисячоліття позначився спадом у планомірному вивченні КЛП, що пов’язано із відходом у вічність М. Пелешишина у 1999 р., який був чи не єдиним фахівцем згаданої культури у досліджуваному регіоні.

Внаслідок поверхневих розвідок відкрито низку поселень КЛП у верхів’ях Дністра. Зокрема, у 2004 та 2006 р. вздовж р. Рати та Вишні В. Гупало виявила дев’ятнадцять [Гупало, 2007; Гупало, Булик, 2006], А. Гавінський у басейні Ставчанки – чотири пам’ятки [Гавінський, 2006; 2008; 2010]. У Західному Побужжі, в околицях с. Комарева, краєзнавець П. Бугай за артефактами КЛП виявив вісім місцезнаходжень [Бугай, Войнаровський, Конопля, 2009]. Окремі пам’ятки КЛП виявили дослідження НДЦ “Рятівна археологічна служба” Інституту археології НАН України: Нисмичі 4 (2003 р.), Гряда, Малі Підліски 1 та Малі Підліски 3 (2005 р.) [Войцещук, Милян, Осаульчук, 2007, с. 23, 24, 26; Осаульчук, Войцещук, Івановський..., 2004, с. 287], а також згаданий археологічний підрозділ разом із Замойським музеєм вздовж р. Варенжанки: Нисмичі, Угринів, Шихтарі (Kuśnierz J., Mylián T., Osaulczuk..., 2011, s. 136, 163, 164).

Важливо назвати також результати досліджень спільної українсько-польської експедиції Інституту українознавства ім. І. Крип’якевича НАН України, Польської академії мистецтв та

Інституту археології Жешівського університету, яку започатковано у 1992 р. та археологічні роботи якої, як поверхневі так і стаціонарні, зосереджувались у басейні верхньої течії Дністра. За час діяльності експедиції відкрито близько тридцяти нових пунктів у Мостиському, Старосамбірському Самбірському та Дрогобицькому районах Львівської області [Мацкевий, 2002, с. 6; Цигилик, 1993, с. 87; 1995, с. 101–103; Цигилик, Грибович, Гупало..., 1999, с. 191–195; Павлів, Петегурч, 2005, с. 3–7, 10, 15; Machnik, Cyhylyk, Hrybovych..., 2006, s. 108, 109, 112, 113, 115, 120, 122; Machnik, Pavliv, Petehuryc, 2006a, s. 130, 132, 134, 137, 140, 148; 2006b, s. 233; Machnik, Sosnowska, Cyhylyk, 1997, s. 3–28; Cyhylyk, Hrybovych, Machnik, 2006, s. 174–175, 178, 187, 189; Cyhylyk, Machnik, 1993–1994, s. 205–213]. Рештки поселень виявлено під час розкопок багат шарових пам'яток у Сіде [Цигилик, Грибович, Гупало..., 1999, с. 191–195; Machnik, Sosnowska, Cyhylyk, 1997, s. 14–16], Майничях [Machnik, Cyhylyk, 2001, s. 453–454; Cyhylyk, Hrybovych, Machnik, 2006, s. 174–175], Нижніх Гаях [Махнік, Павлів, Петегурч, 2011] та Бикові [Machnik, 2002, s. 254, рис. 2; Machnik, Pawliw, Pelisiak..., 2005; Machnik, Pawliw, Petehurycz, 2006a; 2006b, s. 195–227; Павлів, Петегурч, 2006, с. 45; Machnik, Pasterkiewicz, Pawliw..., 2007; Machnik, Pasterkiewicz, Pawliw..., 2009; Ситник, Гавінський, 2010б].

Починаючи з 2008 р. до складу експедиції долучилися автори праці. З метою вивчення стану заселення території пограниччя трипільської культури та КЛП проводились розвідки на правобережжі Дністра в басейнах рік Свічі, Сивки та Лімниці (Жидачівський район Львівської області та Калуський район Івано-Франківської області) [Machnik, Pavliv, Pasterkiewicz..., 2008, s. 230–235]. Результати досліджень засвідчили існування у згаданих басейнах рік окремих поселень КЛП: Середнє I, Протеси I, Которини II, Которини III [Ситник, Гавінський, 2010, с. 6–8, 1–24; 2010a, с. 4, 5, 7; Machnik, Pasterkiewicz, Pavliv..., 2009, s. 292]. У 2010 р. проведено розкопки у Середньому та Которинах. Якщо на першому виявлено окремі предмети КЛП, то на другому зафіксовано сліди одного з “найбагатших” поселень південно-східної групи КЛП. Необхідно відзначити, що саме з 2010 р. знову розпочалось планомірне вивчення КЛП на теренах України. У 2013 р. проведено розвідкові шурфування на відомих пам'ятках Тростянець та Отиневичі, де встановлено руйнування пам'яток та нівеляцію культурних шарів, а у 2014 р. на комплексі которинських пам'яток з метою вивчення господарської округи основного поселення Которини III.

Окремо потрібно згадати про вироби КЛП поза межами власної території, тобто в середовищі трипільської культури. Чи не першою такою знахідкою є кам'яна сокира з Галича, виявлена на початку ХХ ст. [Åberg, 1918, s. 267, nr 43]. Подібні предмети знайдено у Пересопниці [Пастернак, 1937, с. 252] та Старому Мильську [Sulimirski, 1968, s. 170–171, 207, fig. 20: 5]. Вперше про такі імпортовані речі написав Ю. Захарук у 1949 р., розкопуючи поселення трипільської культури Мала Чорторія на Житомирщині, де було знайдено фрагмент орнаментованого вінця та частину глиняної сокирки КЛП [Захарук, 1956, с. 130, 133; 1957, с. 100; 1959, с. 66]. Значно більша кількість предметів, зокрема ціла посудина, походять із поселення Жванець-Щовб (Хмельницька область), які виявив Т. Мовша у 1960-х рр. [Мовша, 1985, с. 24, рис. 2: 2–7; 3; 4]. Цілу колекцію імпортованої кераміки КЛП зафіксував Т. Ткачук у Більшівцях, що на пограниччі обох культур, у 2000-х рр. [Ткачук, 2003]. На території Волині такі предмети відомі з досліджень М. Пелещишина: Костянець, Листвин, Хорів [Пелещишин, 1997в; 1998а]. Останнім часом в цьому регіоні, зокрема у Рівненській області, кількість таких місцезнаходжень значно зростає. Більшість із них відкрив О. Позіховський у 1990–2000-х рр.: Карпилівка, Межиріч, Могиляни, Острог, Стеблівка, Стівпець та ін. [Позіховський 2005, с. 282–283; Pasterkiewicz, Pozikhovski, Rybicka..., 2013].

Необхідно відзначити, що доля деяких колекцій, зокрема довоєнна, різна. Деякі збірки потрапляли з одного музею в інший, їх вивозили за кордон, окремі з них втрачені назавжди. Це, насамперед, стосується фондів музеїв Дідушицьких, Любомирських, Наукового Товариства

Шевченка, музеїв при освітніх закладах та ін., які нині втрачені. Деякі частини або окремі матеріали колекцій перебувають за кордоном в Археологічних музеях м. Варшави, Кракова, Перемишля, Відня та ін. Більшість колекцій зберігається в центральних музеях, освітніх та наукових установах: Львівському історичному музеї, Волинському краєзнавчому музеї, Державному історико-культурному заповіднику м. Острога, Львівському національному університеті ім. І. Франка, Інституті українознавства ім. І. Крип'якевича НАН України. Невеликі за кількістю збірки колекцій зберігаються в історико-краєзнавчих музеях м. Винник, Дрогобича, Миколаєва, Самбора, Стрия, Калуша, при школах та у приватних колекціонерів.



HISTORIA BADAŃ

Po raz pierwszy na materiały KPL natrafiono przypadkowo w 1876 roku, podczas sypania Korca Unii Lubelskiej na Górze Zamkowej we Lwowie [Czołowski, 1910, s. 108]. Były to m.in. toporek z guzikowatym obuchem [Kozłowski, 1924, s. 99], ceramika, wyroby kościane i rogowe oraz artefakty krzemienne [Schneider, 1877, s. 122–123; Janusz 1913, s. 71].

Na przełomie XVIII i XIX wieku nastąpiło odkrycie większej ilości wyrobów krzemiennych i kamiennych. Materiały te pochodziły z kilku dzielnic Lwowa [Janusz, 1913, s. 78–80, *rys. 10*; Конопля, 2008], Dublan, Sambir's'kij rajon [Білас, Конопля, Тимець 2008, s. 104] oraz z Laszek Zawiązanych, Mostys'kij rajon [Janusz, 1918, s. 197; Jażdżewski, 1936, s. 451; Kozłowski, 1924, s. 99; 1939, s. 21]. Na wyróżnienie zasługuje także odkrycie skarbu wyrobów krzemiennych w Ilkowicach koło Sokala [Janusz, 1918, s. 207; Пастернак, 1937, s. 9; Конопля, 1998, s. 146–157]. Materiały KPL znajdowano także w trakcie badań stanowisk innych kultur w 1912 roku K. Hadaczek rozkopując kurhan kultury trzcinieckiej w Miżyńcu (obecnie Starosambir's'kij rajon) natrafił na gliniane naczynie-flaszę z kryzą [Janusz, 1918, s. 181; Jażdżewski, 1936, s. 261, 451; Kozłowski, 1939, s. 21, 22, *tabl. VI: 13*; Sulimirski, 1968, s. 127, *plate 7: 10*]. Bezpośrednio przed I wojną światową dokonano kolejnych, przypadkowych odkryć materiałów KPL we Lwowie oraz jego okolicach-w Wynnykach [Schneider, 1876, s. 46] oraz w Grzybowicach Małych [Hadaczek, 1909, s. 3; Janusz, 1913, s. 56, 57, *rys. 4*; 1918, s. 166].

Okres 20-lecia międzywojennego charakteryzuje się nadal sporadycznie dokonywanymi odkryciami pojedynczych przedmiotów oraz nielicznych stanowisk osadowych jak np. Swytaziw (Археологічні пам'ятки 1981, s. 185), Wólka Radwaniecka [Bryk, 1924–1925, s. 54, 55; Jażdżewski, 1936, s. 451; Głosik, 1962, s. 171] i Bełz (wszystkie Sokals'kij rajon; Археологічні пам'ятки, 1981, s. 185), Pawliw, Radechiw's'kij rajon [Bryk, 1924–1925, s. 54, 55], Trościaniec, Mykołajiw's'kij rajon [Głosik, 1962, s. 168], Dźwinogród, Pustomytiw's'kij rajon [Jażdżewski, 1936, s. 277, *rys. 948*]. Oprócz nich odkryto także pochówek szkieletowy w Drużelubiwce koło Sokala [Археологічні пам'ятки..., 1981, s. 185]. Na dwóch stanowiskach-Horze, rejon Sokalski i Zalissi, Peremyszljans'kij rajon przeprowadzono niewielkie badania sondażowe, w wyniku których pozyskano materiały zabytkowe oraz odkryto kilka obiektów nieruchomych (badania J. Pasternka) [Pasternak, 1936, s. 131; Пастернак, 1937, s. 250, 251, 252]. Na materiały osadowe KPL natrafiono w trakcie badań wykopaliskowych kurhanów należących do kultury ceramiki sznurowej (dalej KCSz) w Stojańcach (1935 rok) [Sulimirski, 1959, s. 228; 1968, s. 129] i w Koropużu koło Gródka [Sulimirski, 1955, *t. XXI, tabl. VII*; 1959, s. 229; 1968, s. 125–126].

Okres 20-lecia międzywojennego to także początek systematycznego gromadzenia materiałów na terenie województwa wołyńskiego. Badania w tym rejonie prowadził A. Cynkałowski. W trakcie prac powierzchniowych odkrył on 15 nowych stanowisk a na kilku z nich przeprowadził niewielkie badania wykopaliskowe (m. in. w Zimnem i Leźnicy). Podczas licznych badań poszukiwawczych A. Cynkałowski uzyskał także szereg danych o przypadkowych odkryciach, m.in. skarbów wiórów krzemiennych z Łudzina i Szystiwa koło Włodzimierza Wołyńskiego [Цинкаловський, 1937, s. 227, 238; Cynkałowski, 1961, s. 33–35]. W latach 30-tych w niewielkim wymiarze prowadził w tym terenie badania geolog J. Polański, zdobywająca informacje o stanowiskach KPL koło Szczytyn's'kiej Woli [Cynkałowski, 1961, s. 33].

Duży wkład w powiększeniu wiedzy o KPL wniosły badania M. Śmiszki na stanowisku „Czarna Góra” w Małych Grzybowicach koło Lwowa. W trakcie dwóch sezonów badawczych w 1933 i 1934 roku przebadał on powierzchnię 1200 m² rejestrując ponad 30 obiektów nieruchomych oraz bogaty zespół zabytków ruchomych [Смішко, Пелецишин, 1962, s. 28–43]. Była to wówczas największa

akcja badawcza podjęta na osadzie KPL w tej części Europy [Gurba, Zakościelna, 2002, s. 26]. Stanowisko to zostało zaliczone początkowo do grupy południowej KPL [Jażdżewski, 1936, s. 293; Kozłowski, 1939, s. 20], a następnie ze względu na specyficzny materiał ceramiczny stało się podstawą wydzielenia grupy lwowsko-nadbużańskiej [Sulimirski, 1959, s. 202] oraz lokalnego tzw. “grzybowickiego” typu osad KPL [Захарук, 1953, s. 35; 1955, s. 114; Пастернак, 1961, s. 191].

II wojna światowa przyniosła zastój w prowadzeniu jakiegokolwiek większej akcji archeologicznej na interesującym nas terenie. Dopiero w latach 50-tych XX wieku wraz z powstaniem we Lwowie miejscowego wydziału Instytutu Archeologii ANURSR (w późniejszym czasie część Instytutu suspil’nych nauk AN URSR) [Смишко, 1959, s. 5] nastąpiło wznowienie akcji badawczych na stanowiskach KPL. Do najważniejszych należy zaliczyć badania w Zimnem prowadzone przez J. Zacharuka (lata 1951, 1952, 1956–1960); [Захарук, 1955; 1957] a kontynuowane następnie przez M. Peleszczyszna w latach 1960–1964 [Пелецишин, 2004]. Stanowisko to zostało ponownie zweryfikowane w 1997 r. przez polsko-ukraińską ekspedycję archeologiczną [Бронічки, Кадров, Закошьцельна, 2005, s. 217–247; Bronicki, 1998, s. 87–93].

Znaczny przyrost bazy materiałowej i poszerzenie problematyki badawczej nad KPL wiąże się z pracami prowadzonymi przez M. Peleszczyszna. Począwszy od 60-tych XX w. badacz ten prowadził systematyczne badania powierzchniowe uzupełnione następnie o prace wykopaliskowe. Na uwagę zasługują, poza wspomnianym Zimnem, prace na obiekcie w Leżnicy (1962 rok) [Пелецишин, 1966, s. 146–155] i w Wynnykach na Górze “Łysiówka” (1963 rok) [Пелецишин, 1967a, s. 3; 1990, s. 36; 1994, s. 10–15].

Kolejne, istotne materiały KPL odkryto w trakcie badań stanowisk z innych okresów, jak np. Pidhorodyszcz, Peremyszljans’kij rajon (1952 rok) [Janusz, 1913, s. 42–43; 1918, s. 44–45; Археологічні пам’ятки..., 1981, s. 183], Romosz, Sokals’kij rajon (1957 rok) [Археологічні пам’ятки..., 1981, s. 186], Góra Zamkowa we Lwowie [Ратич, 1961, s. 116] oraz Łahodiw, Peremyszljans’kij rajon i Swytiaz’, Szac’kij rajon [Археологічні пам’ятки..., 1981, s. 183, 185].

W ciągu kolejnych dziesięcioleci następuje intensyfikacja badań powierzchniowych w różnych rejonach zachodniej Ukrainy. Odkryte zostały osady w Hirs’kem, Krynycji, Pawliwie, Radetyczach i Rudnykach koło Mikołajowa [Артюх, Конопля, Мацкевой..., 1977, s. 262] oraz przeprowadzono ponownie badania na stanowiskach w Pidhorodyszczu [Археологічні пам’ятки..., 1981, s. 183] i Potetyczu, Żowkiws’kij rajon [Пелецишин, 1997, s. 12]. Na uwagę zasługują również badania w Tadani nad Bugiem w latach 1977–1979, które przyniosły odkrycie 24 obiektów mieszkalno-gospodarczych oraz bogatego zespołu zabytków ruchomych, w tym antropomorficznych statuetek [Пелецишин, 1978, s. 369–370; 1979, s. 383–384; 1980, s. 322]. Materiały te nie doczekały się jeszcze kompleksowego opracowania. Badania wykopaliskowe, ale w nieco mniejszym zakresie, podjęte zostały również na stanowisku Staryj Dobrotwir koło Kam’janki Buz’kiej [Пелецишин, 1980, s. 322; 1983, s. 305]. Duże zasługi w rozpoznaniu obszaru górnego Dniestru położył W. Oprysk, który odkrył w obszarze leśnym w miejscowości Kotoryny koło Żydaczowa kompleks pięciu grodzisk. Na jednym z nich (Kotoryny III) w 1978 i 1982 roku badacz ten przeprowadził wstępne badania sondażowe, które doprowadziły do odkrycia warstwy kulturowej z materiałami KPL [Оприск, Дрогобыцький, Мартынов, 1979, s. 379–380; Оприск, 1984, s. 54–55].

W latach 80-tych odkryto szereg stanowisk w trakcie prac powierzchniowych prowadzonych przez M. Peleszczyszna w rejonie dorzecza górnego Bugu: Kupyczwola [Пелецишин, 1981, s. 298], Kaminka, Łubela [Пелецишин, 1983, s. 305], Nowa Kam’janka, Żowkiws’kij rajon [Пелецишин, 1997a, s. 13], Szychtory, Dibrowa [Пелецишин, Михальчишин, Корчинский, 1980, s. 385], Нузу, Sokals’kij rajon [Пелецишин, 1987, s. 390] i Sałaszi, Jaworiws’kij rajon [Пелецишин, Рудий, 1992, s. 25]. Badacz ten przeprowadził także niewielkie wykopaliska w Domasziwie, Sokals’kij rajon [Пелецишин, Чайка, 1986, s. 289–290], Małych Grzybowicach [Пелецишин, 1987, s. 389] i w Sytychowie, Żowkiws’kij rajon [Пелецишин, 1997a, s. 12–13]. Na większą skalę rozpoznał os-

ady w Wynnykach-“Żupanie” (lata 1985–1987) i w Dobriacynie, Sokals’kij rajon (lata 1989–1991) [Пелецишин, 1995, s. 27–41; 1997a, s. 15–16; 1998, s. 124–125; 1981, s. 299; 1993, s. 82–83].

Równolegle szereg kolejnych stanowisk został odkryty przez innych badaczy-jak Dudyn IV koło Brodów będące najdalej na wschód wysuniętym punktem osadniczym KPL [Конопля, Онищук, 2008, s. 103; Онищук, 2008, s. 179], Dobriaczyn [Михальчишин, 1993, s. 43–44] i Wołycia, Sokals’kij rajon [Михальчишин, 1985a, s. 319], Jastrubyczi, Radechiws’kij rajon [Івановський, Конопля, Михальчишин..., 1998, s. 176], Hrynczuky, Żowkiws’kij rajon [Чайка, 1991, s. 107] oraz Bruchowyczi koło Lwowa [Мацкевий, 2008, s. 110].

Wśród osad zbadanych wykopaliskowo na terenie dorzecza Dniestru należy natomiast wymienić Rydnyki-“Monastyrszcze” koło Mikołajowa badane w 1983 roku przez W. Konopkę. Na powierzchni 580 m² zarejestrowano pozostałości 3 naziemnych obiektów KPL w postaci rumowisk polepy oraz zebrano dużą serię zabytków ruchomych [Конопля, 1985, s. 294; Конопля, Гавінський, 2013]. W tej strefie odkryto także kolejne punkty KPL jak Żydacziw I (1982 rok); [Корчинський, 1984, s. 279; 2007, s. 266, 269; Мацкевой, 1986, s. 310; Бандрівський, Конопля, Мацкевой..., 1991, s. 16] i Pryjma (1988 rok) [Мацкевий, Лосик, Панахид, 2009, s. 80–101].

Na Wołyniu intensywne prace prowadziła grupa badaczy w składzie W. Buczak, P. Zakleta, G. Ochrimenko. Odkryli oni łącznie 20 nowych punktów w rejonach Włodzimierza Wołyńskiego, Iwanywicz, Manewycz i Łucka. Oprócz typowego materiału powierzchniowego (fragmenty ceramiki) w Rohożanach i Włodzimierzu Wołyńskim natrafili całe naczynia gliniane KPL. Na dwóch z zarejestrowanych przez siebie stanowiskach-Bużanka i Czerczyczi podjęli w późniejszym okresie badania wykopaliskowe, które dostarczyły odkrycia kilku obiektów osadowych [Заклекта, 1981, s. 248; Охрименко, 1980, s. 320; Бучак, Заклекта, Охрименко, 2002, s. 453–467].

W latach 90-tych M. Peleszczyszyn nadal prowadził aktywne badania, rozpoznając osadę w Czerwonohradzie-“Rynek”. Z krótkich sprawozdań wiadomo, że zarejestrowano tam obiekty nieruchome, krzemienicę oraz dużą ilość artefaktów ruchomych [Пелецишин, 1993; 1993a; 1997a, s. 13–14; 1999, s. 161–173; 1999b, s. 13–15]. W miejscowości tej w 1996 roku ratownicze badania przeprowadził oddział archeologiczny Lwowskiego Historycznego Muzeum na stanowisku “Wos’m’oruka” odkrywając horyzont osadniczy KPL [Войнаровський, Івановський, Конопля, 1999, s. 109, 111].

Nieco później M. Peleszczyszyn zapoczątkował także wykopaliska na stanowiskach w Wynnykach-“Łysiwe” (1993 i 1999 rok) [Пелецишин, 1994, s. 10–15; 1997a, s. 15; 1999, s. 118; Довгань, Конопля, Милян, 2008, s. 79–103] i “Żupanie” (1995–1999); [Пелецишин, 1995, s. 27–41; 1997a, s. 15–16; 1998]. W tym samym czasie w Wynnykach przeprowadził badania także M. Bandriws’ki, który natrafił na ślady osadnictwa KPL na wielokulturowym stanowisku “Szypszyna-Holianiwka” (1994 rok) [Бандрівський, 1994, s. 14–15].

W latach 90-tych zintensyfikowano badania powierzchniowe na terenie dorzecza Bugu oraz Dniestru. Były one prowadzone przez I. Mychal’czyszyna oraz W. Konopkę i przyniosły odkrycie osad w Andrijiwce [Михальчишин, 1995, s. 50–51], Krasnem, Ostrowie, Storonybabach, rejon Bus’ki [Михальчишин, 1994, s. 303–304], Stroniatynie [Михальчишин, 1993, s. 22], Wysłobokach, Kukeziwiewie [Конопля, Милян, Осаульчук, 1999, s. 165, 166], Hriadzie i Sułymiwie (wszystkie Żowkiws’kij rajon) [Конопля, Довгань, Чайка, 1999, s. 155, 160], Kernycji, Horodoc’kij rajon [Конопля, Піцишин 1994, s. 45–46], Strepetiwie, Kam’janka-Buz’kij rajon [Конопля, 1996a, s. 22], Łanach [Конопля, 1996, s. 23] i Uszkowyczach, Peremyszljans’kij rajon [Бандрівський, Конопля, Мацкевой, Михальчишин, 1991, s. 18].

Wzmoczenie badań powierzchniowych obserwujemy także w strefie naddniestrzańskiej. W 2004 i 2006 roku wzdłuż biegu Raty i Wiszni W. Hupało zanotowała 19 nowych stanowisk [Гупало, 2007; Гупало, Булик, 2006], natomiast A. Hawins’ki w dorzeczu Stawczanki 4 nieznane punkty [Гавінський, 2006; 2008; 2010]. W zachodnim Pobużu w okolicach miejscowości Komarów koło Sokala miejscowy miłośnik historii P. Bugaj znalazł 8 stanowisk z materiałami KPL [Бугай, Войнаровський, Конопля,

2009]. Pojedyncze stanowiska odkryła tutaj także “Riatiwna Archeolohiczna Służba” Instytutu Ukrajinoznawstwa NAN Ukrainy-Nysmyczy 4 (2003 rok), Hriada oraz Mali Pidlisky 1 i 3 (2005 rok) [Войцешук, Милан, Осаульчук, 2007, s. 23, 24, 26; Осаульчук, Войцешук, Івановський..., 2004, s. 287]. Przy udziale Muzeum w Zamościu odkryto w tym rejonie 3 kolejne punkty-Nysmyczy, Uhryniw, Szychtory [Кушнієр, Милан, Осаульчук..., 2011, s. 136, 163, 164].

Bardzo ważnym momentem w badaniach nad KPL stały się wspólne badania polsko-ukraińskie ekspedycji w dorzeczu górnego Dniestru. Były one realizowane od 1992 roku w ramach współpracy pomiędzy Instytut Ukrajinoznawstwa im. I. Kryp’jakewycza NAN Ukrainy we Lwowie a Instytutem Archeologii i Etnologii Polskiej Akademii Nauk w Warszawie. W kolejnych latach ze strony polskiej brały w nich udział Polska Akademia Umiejętności a od 2004 roku Uniwersytet Rzeszowski. Wspólne badania objęły obszar dorzecza górnego Dniestru na terenie rajonów Starosamborskiego, Samborskiego i Drohobyckiego gdzie odkryto prawie 30 nowych stanowisk KPL [Мацкевий, 2002, s. 6; Цигулик, 1993, s. 87; 1995, s. 101-103; Цигулик, Грибович, Гупало..., 1999, s. 191-195; Павлів, Петегурич, 2005, s. 3-7, 10, 15; Machnik, Cyhyłyk, Hrybovyč..., 2006, s. 108, 109, 112, 113, 115, 120, 122; Machnik, Pavliv, Petehyryč, 2006a, s. 130, 132, 134, 137, 140, 148; 2006b, s. 233; Machnik, Sosnowska, Cyhyłyk, 1997, s. 3-28; Cyhyłyk, Hrybovyč, Machnik, 2006, s. 174-175, 178, 187, 189; Cyhyłyk, Machnik, 1993-1994, s. 205-213]. W trakcie późniejszych badań wykopaliskowych prowadzonych na kilku punktach odkryto pozostałości osad, jak np. w Side koło Sambora [Цигулик, Грибович, Гупало..., 1999, s. 191-195; Machnik, Sosnowska, Cyhyłyk, 1997, s. 14-16], Majnyczu [Machnik, Cyhyłyk, 2001, s. 453-454; Cyhyłyk, Hrybovyč, Machnik, 2006, s. 174-175], Nyżnych Hajach [Махнік, Павлів, Петегурич, 2011] i Bykowie, Drohobyc’kyj rajon [Machnik, 2002, s. 254, rys. 2; Machnik, Pawliw, Pelisiak..., 2005; Machnik, Pawliw, Petehyrycz, 2006a; 2006b, s. 195-227; Павлів, Петегурич, 2006, s. 45; Machnik, Pasterkiewicz, Pawliw..., 2007; Machnik, Pasterkiewicz, Pawliw..., 2009; Ситник, Гавінський, 2010b].

Kolejny etap obejmował badania nad kształtowaniem się rubieży kulturowych w czasach prahistorycznych na terenie na obszarze dorzeczy Swiczy, Siwki i Łomnicy w prawym dorzeczu Dniestru (Żydacziw’skyj rajon L’wiw’skiej obłasti i Kałus’kyj rajon, Iwano-Frankiws’kiej obłasti) [Machnik, Pavliv, Pasterkiewicz..., 2008, s. 230-235]. Przyniosły one odkryć serię nowych stanowisk które można łączyć z KPL, w tym m.in. osady w Serednem I, Protesach I, Kotorynach II i III [Ситник, Гавінський, 2010, s. 6-8, 1-24; 2010a, s. 4, 5, 7; Machnik, Pasterkiewicz, Pavliv..., 2009, s. 292]. W 2010 roku przeprowadzono szerokoprzestrzenne badania wykopaliskowych na dwóch z nich w Kotorynach i w Serednem. Wynikiem prac na grodzisku III w Kotorynach było uchwycenie dużej osady KPL, ze śladami kilkufazowej zabudowy, największej w tej strefie osadniczej. W 2013 roku przeprowadzono badania na innych stanowiskach tej strefy-Trościaniec, Otynewyczi a w 2014 roku na ponownie w okolicach Kotoryn, na zapleczu osady Kotoryny III.

Odrębnym zagadnieniem jest obecność śladów KPL w środowisku KT. Pierwsze takie przedmioty odkrywano już przypadkowo w na początku XX wieku i były to kamienny toporek z guzikowatym obuchem z Halicza [Åberg 1918, s. 267, nr 43] oraz zabytki ceramiczne na osadach badanych w Peresopnicy, Riwnens’kyj rajon [Пастернак, 1937, s. 252] i Starym Mylsku, Zdołbuniw’skyj rajon [Sulimirski, 1968, s. 170-171, 207, fig. 20: 5]. Jako pierwszy w literaturze zwrócił natomiast na nie uwagę J. Zacharuk w 1948 roku w trakcie badań stanowiska Nowa Czortoryja koło Żytomia, gdy w czasie badan znalazł fragmenty naczyń i gliniane modele toporków [Захарук, 1956, s. 130, 133; 1957, s. 100; 1959, s. 66]. Kolejny napływ informacji o importach “pucharowych” przyniosły badania w Żwancu-“Szczołw” (Chmel’nyč’ka obłast’), gdzie odkryto całe naczynia KPL [Мовша, 1985, s. 24, rys. 2: 2-7; 3; 4]. Dużą kolekcję materiałów ceramicznych KPL zarejestrował także T. Tkaczuk na osadzie KT w Bil’sziwcach koło Halicza, leżącej na pograniczu obu stref kulturowych [Ткачук, 2003]. Na terenie Wołynia podobne artefakty pozyskał M. Peleszczyszyn w Kostiancu, Łystwinie,

Dubens'kyj rajon i w Choriwie, Ostroz'kyj rajon [*Пелецишин, 1997в; 1998а*] a niedawno, w latach 90-tych XX wieku i w pierwszej dekadzie XXI wieku O. Pozichows'ki (stanowiska w okolicach Ostroga: Karpyliwka, Meżyrycz, Mohylany, Stebliwka, Stowpec); [*Позіховський, 2005, s. 282–283; Pasterkiewicz, Pozikhovski, Rybicka..., 2013*].

Materiały KPL przechowywane są obecnie w większych instytucjach kulturowych i oświatowych na terenie zachodniej Ukrainy jak L'wiws'kyj Istorycznyj Muzej, Wołyns'kyj Krajeznawczyj Muzej, Derżawnyj istoryczno-kul'turnyj zapowidnyk m. Ostroha, Archeologicznyj Muzej L'wiws'koho Nacional'noho Uniwersytetu im. I. Franka, Instytut Ukrajinoznawstwa im. I. Kryp'jakewycza NAN Ukrainy. Niewielkie kolekcje w tym pojedyncze znaleziska znajdują się natomiast w lokalnych, historyczno-krajoznawczych muzeach miast Wynnyk, Drohobycza, Mikołajowa, Sambora, Stryja, Kałusza oraz w szkołach i prywatnych zbiorach. Duże kolekcje materiałów, pochodzące głównie z badań przedwojennych, znajdują się w muzeach Polski (Warszawa, Kraków i Przemyśl) oraz Austrii (Muzeum Wiedeńskie).



КАТАЛОГ ПАМ'ЯТОК

- 1. Амбуків.** Волинська область, Володимир-Волинський район. Знаходиться на місі правого берега р. Західний Буг. Розвідки М. Пелещишина та І. Михальчишина у 1977 р.
Пелещишин, Михальчишин, 1978, с. 370.
- 2. Андріївка.** Львівська область, Буський район. Пам'ятка розташована на рівній ділянці першої надзаплавної тераси правого берега р. Гологірки в урочищі “Біла Ноя”, оточеного з трьох боків руслом річки. Розвідки І. Михальчишина у 1995 р.
Михальчишин, 1995, с. 50–51.
- 3. Арламівська Воля 1.** Львівська область, Мостиський район. У північній околиці села біля дороги, що веде до с. Бунів, на пологому південно-східному схилі, вздовж якого протікає р. Чорний Потік (правий доплив р. Вишні), з поверхні, яка має площу 250×180 м, зібрано сім фрагментів кераміки. Розвідки українсько-польської експедиції у 2004 р. Матеріали зберігаються в Інституті українознавства ім. І. Крип'якевича НАН України.
Павлів, Петегирич, 2005, с. 5.
- 4. Арламівська Воля 5.** Львівська область, Мостиський район. Знаходиться на місі (231 м н. р. м.), на місці злиття р. Чорний Потік та її правої безіменної притоки, яка омиває підвищення з південного боку. У північно-східній частині мису, яка має площу 150×100 м, знайдено 10 фрагментів кераміки. Розвідки українсько-польської експедиції у 2004 р. Матеріали зберігаються в Інституті українознавства ім. І. Крип'якевича НАН України.
Павлів, Петегирич, 2005, с. 6.
- 5. Арламівська Воля 6.** Львівська область, Мостиський район. Поселення виявлено у південній частині долини, на відстані 100 м на північ від р. Чорний Потік. З площі 300×200 м зібрано 16 фрагментів кераміки. Розвідки українсько-польської експедиції, 2004 р. Матеріали зберігаються в Інституті українознавства ім. І. Крип'якевича НАН України.
Павлів, Петегирич, 2005, с. 6.
- 6. Арламівська Воля 10.** Львівська область, Мостиський район. Фрагмент кераміки та крем'яний відщеп знайдено на пологому південно-східному схилі пагорба, вздовж якого протікає р. Чорний Потік, на відстані близько 200 м на південний захід від пам'ятки Арламівська Воля 1. Розвідки українсько-польської експедиції у 2004 р. Матеріали зберігаються в Інституті українознавства ім. І. Крип'якевича НАН України.
Павлів, Петегирич, 2005, с. 7.
- 7. Арламівська Воля 13.** Львівська область, Мостиський район. Уламок посудини знайдено на схилі правого берега р. Чорний Потік, на відстані 400 м на південний захід від пункту Арламівська Воля 5. Розвідки українсько-польської експедиції у 2004 р. Матеріали зберігаються в Інституті українознавства ім. І. Крип'якевича НАН України.
Павлів, Петегирич, 2005, с. 7.
- 8. Баїв.** Волинська область, Луцький район. Багатошарове поселення знаходиться на місі широкої долини р. Полонка в урочищі “Острів”. На площі 460 м² знайдено окремі фрагменти кераміки. Розвідки Борисової О., Охріменка Г., Цеслі О. у 2008 р.
Охріменко, Златогорський, Баюк, 2009 с. 371; Охріменко, Борисова, Цесля, 2010; усна інформація Г. Охріменка.
- 9. Баличі 1.** Львівська область, Мостиський район. Пам'ятка знаходиться з лівого боку дороги, яка веде до с. Великі Новосілки. Займає вершину пагорба і його пологий південно-східний схил, вздовж якого протікає безіменна притока р. Зелена. Із площі пам'ятки (120×100 м) зібрано дев'ять фрагментів кераміки і частину крем'яної пластини. Розвідки українсько-польської експедиції у 2004 р. Матеріали зберігаються в Інституті українознавства ім. І. Крип'якевича НАН України.
Павлів, Петегирич, 2005, с. 3; Махнік, Павлів, Петегирич, 2009, с. 200.

10. Баличі 2. Львівська область, Мостиський район. Незначну кількість артефактів виявлено з лівого боку від дороги, яка веде до с. Великі Новосілки, на вершині пагорба, вздовж якого протікає безіменна притока р. Зелена, що на відстані 150 м на схід від пункту Баличі І. Розвідки українсько-польської експедиції у 2004 р. Матеріали зберігаються в Інституті українознавства ім. І. Крип'якевича НАН України.
Павлів, Петегирич, 2005, с. 4.

11. Баличі 3. Львівська область, Мостиський район. Знаходиться на тому ж самому пагорбі, що й пункти Баличі 1 і 2, на схилі, розміщеному у південно-східному напрямку до безіменного струмка. На площі близько 1 га знайдено 20 фрагментів кераміки та одну перепалену пластину. Розвідки українсько-польської експедиції у 2004 р. Матеріали зберігаються в Інституті українознавства ім. І. Крип'якевича НАН України.
Павлів, Петегирич, 2005, с. 4.

12. Бар І. Львівська область, Городоцький район. У центрі села на відстані 200 м на схід від церкви на мисоподібному підвищенні (здіймається над заплавою р. Раків з боку лівого берега дугоподібної форми), забудованому житловими будинками та розділеному на приватні ділянки, знайдено фрагменти кераміки КЛП. Розвідки В. Гупало у 2006 р. Матеріали зберігаються в Інституті українознавства ім. І. Крип'якевича НАН України.
Гупало, 2006, рис. 4b: 1–5; 2007, с. 379, рис. 1, Б: 1–5.

13. Бар ІІІ. Львівська область, Городоцький район. Пам'ятка знаходиться у південній околиці села одразу за присадибними ділянками в урочищі “Ставицько”. Займає розлогий пагорб, площа якого коло 600×250 м, лівого берега р. Раків. З території орного поля зібрано значну кількість кераміки та крем'яний відщеп. Розвідки В. Гупало у 2006 р. Матеріали зберігаються в Інституті українознавства ім. І. Крип'якевича НАН України.
Гупало, 2006, рис. 7w: 1; 2007, с. 379.

14. Бар VI. Львівська область, Городоцький район. Пам'ятку виявлено у західній околиці села одразу за житловою забудовою в урочищі “Ставицько”. Займає розлогий пагорб, площа якого коло 600×250 м, правого берега р. Раків. На території приватних ділянок знайдено фрагменти кераміки та крем'яні вироби. Розвідки В. Гупало у 2006 р. Матеріали зберігаються в Інституті українознавства ім. І. Крип'якевича НАН України.
Гупало, 2006, рис. 6b: 1; 2007, с. 380, рис. 2, Б: 1.

15. Басівка IV. Львівська область, Пустомитівський район. Уламок кераміки та крем'яний відщеп знайдено на відстані 400 м на схід від села біля дороги Басівка-Березівка навпроти хреста на південному схилі пагорба, вздовж якого протікає струмок. Розвідки А. Гавінського у 2004 р. Матеріали зберігаються в Історико-краєзнавчому музеї м. Винники.
Гавінський, 2006, с. 261.

16. Белз. Львівська область, Сокальський район. На піщаній дюні в урочищі “Щирець” виявлено сліди вогнища та рештки житлової споруди. Знайдено чималу кількість виробів з кременю та уламки грубостінного посуду. Розвідки Я. Пастернака у 1935 р. Матеріали зберігались в музеї Наукового товариства імені Шевченка.
Пастернак, 1961, с. 189–190.

17. Белз. Львівська область, Сокальський район. У 1930-х рр. у південно-східній околиці міста на березі р. Солокія знайдено посудину та окремі крем'яні вироби.
Археологічні пам'ятки Прикарпаття і Волині..., 1981, с. 185.

18. Белз. Львівська область, Сокальський район. На відстані 0,7–0,8 км на північний захід від центральної частини сучасного Белза на лівому березі р. Річиця в урочищі “Монастирище” у шурфі розмірами 2×18 м на гл. 0,5 м виявлено фрагменти лійчастого горщика (рис. 29: 14). Дослідження В. Петегирича у 1987 р.
Петегирич, 1988, с. 4–5, рис. 9.

19. Березів 1. Львівська область, Старосамбірський район. Пластину із свенціховського кременю знайдено на відстані 1200 м на південний захід від села на пагорбі (404 м н. р. м.), який розташований

на місці злиття двох безіменних приток р. Стрвяж. Розвідки українсько-польської експедиції у 1993 р. Знахідка зберігається в Інституті українознавства ім. І. Крип'якевича НАН України.

Циглик, 1995, С. 102; Cyhylyk, Machnik, 1993–1994, s. 207, рис. 2: b.

20. Биків. Львівська область, Дрогобицький район. Багатошарова пам'ятка знаходиться у південно-західній околиці села на високому пагорбі, який здіймається над широкою заплавою лівого берега р. Трудниці в урочищі “Бігіївка”. Розкопки українсько-польської експедиції у 1998–1999, 2001, 2005–2006, 2009 рр. Дослідження проведено на площі понад 3500 м². Знайдено 76 фрагментів кераміки. Матеріали зберігаються в Інституті українознавства ім. І. Крип'якевича НАН України та Історико-краєзнавчому музеї м. Винники.

Кобільник, 1933, с. 50; Machnik, 2002, s. 254, рис. 2; Machnik, Pawliw, Pelisiak..., 2005; Machnik, Pawliw, Petehyrycz, 2006a; 2006b, s. 195–227; Павлів, Петегурч, 2006, с. 45; Machnik, Pasterkiewicz, Pawliw..., 2007; Machnik, Pasterkiewicz, Pawliw..., 2009; Ситник, Гавінський, 2010б, с. 4, 17; Махнік, Павлів, Пастеркевіч..., 2016, с. 306–312.

21. Биків. Львівська область, Дрогобицький район. Багатошарова пам'ятка знаходиться у західній околиці села на високому пагорбі, який здіймається над широкою заплавою лівого берега р. Трудниці в урочищі “Коло Фігури”. Розкопки українсько-польської експедиції у 2002–2004 рр. На площі 572 м² знайдено 15 фрагментів кераміки КЛП. Матеріали зберігаються в Інституті українознавства ім. І. Крип'якевича НАН України.

Махнік, Павлів, Пастеркевіч..., 2016, с. 79, 216–217.

22. Бійничі I. Львівська область, Дрогобицький район. На відстані 1,5 км на південь від села, на відстані 0,2 км ліворуч від шосе Дрогобич-Стрий та на висоті 320 м над рівнем моря знайдено сокиру з опоки, яка зберігається у Дрогобицькому краєзнавчому музеї “Дрогобиччина”. Розвідки М. М. Багрія у 1992 р.

Мацкевий. Козак, 2010, с. 87, рис. 8: 49; 30: 1.

23. Більче 2. Львівська область, Миколаївський район. Пам'ятку виявлено на північній околиці села, на відстані 300 м на північний схід від городища, на краю першої надзаплавної тераси р. Нежухівка, яка має висоту 10–12 м. З площі пам'ятки 250–300×50 м зібрано фрагменти кераміки та крем'яні відщепи. Розвідки В. Коноплі у 1987 та 1995 рр.

Усна інформація В. Коноплі.

24. Більшівці. Івано-Франківська область, Галицький район. Багатошарова пам'ятка знаходиться між смт. Більшівці і с. Тустань на високій надзаплавній терасі лівого берега р. Гнила Липа. На поселенні трипільської культури знайдено окремі фрагменти кераміки культури лійчастого посуду КЛП (рис. 110). Дослідження Т. Ткачука у 1999–2002, 2005, 2006 рр. Матеріали зберігаються в Національному заповіднику “Давній Галич”.

Ткачук, 2001a; 2001б, с. 16, рис. 48: 1; 49: 3; 2002a; 2002б, с. 15, рис. 107; 2003a; 2003б, с. 6–7; 2003в, с. 4, рис. 9: 3; 2004; Ткачук, Кочкін, 1999, с. 213; Ткачук, Кочкін, Щодровський, 2005; Ткачук, Кочкін, Януш, 2006, с. 7, 9, рис. 12: 3; 16.

25. Болехівці. Львівська область, Дрогобицький район. Курганний могильник культури шнурової кераміки знаходиться між с. Болехівці і м. Стебником на розлогому пласкому пагорбі, який має висоту 300–331 м н. р. м., в урочищі “Могилки”. Пагорб височіє над долиною р. Тисмениці і її правого допливу р. Солонниці, а його продовження тягнеться на північний схід. Під час розкопок кургану виявлено крем'яну сокиру КЛП. Дослідження І. Свешнікова у 1976 та 1977 рр.

Свешников, 1978, с. 45–47; Свешников, Козак, 1977, с. 370; Machnik, Pavliv, Petehyryč, 2006б, s. 233, fig. 4: 3.

26. Болехівці IV. Львівська область, Дрогобицький район. На відстані 1 км на південний схід від села в урочищі “Воронка” на вершині гори, висота якої 312 м н. р. м., М. Я. Кравчук знайшов сокиру, виготовлену з опатівського кременю. Зберігається у Дрогобицькому краєзнавчому музеї.

Мацкевий, Козак, 2010, с. 88, 89, рис. 8: 51, 30: 2.

27. Бродів. Рівненська область, Острозький район. Знаходиться на низькому пагорбі серед долини р. Горинь в урочищі “Оболонь”. Знайдено фрагменти двох кубків КЛП – імпорتنі предмети в середовищі

трипільської культури. Розвідки О. Позіховського у 1996 р. Матеріали зберігаються в Державному Історико-культурному заповіднику м. Острог.

Позіховський, 1998, рис. 3: 7; неопубліковані результати досліджень.

28. Брюховичі VI. м. Львів. Поселення знаходиться на південному сході від залізничної станції Брюховичі, на лівому березі потічка, який впадає в Брюховицьке озеро, місце зване “На ясені–городи”. Розташоване на мисі, висота якого 3–4 м над тальвегом балки, на південному схилі балки, яка має площу 25×50 м. Протягом 1967–1986 років виявлений матеріал на поселенні збирали краєзнавці П. Лінинський та І. Литвинчук. У 1980–1986, 2001 рр. стаціонарні дослідження на пам’ятці проводив Л. Мацкевий. Дослідження проведено на площі 397 м². Знайдено крем’яні вироби, кераміку та остеологічний матеріал. Матеріали зберігаються в Інституті українознавства ім. І. Крип’якевича НАН України.

Мацкевий, 2002, с. 180–182; 2008, с. 110, рис. 65, 78.

29. Бубнів. Волинська область, Володимир-Волинський район. Знаходиться на краю тераси правого берега р. Луга в урочищі “Фінляндія”. Знахідки кераміки та кременю: фрагменти трьох сокир, дві пластини і два скребки. Розвідки В. Коноплі у 1990-і рр.

Конопля, Златогорський 2012, с. 24; усна інформація В. Коноплі.

30. Бубнів. Волинська область, Володимир-Волинський район. На відстані 1 км на захід від села на підвищеному мисі, що розташований на лівому березі р. Луга, виявлено кераміку КЛП (рис. 40: 11–13). Розвідки В. Бучака, П. Заклекти та Г. Охріменка. Матеріали зберігаються у Волинському краєзнавчому музеї.

Заклекта, 1981, с. 248; Кучінко, Охріменко 1991, с. 46; Бучак, Заклекта, Охріменко, 2002, с. 460–461, рис. 7: 5–6; 8: 10; усна інформація Г. Охріменка.

31. Бужанка. Волинська область, Іваничівський район. Сліди поселення знайдено на відстані 0,5 км на захід від села в урочищі “Журитин” на підвищеному полі біля невеликого потоку р. Західний Буг. У шурфі (0,5×0,6 м) натраплено на об’єкт житлового характеру. З поверхні, яка має площу 100×60 м, зібрано близько 100 фрагментів кераміки (рис. 41: 7–23) та крем’яних виробів, а в шурфі, площа якого 0,5×0,6 м, виявлено об’єкт житлового характеру. Розвідки М. Корзонюка у 1960-х рр. та шурфування Г. Охріменка і Заклекти у 1979 р. Матеріали зберігаються у Волинському краєзнавчому музеї.

Охріменко, 1980, с. 320; Бучак, Заклекта, Охріменко, 2002, с. 457–460, рис. 5; 6; 7: 7–8; 10; 11; Охріменко, Кучінко, Кубицька, 2003, с. 64–65, рис. 2: 51, 52; Охріменко, Маркус, Бучак, Заклета, 2011, рис. 6.

32. Буньковичі. Львівська область, Старосамбірський район. Один виріб з кременю знайдено на відстані 900 м на південний захід від м. Хирів на краю високої надзаплавної тераси, яка зі сходу і заходу межує з безіменними правими допливами р. Стрваж. Розвідки українсько-польської експедиції у 1993 р. Знахідка зберігається в Інституті українознавства ім. І. Крип’якевича НАН України.

Суhylyk, Machnik, 1993–1994, s. 207–208, рис. 2: a; Machnik, Суhylyk, Hrybovuyč..., 2006, s. 108–109, 120, fig. 2:1.

33. Великі Мости I. Львівська область, Сокальський район. Поселення розташоване на відстані 1 км на захід від міста на місці злиття рік Рата і Свиня на великому за розмірами піщаному мисі. З боку р. Рати берег стрімкий (висота 5–6 м), з боку долини р. Свині – пологий. На площі 280 м² розміщено два житлові об’єкти та зібрано незначну кількість кераміки і кременю (рис. 15: 1; 34: 1–2). Пам’ятку відкрив І. Михальчишин на початку 1980-х рр., а у 1984 р розкопки проводив М. Пелещишин. Матеріали зберігаються у Львівському національному університеті ім. І. Франка.

Пелещишин, Чайка, 1986, с. 289; Пелещишин, 1997б, с. 67; Пелещишин, 1999, с. 157–161, рис. 2.

34. Великі Мости II. Львівська область, Сокальський район. На східній околиці села на піщаній дюні на відстані кількох метрів від нинішнього лівого берега р. Рати виявлено частину ями та зібрано незначну кількість керамічного та крем’яного матеріалу (рис. 15: 2; 34: 3–6; 83: 15). Пам’ятку відкрив І. Михальчишин на поч. 1980-х рр., а у 1984 р. її досліджував М. Пелещишин. Матеріали зберігаються у Львівському національному університеті ім. І. Франка.

Пелещишин, 1981, с. 299; Пелещишин, Чайка, 1986, с. 289; Пелещишин, 1997б, с. 67; 1999, с. 161, рис. 3.

35. Великі Тельковичі. Рівненська область, Володимирецький район. На південно-західних схилах пагорба, вздовж якого протікає безіменний струмок (правий доплив р. Стир), в урочищі “Рудь Майдан” знайдено фрагменти кераміки та крем’яну пластину. Шурфування Г. Охріменка у 1997 та 2001 рр. Матеріали зберігаються у Волинському краєзнавчому музеї.

Охріменко, Титова, 2002, с. 208–209; усна інформація Г. Охріменка.

36. Вельбівне. Рівненська область, Острозький район. На поселенні трипільської культури, яке розміщене на невисокому мисі серед широкої долини р. Горинь в урочищі “Горошисько”, знайдено кераміку КЛП (рис. 108: 11, 12). Розвідки О. Позіховського у 1996 р. Матеріали зберігаються в державному історико-культурному заповіднику м. Острог.

Пелецишин, 1998а, с. 56, рис. 15: 1–5; Pasterkiewicz, Pozikhovski, Rybicka... – с. 268–271.

37. Верин. Львівська область, Миколаївський район. Поселення розташоване у західній околиці села на мисі лівого берега Дністра в урочищі “Кути”. На поселенні виявлено фрагменти амфор, кубків і горщиків, а також вироби з кременю. Розвідки В. Коноплі у 1990-і рр.

Усна інформація В. Коноплі.

38. Винники. Львівська область, м. Винники. Багатошарова пам’ятка, розташована у західній околиці міста на вулиці Галицька, 12 в урочищі “Гора Шипшина-Голянівка” (336 м н. р. м.). Виявлено кілька господарських ям та зібрано незначну кількість виробів з кераміки та кременю. Багатошарове поселення відкрив В. Зварич наприкінці 1970-х рр., шурфування проводив М. Пелецишин. У 1994 р. досліджував М. Бандрівський (бл. 200 м²), у 2014 р. – Гавінський А. і Н. Білас (128 м²), у 2015 рр. – А. Гавінський та В. Оприск (137 м²) (рис. 36: 8). Матеріали зберігаються в Історико-краєзнавчому музеї м. Винники.

Бандрівський, 1994, с. 14–15; 2003, с. 204–219; Мацкевий, 2005, с. 266; 2008, с. 89. Гавінський, 2015, с. 5–13; Гавінський, Білас, 2015; Білас, Гавінський, Гринчишин, 2015; Гавінський, Бандрівський, Оприск, 2016.

39. Винники, вул. І. Липи. Львівська область, м. Винники. Багатошарова пам’ятка, розташована напологому південному схилі першої надзаплавної тераси і частково в заплаві лівого берега р. Маруньки. На площі 100 м² виявлено одну яму (діаметр 1 м, гл. 0,2 м), в якій знайдено фрагменти кераміки, вуглики та фрагмент крем’яного ножа. З поверхні та культурного шару пам’ятки зібрано незначну кількість уламків керамічного посуду (рис. 15: 4; 22: 15–17). Дослідження Рятівної археологічної служби, 2009 р.

Сало, Чорний, Назар, 2011, с. 196, 198, рис. 2; 8: 1–5; 12: 4–7; Сало, Чорний, 2011, с. 293–294.

40. Винники. Львівська область, м. Винники. Поселення знаходиться у західній околиці міста на горі “Лисівка” (рис. 6: I) у східній її частині, яка має площу близько 200×100 м. Із північного західного боку, який є більш доступним, виявлено залишки укріплення у вигляді валу та рову. Частина пам’ятки пошкоджена військовими окопами. Поселення відкрив Б. Возницький у 1959 р. Цього ж року проводив дослідження пам’ятки І. Свешніков, у 1962 та 1993 рр. – М. Пелецишин (понад 200 м²), у 1999/2000 р. – П. Довгань. На площі 40 м² виявлено кам’яну вимостку у вигляді літери “Г”, що, очевидно, є рештками мегаліту, ширина якого 1 м, довжина 5 і 40 м. У 2013 р. розкопки проводив А. Гавінський (59 м²). Виявлено дві господарські ями та зібрано значну кількість виробів з кераміки та кременю (рис. 59–67; 83: 1–8; 85: 1–3; 107: 8; 113: 5). У 2016 р. розкопки продовжувала українсько-польська експедиція (керівники А. Гавінський та М. Рибіцька). Розкрито 115 м², зафіксовано рештки житлової споруди у вигляді румовища із шматків перепаленої глини (рис. 6: II). Матеріали зберігаються в Інституті українознавства ім. І. Крип’якевича НАН України та Історико-краєзнавчому музеї м. Винники.

Археологічні пам’ятки УРСР, 1966, с. 224; Свешніков, 1976, с. 44; Пелецишин, 1967, с. 3; 1990, с. 36; 1994, с. 10–15; 1995а, с. 1–9; 1997, с. 15; 1999, с. 118; Археологічні пам’ятки..., 1981, с. 184; Михальчишин, 1993, с. 28; Мацкевий, 2008, с. 96; Довгань, Конопля, Милян, 2008, с. 79–103; Гавінський, 2012; 2013; 2014; 2014а, с. 178; Гавінський, Оприск, 2014, с. 51–53; Неопубліковані результати досліджень (2016 р.).

41. Винники. Львівська область, м. Винники. Пам’ятку виявлено у західній околиці міста на горі “Жупан” (380 м н. р. м.). Займає вершину гори, яка має вигляд рівного майданчика (його площа 60×30 м). Пам’ятка відома ще з кінця XIX ст. У 1930-х рр. обстеження пам’ятки проводив М. Смішко, у 1950-х рр. – Б. Возницький, а у 1960-х рр. І. Свешніков та М. Пелецишин. У 1985–1993, 1995–1998 рр.

поселення розкопував М. Пелешишин. Відкрито понад 200 м² площі. Зафіксовано ряд об'єктів та виявлено значну кількість рухомого матеріалу (рис. 4; 5; 68–71; 83: 9). У 2014 р. шурфування у центральній та східній частині гори проводили А. Гавінський та Н. Білас. У 2015 р. розвідкові, а у 2016 р. стаціонарні розкопки проводила спільна експедиція Інституту археології НАН України (О. Дяченко – керівник, В. Панковський), Історико-краєзнавчого музею м. Винники (Т. Лехнюк) та Жешівського університету (Д. Круль, М. Рибіцька). У двох шурфах зафіксовано скупчення глиняної обмазки та людську кістку. Матеріали зберігаються у Львівському національному університеті ім. І. Франка та Історико-краєзнавчому музеї м. Винники.

Schneider 1876, z. 1, s. 16–20, z. 2, s. 44–51; Jażdżewski 1936, s. 293, 451; Пелешишин, 1995, с. 27–41; 1996, с. 4, рис. 1; 1996а, с. 63–67; 1996б; 1997, с. 15–16; 1997г; 1998, с. 124–125; 1998г; 1999г, с. 175–186; 1999д; Мацкевий, 2008, с. 89; Гавінський, 2015, с. 13–14; Білас, Гавінський, Гринчишин, 2015, с. 122. Неопубліковані результати досліджень (2015, 2016 рр.).

42. Винники. Львівська область, м. Винники. Багатошарова пам'ятка виявлена у північно-західній околиці міста в урочищі “Лазки” на лівому березі р. Маруньки на відстані 800–1000 м на південний схід від кільцевої дороги на незначному підвищенні серед річкової заплави, на відстані 200–250 м від русла річки. Більша частина пам'ятки відведена під забудову міста, недоступна для досліджень, одна з менших частин знищена внаслідок копання ставків. Розкопки М. Бандрівського та М. Пелешишина у 1991 р. та Історико-краєзнавчого музею м. Винники у 2008 р. На вцілілій ділянці пам'ятки, розміщеній у районі газопроводу та близько автотраси, у 2015 р. розкопки проводила спільна експедиція Інституту українознавства ім. І. Крип'якевича НАН України (А. Гавінський), Львівського національного університету ім. І. Франка та Історико-краєзнавчого музею м. Винники. Знайдено вироби з кераміки та кременю. Матеріали зберігаються в Історико-краєзнавчому музеї м. Винники.

Бандрівський, 1992, с. 15; Білас, Конопля, Тимець, 2008, с. 68–78; Гавінський, 2016, с. 5–8; усна інформація М. Бандрівського.

43. Винники. Львівська область, м. Винники. У лісі на горбистому пасмі лівого берега р. Маруньки навпроти школи-інтернату на кінцевій вул. А. Шептицького неподалік від кільцевої дороги на колії ґрунтової дороги знайдено крем'яну пластину (її розміри 2,8×7,9×0,6 см) (рис. 23: 12). Предмет виявив працівник Історико-краєзнавчого музею м. Винники А. Грицько. Зберігається у згаданому музеї.

Гавінський, 2016а, с. 8.

44. Вислобоки ІІІ. Львівська область, Кам'яно-Бузький район. На відстані 0,6 км на схід від села, на відстані 1 км на північ від шосейної дороги сполучення Львів-Київ, на відстані 2,5 км на північний захід від церкви в с. Запитів на куполоподібному підвищенні лівого берега р. Рудки, який здіймається над заплавою 14–16 м, знайдено поодинокі уламки кераміки та вироби з кременю. Дослідження сектору археології Львівського історичного музею у 1995 р.

Конопля, Милян, Осаульчук, 1999, с. 165.

45. Вислобоки ІV. Львівська область, Кам'яно-Бузький район. Окремі вироби кераміки та кременю знайдено на відстані 1 км на схід від села, 2 км на північний захід від церкви у с. Запитів, 1 км на південний схід від корпусів звіроферми на куполоподібному підвищенні (170×350 м) лівого берега р. Рудки, який здіймається над заплавою 14–16 м. Дослідження сектору археології Львівського історичного музею у 1995 р.

Конопля, Милян, Осаульчук, 1999, с. 165.

46. Волиця. Львівська область, Жовківський район. Знаходиться біля хутора Пісок в урочищі “Острови” на мису крутого правого берега р. Рати. Культурний шар залягає на глибині 0,5–0,7 м від сучасної поверхні. Знайдено фрагменти кераміки. Розвідки І. Михальчишина у 1983 р.

Михальчишин, 1985а, с. 319.

47. Волиця Радванецька. Львівська область, Сокальський район. У східній околиці села на мисі виявлено незначну кількість фрагментів кераміки. Матеріали зберігаються в Державному археологічному музеї м. Варшави.

Bryk, 1924, s. 55, Tabl. III: 19–20; Jażdżewski, 1936, s. 451, tabl. LXXIII: 742; Głosik, 1962, s. 171.

- 48. Володимир-Волинський.** Волинська область, райцентр. Окремі фрагменти кераміки знайдено на краю тераси лівого берега р. Луга в урочищі “Рибальський Острів” (рис. 40: 1). Розвідки В. Бучака, П. Заклекти та Г. Охріменка у 1980-х рр.
Бучак, Заклекта, Охріменко, 2002, с. 459.
- 49. Володимир-Волинський.** Волинська область, райцентр. На пагорбі серед долини р. Луга в урочищі “Високе Поле” виявлено окремі фрагменти кераміки. Розвідки Г. Охріменка, кін. 1990-х рр. Матеріали зберігаються у Волинському краєзнавчому музеї.
Усна інформація Г. Охріменка.
- 50. Володимир-Волинський.** Волинська область, райцентр. У південно-східній околиці міста на правому березі р. Луга знайдено лійчастий горщик. Розвідки П. Заклекти у 1980 р.
Заклекта, 1981, с. 248; Бучак, Заклекта, Охріменко, 2002, с. 459, 460, рис. 7: 1.
- 51. Володимир-Волинський.** Волинська область, райцентр. Знайдено крем’яну сокиру. Зберігається у Волинському краєзнавчому музеї.
Маркус, Охріменко, 2010, рис. 2. 139: 4.
- 52. Волоща 1.** Львівська область, Дрогобицький район. На відстані 400 м на північний схід від східної окраїни села на краю низької надзапавної тераси Дністра знайдено поодинокі фрагменти кераміки. Розвідки українсько-польської експедиції у 1998 р. Матеріали зберігаються в Інституті українознавства ім. І. Крип’якевича НАН України.
Machnik, Pavliv, Petehyryč..., 2006a, s. 137.
- 53. Волоща 3.** Львівська область, Дрогобицький район. Поодинокі фрагменти кераміки виявлено на відстані 200–300 м на схід від каплиці на краю розлогої надзапавної тераси Дністра. Розвідки українсько-польської експедиції у 1998 р. Артефакти зберігаються в Інституті українознавства ім. І. Крип’якевича НАН України.
Machnik, Pavliv, Petehyryč, 2006a, s. 140.
- 54. Вольчек** (нині не існує, раніше було військовим поселенням). Волинська область, Володимир-Волинський район. Фрагменти посуду знайдено в урвищі над р. Західний Буг.
Sunkałowski, 1961, s. 35.
- 55. Галич.** Івано-Франківська область, м. Галич. На початку 1900-х рр. в р. Луква місцевий мешканець К. Пікерський знайшов кам’яну сокиру з гудзикоподібним обухом.
Åberg, 1918, s. 267, nr 43; Jażdżewski, 1936, s. 276, 451, mapa LXXII: 744; Głosik, 1962, s. 136.
- 56. Гійче.** Львівська область, Жовківський район. Заготовки крем’яних клиноподібних сокир (рис. 101: 2) знайдено на піщаному підвищенні на південний захід від села в урочищі “Кобиля”. Зберігаються у Львівському національному університеті ім. І. Франка.
Пелецишин, 1997, с. 14; 1999, с. 166, рис. 5: 4.
- 57. Гірка Полонка.** Волинська область, Луцький район. Пам’ятка виявлена на відстані 1 км на схід від села на правому березі р. Черногузка. Розвідки Г. Охріменка у 1979 р. (рис. 40: 3). В Інституті українознавства ім. І. Крип’якевича НАН України зберігаються матеріали з досліджень 1983 р. (рис. 38: 9, 10).
Охріменко, 1980, с. 320; Бучак, Заклекта, Охріменко, 2002, с. 461, 465, рис. 8: 11; усна інформація Г. Охріменка.
- 58. Гірське.** Львівська область, Миколаївський район. Знаходиться на відстані 1 км на південь від села на мисоподібній ділянці першої надзапавної тераси лівого берега р. Летнівки. Знахідки представляють фрагменти кераміки та крем’яні вироби: ножі, кінцеві скребки, різці, сверла, вкладні серпів на січеннях мікропластин. Розвідки Артюха В., Коноплі В., Мацкевого Л., Поцілуйка Н. у 1976 р.
Артюх, Конопля, Мацкевой, Поцилуйко, 1977, с. 262; Інформація В. Коноплі.
- 59. Глиняни.** Львівська область, Золочівський район. На правому березі р. Перегноївки (правого допливу р. Полтви), висота якого 6–7 м над рівнем заплави в урочищі “Замість”, в розкопі (площа

268 м²) знайдено окремі фрагменти кераміки (рис. 36: 5, 6). Дослідження проводили наприкінці 1980-х рр. Бандрівський М., Конопля В., Мацкевий Л., Михальчишин Р. Матеріали досліджень зберігаються в Інституті українознавства ім. І. Крип'якевича НАН України.

Бандрівський, Конопля, Мацкевой, Михальчишин, 1991, с. 17. Інформація В. Коноплі.

60. Голишів. Волинська область, Луцький район. На поселенні трипільської культури, яке розташоване на невисокому пагорбі у долині р. Полонка в урочищі “Замчисько”, знайдено кераміку КЛП. Розкопки проводили М. Пелецишин у 1972–1973 рр. (площа розкопу 200 м²), Г. Охріменко та О. Позіховський у 2004 р. та Г. Охріменко і М. Кучинко у 2005–2006 рр. (площа розкопу 260 м²). Матеріали досліджень знаходяться у Волинському краєзнавчому музеї.

Пелецишин, 1973, с. 321; 1974б, с. 326–327; Збеневич, 1976, с. 44, Jastrzębski, 1989, s. 117–118; Позіховський, Охріменко, 2005, с. 227–229; Охріменко, Позіховський, Златогорський, 2005, с. 242–243; Охріменко, Позіховський, Склярєнко, 2006, рис. 15: 4; 16: 3; Охріменко, Кучинко, Склярєнко..., 2007, с. 319–402, рис. 17: 5–7; 26; неопубліковані результати досліджень.

61. Голишів. Волинська область Луцький район. Пам'ятка знаходиться на відстані 3 км на захід від села на лівому березі р. Черногузка. Знайдено окремі фрагменти кераміки. Розвідки Г. Охріменка у 1979 р. Матеріали дослідження зберігаються у Волинському краєзнавчому музеї.

Охріменко, 1980, с. 320. Усна інформація Г. Охріменка.

62. Гора. Львівська область, Сокальський район. В урочищі “Щирець” виявлено “землянку” з фрагментами кераміки та дрібними крем'яними предметами, трапецієподібну сокирку (“клин”), чотирикутну в розрізі, відбивач круглої форми, фрагмент сокирки та вістря трикутної форми. Дослідження Я. Пастернака у 1935 р.

Pasternak, 1936, s. 131; 1937, с. 250.

63. Горичів. Волинська область, Володимир-Волинський район. На східній околиці села на лівому березі р. Луга знайдено кілька десятків фрагментів кераміки. Розвідки В. Бучака у 1984 р. (рис. 40: 8–10). Матеріали дослідження зберігаються у Волинському краєзнавчому музеї.

Бучак, Заклекта, Охріменко, 2002, с. 460.

64. Горішнє. Львівська область, Миколаївський район. В околиці села виявлено колекцію крем'яних пластин та наконечники стріл.

Пелецишин, 1999 а, с. 104, 106, рис. 17.

65. Городок. Волинська область, Луцький район. Знайдено кам'яну сокирку з грибоподібним обушком. Зберігається у Волинському краєзнавчому музеї.

Маркус, Охріменко, 2010, рис. 3. 90: 1.

66. Градя. Волинська область, Луцький район. На мисі в околиці села випадково знайдено частину великої посудини. Зберігається в Державному археологічному музеї м. Варшави.

Synkalowski, 1961, s. 33.

67. Гредьки. Волинська область, Ковельський район. На мисі біля дороги із Сикуня до Грудка виявлено три фрагменти кераміки. Розвідки А. Цинкаловського у 1934 р. Матеріали дослідження зберігаються в Державному археологічному музеї м. Варшави.

Jażdżewski, 1936, s. 221; Synkalowski, 1961, s. 33; Głosik, 1962, s. 137–138; Археологічні пам'ятки..., 1981, с. 188.

68. Гринчуки II. Львівська область, Жовківський район. Знаходиться у північно-східній околиці села в урочищі “Нестерка” на дюні, яка має площу 300×100 м. У східній частині дюни на глибині 30 см від сучасної її поверхні виявлено фрагменти посуду, вінця та крем'яний наконечник стріли. Розвідки Р. Чайки у кінці 1980-х рр.

Чайка, 1991, с. 107; Чайка, Довгань, 1992, с. 40, 42, рис. 2, 6; Михальчишин, 1993, с. 19; Пелецишин, 1999, с. 171.

69. Грудки (раніше Ольбле Руське). Волинська область, Камінь-Каширський район. Пам'ятку виявлено поблизу села на піщаних дюнах.

Охріменко, 2004, с. 189.

70. Грядя І. Львівська область, Жовківський район. Пам'ятка розташована на відстані 0,4 км на південь від села, 0,2 км на південний схід від тваринницького комплексу, 0,3 км на захід від шосейної дороги сполучення Львів-Жовква на пологому схилі лівого берега Яричівського каналу, висота якого 20 м над рівнем заплави. Уламки кераміки та вироби із кременю зібрано на площі близько 1,5 га у нижній частині схилу (5–7 м над рівнем заплави). У стінах кар'єру виявлено сліди вогнища, в якому містились вуглики, зола та печина. Дослідження сектору археології Львівського історичного музею у 1996 р. У 2005 р в рамках будівництва автостради проведено рятувальні дослідження пам'ятки. Відкрито площу 226 м². У траншеї № 3 (2×22 м) виявлено незначну кількість фрагментів кераміки та крем'яних пластин. Дослідження Рятівної археологічної служби НАН України.

Конопля, Довгань, Чайка, 1999, с. 155; Войцещук, Милян, Осаульчук, 2007, с. 23, рис. 3.

71. Губин. Волинська область, Локачинський район. В околицях села знайдено крем'яну сокиру.

Охріменко, 2003 с. 172; 2004, с. 196.

72. Диків. Рівненська область, Рівненський район. На поселенні трипільської культури, яке розташоване на правому березі р. Стубла, знайдено окремі фрагменти кераміки КЛП.

Fitzke, 1937; Свешников, 1962, с. 50.

73. Діброва. Львівська область, Стрийський район. В Історико-краєзнавчому музеї м. Миколаєва зберігається крем'яна сокира трапецієподібної форми.

74. Дібровка. Львівська область, Сокальський район. Знаходиться у північно-західній околиці села на мисі правого високого берега р. Варенжанки на місці впадання в неї безіменного струмка.

Пелецишин, Михальчишин, Корчинський, 1980, с. 385; Михальчишин, 1985, с. 265; 1993, с. 43.

75. Дідушичі. Львівська область, Стрийський район. У Стрийському краєзнавчому музеї “Верховина” зберігається крем'яна сокира трапецієподібної форми.

76. Добростани. Львівська область, Яворівський район. В околицях села знайдено дві крем'яні сокири (рис. 83: 1, 4). Колекція жителя смт. Івано-Франкове В. Корніцького.

Шушак, 1999, с. 196–197, рис. 1.

77. Добряни V. Львівська область, Городоцький район. Знаходиться на відстані 700 м на південний захід від села, на відстані 250 м на південний схід від дороги, яка веде у напрямку Путятичі-Добряни, на західних пологих схилах розлогого пагорба з пласкою вершиною (279 м н. р. м.), пагорба, який здіймається над широкою заплавою безіменного струмка (ліва притока р. Раків). Займає першу та другу надзаплавні тераси правого берега річки. На розораній площі приватних полів знайдено уламки кераміки КЛП. Розвідки В. Гупало у 2006 р. Матеріали зберігаються в Інституті українознавства ім. І. Крип'якевича НАН України.

Гупало, 2007, с. 384.

78. Добряни VI. Львівська область, Городоцький район. На відстані 500 м на південний захід від села на південних схилах пагорба (279 м н. р. м.) виявлено крем'яні відщепи та уламки кераміки. Розвідки В. Гупало у 2006 р. Матеріали зберігаються в Інституті українознавства ім. І. Крип'якевича НАН України.

Гупало, 2007, с. 384.

79. Добряни VIII. Львівська область, Городоцький район. Знаходиться на відстані 1,3 км на південний захід від села на південних схилах розлогого пагорба (286 м н. р. м.). Займає першу та другу надзаплавні тераси мисоподібної форми, які здіймаються над широкою заплавою на місці злиття двох безіменних річок. Знайдено фрагмент крем'яної ножоподібної пластини та уламки кераміки. Розвідки В. Гупало у 2006 р. Матеріали зберігаються в Інституті українознавства ім. І. Крип'якевича НАН України.

Гупало, 2007, с. 384.

80. Добрячин. Львівська область, Сокальський район. Пам'ятку виявлено у північній околиці села праворуч шосейної дороги на м. Сокаль в урочищі “Бузькове гніздо”. Пам'ятка займає мис лівого берега р. Західний Буг, який з північного боку межує з руслом струмка. Розвідки І. Михальчишина у кінці 1980-х рр.

Михальчишин, 1993, с. 43–44.

81. Добрячин. Львівська область, Сокальський район. Пам'ятка розташована на відстані 1 км на південний схід від села, на відстані 2 км на схід від м. Червоноград в урочищі “Макарова гора” в долині лівого берега р. Західний Буг. Пам'ятка займає підвищення овальної форми, яке має площу 70×40 м. Поселення відкрили М. Пелешишин та І. Михальчишин у 1982 р. Впродовж 1989–1991 рр. стаціонарні дослідження проводив М. Пелешишин. Відкрито площу близько 800 м². Знайдено уламки кераміки КЛП.

Пелешишин, 1981, с. 299; 1993, с. 82–83; 1993б, с. 88.

82. Довгомостиська VII. Львівська область, Мостиський район. У північно-західній околиці села на відстані 100 м на північ від польової дороги Судова Вишня-Довгомостиська на пологому підвищеному схилі першої надзаплавної тераси правого берега безіменного струмка на місці впадінні у нього потічка з поверхні орного поля зібрано значну кількість уламків посуду. Розвідки В. Гупало у 2004 р. Матеріали зберігаються в Інституті українознавства ім. І. Крип'якевича НАН України.

Гупало, Булик, 2006, С. 249–250, рис. 2 Д: 1–3.

83. Довгомостиська XI. Львівська область, Мостиський район. У північно-східній околиці села на відстані 250 м на схід від церкви на пагорбі та прилеглому до нього підвищенні, які здіймаються над заплавою лівого берега потічка, з території приватних ділянок, які мають площу 500×100 м, зібрано численний матеріал КЛП. Розвідки В. Гупало у 2006 р. Матеріали зберігаються в Інституті українознавства ім. І. Крип'якевича НАН України.

Гупало, 2007, с. 384.

84. Довгомостиська XII. Львівська область, Мостиський район. Знаходиться у південно-західній околиці села на пагорбі, який тягнеться у напрямку південь-північ вздовж широкої заплави лівого берега безіменного струмка аж до його впадіння у річку, русло якої розширене під ставок. Значну кількість знахідок зібрано на східному схилі пагорба, який має площу 250×100 м. Розвідки В. Гупало у 2006 р. Матеріали зберігаються в Інституті українознавства ім. І. Крип'якевича НАН України.

Гупало, 2007, с. 384.

85. Домашів. Львівська область, Сокальський район. На відстані 2 км на північ від села в урочищі “Бірок”, яке займає піщане підвищення берега р. Солокії, у стінах кар'єру виявлено дві ями, а також фрагменти посуду та виробів із кременю (рис. 34: 7–10). Дослідження М. Пелешишина, 1984 р.

Пелешишин, Чайка, 1986, с. 289–290; Пелешишин, 1999, с. 156–157, рис. 1.

86. Дрогобич. Львівська область, м. Дрогобич. Випадково знайдено крем'яну сокиру в урочищі “За Гіркою”. Зберігається в Археологічному музеї м. Кракова.

Machnik, Pavliv, Petehyryč, 2006a, s. 229, fig. 2: 1.

87. Дружелюбівка (раніше Ниновичі). Львівська область, Сокальський район. У північно-західній околиці села в урочищі “Могилки” у 1932 р. випадково виявлено поховання у формі трупокладення. Покійник лежав у випростаному положенні головою на захід, поруч із ним знайдено невелику амфору.

Пелешишин, 1971, с. 233; Свєшніков, 1976, с. 73; Археологічні пам'ятки..., 1981, с. 185.

88. Дружелюбівка (раніше Ниновичі). Львівська область, Сокальський район. Знаходиться на мисі високого крутого правого берега р. Варенжанки в урочищі “Обліг”.

Михальчишин, 1993, с. 44.

89. Дубляни 2. Львівська область, Самбірський район. Уламки кераміки виявлено на вершині широкого пагорба (308 м н. р. м.), перерізаного ярами, вздовж якого протікає р. Бистриця. Розвідки українсько-польської експедиції у 1998 р. Матеріали зберігаються в Інституті українознавства ім. І. Крип'якевича НАН України.

Machnik, Pavliv, Petehyryč, 2006a, s. 132.

90. Дубляни. Львівська область, Жовківський район. Окрема знахідка крем'яної сокири (рис. 101: 5). Зберігається у Львівському історичному музеї.

Janusz, 1913, S. 57; Білас, Конопля, Тимець, 2008, с. 104, рис. 1: 2.

91. Дудин IV. Львівська область, Бродівський район. На відстані 1,5 км на схід від села на північно-східному пологому схилі пагорба правого берега р. Ікви знайдено фрагменти кераміки, уламок квадратної у розрізі крем'яної сокири та два вкладні до серпів. Розвідки Я. Онищука у 1982 р. Матеріали зберігаються у Бродівському історико-краєзнавчому музеї.

Конопля, Онищук, 2008, с. 103; Онищук, 2008, с. 179.

92. Зав'язанці (раніше Ляскі Зав'язані). Львівська область, Мостиський район. Наприкінці XIX ст. під час досліджень кургану доби бронзи, який виявлено перед селом, знайдено кам'яну сокиру КЛП (рис. 103: 2).

Janusz, 1918, s. 197; Jażdżewski, 1936, s. 451, mapa LXXIII: 734; Kozłowski, 1924, s. 99; 1939, s. 21, tabl. VI: 29.

93. Загороди (Дмитровичі) I. Львівська область, Мостиський район. Знаходиться на відстані 500 м на північний захід від села Загороди і 300 м на північний схід від села Дмитровичі на першій надзаплавній терасі лівого берега р. Вишні. На площі 200×50 м зібрано поодинокі уламки кераміки. Розвідки В. Гупало та Н. Булик у 2004 р. Матеріали зберігаються в Інституті українознавства ім. І. Крип'якевича НАН України.

Гупало, Булик, 2006, с. 250.

94. Загороди II. Львівська область, Мостиський район. У північно-східній околиці хуторів на місці впадінні у р. Вишню безіменного струмка на мисоподібному підвищенні між правим берегом р. Вишні і лівим берегом струмка, у який впадає потічок, на території приватної ділянки зібрано численний матеріал КЛП. Розвідки В. Гупало та Н. Булик у 2004 р. Матеріали зберігаються в Інституті українознавства ім. І. Крип'якевича НАН України.

Гупало, Булик, 2006, с. 250.

95. Загороди III. Львівська область, Мостиський район. На відстані 300 м на південь від хутора і на відстані 250 м на південний захід від озера на західних схилах пагорба, який тягнеться у напрямку північ-південь, вздовж краю лісу знайдено уламки кераміки. Розвідки В. Гупало та Н. Булик у 2004 р. Матеріали зберігаються в Інституті українознавства ім. І. Крип'якевича НАН України.

Гупало, Булик, 2006, с. 251.

96. Заліски. Львівська область, Жидачівський район. Окремі знахідки кераміки. Розвідки В. Коноплі наприкінці 1980-х – початку 1990-х рр.

Інформація В. Коноплі.

97. Залісся. Львівська область, Перемишлянський район. Знайдено окремі фрагменти кераміки та одне глиняне пряслице. Розвідки Я. Пастернака у 1936 р.

Пастернак, 1937, с. 251.

98. Залужани. Львівська область, Дрогобицький район. На місці дослідження курганів доби бронзи, курганів, які локалізуються на вершині розлогого пагорба (310 м н. р. м.) в урочищі “Когутик”, яке на відстані 100 м на схід від центру Старого Села, виявлено фрагменти кераміки КЛП. Розкопки В. Деметрикевича у 1897 р. та розвідки українсько-польської експедиції у 1997 р. Матеріали з 1997 р. зберігаються в Інституті українознавства ім. І. Крип'якевича НАН України.

Demetrykiewicz, 1897, s. 129, 130; Machnik, Pavliv, Petehyryč, 2006, s. 148.

99. Залужани 2. Львівська область, Дрогобицький район. Два фрагменти кераміки знайдено на відстані 800 м на південний схід від села, на відстані 400 м на південь від дороги до Луки у верхній частині пагорба, висота якого зменшується в напрямку безіменного струмка. Розвідки українсько-польської експедиції, 1998 р. Матеріали зберігаються в Інституті українознавства ім. І. Крип'якевича НАН України.

Machnik, Pavliv, Petehyryč, 2006a, s. 134.

100. Заріччя І. Львівська область, Мостиський район. На відстані 250 м на північний схід від села праворуч від дороги, яка йде у напрямку с. Кути, на західних схилах високого пагорба зібрано значну кількість уламків кераміки та виробів з кременю. Розвідки В. Гупало у 2006 р. Матеріали зберігаються в Інституті українознавства ім. І. Крип'якевича НАН України.

Гупало, 2007, с. 384.

101. Засадки І. Львівська область, Старосамбірський район. Фрагмент пластини знайдено на відстані 1300 м на південний захід від села на вершині локального підвищення (375 м н. р. м.), розташованого поміж р. Стрвяж та Дністер. Розвідки українсько-польської експедиції у 1995 р. Предмет зберігається в Інституті українознавства ім. І. Крип'якевича НАН України.

Machnik, Cyhyłyk, Hrybovych..., 2006, s. 113, 120, fig. 5: 5.

102. Затишшя І. Волинська область, Шацький район. Розміщене на схилі мису поруч озера Перемут. Виявлений матеріал зібрано на площі 0,24 га. В розкопі, який має площу 40 м², знайдено культурний шар завтовшки 0,3–0,4 м, в якому виявлено скупчення кісток та уламки посуду. Дослідження В. Артюха, 1983 р.

Артюх, 1985, с. 256; 2003, с. 70.

103. Затишшя ІІІ. Волинська область, Шацький район. Розміщене на пагорбі, висота якого 5 м і який лежить у долині між озерами Луки та Перемут. На площі близько 0,12 га зібрано понад 100 фрагментів керамічного посуду та два пряслиця. Дослідження археологічної експедиції Львівського національного університету ім. І. Франка. Матеріали зберігаються у Любомильському краєзнавчому музеї.

Охріменко, 2005, с. 199; Артюх, Гаврилюк, Охріменко, 2007, с. 457–473.

104. Звенигород. Львівська область, Пустомитівський район. Окрема знахідка кам'яної сокири гудзикоподібного типу (рис. 103: 1). Зберігається у Державному археологічному музеї м. Варшави.

Jażdżewski, 1936, s. 277, рис. 948.

105. Звенигород. Львівська область, Пустомитівський район. Окрема знахідка фрагмента посудини.

Археологічні пам'ятки..., 1981, с. 189.

106. Зимне. Волинська область, Володимир-Волинський район. Незначну кількість фрагментів кераміки виявлено на північно-східному схилі розлогого пагорба близ лівого берега р. Луга в урочищі "Цегельня". Розвідки Г. Охріменка у 1990-х рр. ХХ ст.

Козар, Несторук, Охріменко, Федосєєва, 1998, с. 155; усна інформація Г. Охріменка.

107. Зимне. Волинська область, Володимир-Волинський район. Найбільш досліджене поселення КЛП на Волині. Воно розміщене у північно-західній околиці села в урочищі "Городище" у центральній частині вузького останця високого корінного берега р. Луга, який продовжується виступом на заболочену заплаву у формі дугастого мису та висота якого у центральній частині – 15–16 м, а у східній та західній частинах – 10 м. Урочище має неправильну трикутну форму завдовжки 135 м, його ширина у південно-східній частині – 65 м, а в північно-західній – 14 м. Із заходу, півночі та сходу мис оточений болотистою долиною. Внаслідок багаторічних досліджень поселення відкрито площу 3100 м², виявлено 124 ями, понад 20 локальних скупчень глиняної обмазки та 22–25 об'єктів житлово-господарського призначення (рис. 13; 14). Речовий матеріал представлений великою кількістю крем'яних виробів, знярядь з кістки (близько 200 зразків), мідних виробів. Керамічного посуду знайдено кілька тисяч зразків, із них близько 450 цілих форм. Із виробів з глини знайдено пряслиця (155 зразків), тягарці (40 зразків) та моделі сокирок (30 зразків) (рис. 51–54; 80: 1–10; 85–90; 103–105; 107: 6, 7; 113: 6–12). Пам'ятка була відома ще з середини ХІХ ст. У 1930-х рр. її детальне обстеження провів А. Цинкаловський, у 1951, 1952, 1956–1959 рр. – Ю. Захарук, а впродовж 1960–1964 рр. – М. Пелецишин. У 1997 р. дослідження поселення провела спільна українсько-польська експедиція в складі Г. Охріменка та А. Броніцького. Матеріали зберігаються у Волинському краєзнавчому музеї, Інституті українознавства ім. І. Крип'якевича НАН України та Львівському національному університеті ім. І. Франка.

Пастернак, 1937, с. 251; Цинкаловський 1937, с. 265–227; Захарук, 1953, с. 17–41; 1955, с. 114–115; 1957, с. 97–100; 1959, с. 54–72; Cynkałowski 1961, s. 35; J. Głosik 1962, s. 176–177; Пелецишин, 1961; 1962;

1962a; 1963b; 1964a, с. 18–28; 1964b; 1974a; 2004; *Ауліх*, 1961; 1972, с. 4–5; *Bronicki*, 1997, с. 35–48; 1998, с. 42–44; *Bronicki, Ochrimienko, Zakościelna*, 1998, с. 121–35; *Zakościelna*, 1998, с. 101–107; *Bronicki, Kadrow, Zakościelna* 2003, с. 22–66; 2004; *Броніцкі, Кадров, Закошьцельна*, 2005, с. 217–247; *Милян*, 2006, с. 235–248; *Маркус, Охріменко*, 2005, с. 315, *рис. 3: 1–4*; *Маркус*, 2009, с. 141–142, *фото 2: 1–3*.

108. Зимне. Волинська область, Володимир-Волинський район. Окремі фрагменти кераміки зібрано на північно-західному схилі розлогого пагорба в напрямку лівого безіменного допливу р. Луга в урочищі “Монастирське Поле”. Розвідки Г. Охріменка у 1990-х рр. ХХ ст.

Козар, Несторук, Охріменко, Федосєєва, 1998, с. 155; *усна інформація Г. Охріменка*.

109. Зимне. Волинська область, Володимир-Волинський район. Під час будівництва дороги в урочищі “Перевіз” виявлено поховання. У похованні окрім кістяка людини знайдено кам’яний молоток, роги буйвола, крем’яні наконечники та кілька уламків керамічного посуду. Поховання розміщене на західному схилі пагорба, який оточений коритом р. Луга та її старицею. Внаслідок розвідок О. Цинкаловського в західній частині пагорба було знайдено глиняну миску з крем’яними пластинами. Також на пагорбі знайдено чималу кількість фрагментів керамічного посуду. У 1958 р. шурфування на пам’ятці проводив Ю. Захарук. Матеріали досліджень Ю. Захарука зберігаються в Інституті українознавства ім. І. Крип’якевича НАН України (*рис. 39: 8*).

Цинкаловський, 1937, с. 226; *Synkalowski* 1961, с. 35.

110. Зимне. Волинська область, Володимир-Волинський район. Поодинокі уламки кераміки виявлено на південно-східному схилі пагорба в напрямку безіменного струмка допливу р. Луга в урочищі “Талімонове Поле”. Розвідки Г. Охріменка у 1990-х рр. ХХ ст.

Козар, Несторук, Охріменко, Федосєєва, 1998, с. 155; *усна інформація Г. Охріменка*.

111. Зимне. Волинська область, Володимир-Волинський район. У північній частині села в урочищі “Жидівка” у 1930-х рр. під час земляних робіт на березі озера виявлено поховання. У похованні окрім кістяка знайдено глиняний горщик подібний до макітри та кілька десятків крем’яних пластин завдовжки 16–18 см.

Цинкаловський, 1935; 1937, с. 227; *Synkalowski*, 1961, с. 35.

112. Зимне. Волинська область, Володимиро-Волинський район. На відстані 0,5 км на північний захід від села на високому мисоподібному лівому березі безіменної притоки р. Луга зібрано окремі фрагменти кераміки. Розвідки В. Бучака, П. Заклекти та Г. Охріменка у 1980 та 1986 рр. (*рис. 40: 15–18, 22*).

Бучак, Заклекта, Охріменко, 2002, с. 460–461, *рис. 4: 4–6; 8: 1, 12*.

113. Зимне. Волинська область, Володимир-Волинський район. На околиці села знайдено кам’яну сокиру з грибоподібним обухом. Знахідка зберігається у Львівському національному університеті ім. І. Франка.

Михальчишин, Маркус, Охріменко, 2005, *рис. 3: 2*; *Маркус, Охріменко*, 2006, *рис. 3: 9*.

114. Жванець. Хмельницька область, Кам’янець-Подільський район. На поселенні трипільської культури, яке розташоване на високому пагорбі на місці злиття р. Кармелітка та Жванець в урочищі “Щовб” знайдено імпорти посуду КЛП (*рис. 109: 1–9*). Розкопки Т. Мовші, 1961–1962, 1967, 1970, 1974, 1977–1980 рр. Матеріали зберігаються в Інституті археології НАН України.

Мовша, 1968; 1970a, с. 85–88; 1970b, с. 105; 1970в; 1971б, с. 228–234; 1971в; 1972; 1974, с. 310–311; 1985, с. 23–27, 29, *рис. 2: 2–7; 3, 4*.

115. Жидачів І. Львівська область, райцентр. На відстані 800 м на північний захід від міста в урочищі “Базіївка” на високому мисі правого берега р. Стрий (висота мису – 50 м над рівнем річки) зібрано уламки кераміки КЛП. Пам’ятку відкрив О. Корчинський у 1982 р., у 1986 р. її розкопки проводив Л. Мацкевий (104 м²). Матеріали з досліджень Л. Мацкевого зберігаються в Інституті українознавства ім. І. Крип’якевича НАН України.

Корчинський, 1984, с. 279; 2007, с. 266, 269; *Мацкевой*, 1988, с. 310; *Бандрівський, Конопля, Мацкевий, Михальчишин*, 1991, с. 16.

116. Іванівка 1. Волинська область, Іваничівський район. На краю тераси правого берега р. Луга в урочищі “Замчисько” знайдено кілька десятків фрагментів кераміки та окремі вироби з кременю. Розвідки В. Бучака у 1984 р.

Охріменко, 2006, с. 442; Конопля, Златогорський, 2012, с. 34.

117. Ізів. Волинська область, Володимир-Волинський район. Розміщене на мисі високого правого берега р. Західний Буг в урочищі “Прихідькова Гора”. У розвалах стін виявлено значну кількість фрагментів керамічного посуду та простежено контури об’єктів. Розвідки А. Цинкаловського у 1935 р. Матеріали зберігаються у Державному археологічному музеї м. Варшави.

Jażdżewski, 1936, s. 450, tabl. LXXIII: 711; Cynkałowski, 1961, s. 33; Głosik, 1962, s. 139, tabl. VI: 7-11; Археологічні пам’ятки..., 1981, с. 186.

118. Ільковичі. Львівська область, Сокальський район. На початку ХХ ст. на краю тераси безіменного струмка, правого допливу р. Західний Буг, біля млину випадково виявлено скарб крем’яних пластин у кількості 20-и зразків (рис. 93). Матеріали знаходяться у Львівському історичному музеї.

Kwartalnik Historyczny, 1905, s. 681; Janusz, 1913, s. 21; 1918, s. 207; Пастернак, 1937, с. 9; Формозов, 1958, с. 642–643; Конопля, 1998, с. 146–157.

119. Кавське. Львівська область, Стрийський район. Під час розкопок курганів доби бронзи, які знаходяться на відстані 1,2 км на південний захід від села над р. Ступницею, в насипах знайдено чотири крем’яні сокири трапецієподібної форми КЛП. Розкопки К. Берняковича у 1956–1957 рр. Матеріали зберігаються у Львівському історичному музеї та Стрийському краєзнавчому музеї “Верховина”.

Бернякович, 1959, С. 34–42; Bernjakovič, 1959, s. 692–698.

120. Камінка. Львівська область, Жовківський район. У південно-західній околиці села на піщаній дюні лівого берега р. Біла зібрано фрагменти кераміки та окремі вироби з кременю: сокири, пластини. Дослідження М. Пелещишина у 1981 р.

Пелещишин, 1983, с. 305; Михальчишин, 1993, с. 21.

121. Камінь-Каширський. Волинська область, Камінь-Каширський район. Окрема знахідка крем’яної сокири.

Маркус, Охріменко, 2010, рис. 2. 85: 4.

122. Кам’янка-Бузька. Львівська область, райцентр. Пам’ятка розташована у південній околиці села на мисі правого високого берега р. Кам’янки поблизу хутора Майдан. Культурний шар завтовшки 0,4 м містив незначну кількість уламків кераміки та крем’яних виробів. Розвідки М. Пелещишина у 1979 р.

Пелещишин, 1980, с. 322; Михальчишин, 1993, с. 25.

123. Канафости 1. Львівська область, Самбірський район. У північно-західній околиці села на пласкій вершині пагорба (306 м н. р. м.) в урочищі “Могилки” на місці розораного кургану доби бронзи знайдено фрагменти кераміки КЛП (рис. 36: 7). Розвідки Інституту українознавства ім. І. Крип’якевича НАН України у 2012 р. Матеріали зберігаються в Історико-краєзнавчому музеї м. Винники.

Ситник, Гавінський, Лукомський, ...2012, с. 156, рис. 1, 3; фото 28; Ситник, Гавінський, Войтович..., 2012; Гавінський, Лукомський, Оприск..., 2012; Гавінський, Лукомський, 2013, с. 240.

124. Карпилівка 1. Хмельницька область, Білогірський район. Знаходиться на невисокому піщаному мисі у широкій долині р. Вілія в урочищі “Пастівник”. Окремі знахідки кераміки КЛП в середовищі трипільської культури. Розвідки О. Позіховського у 1990-х рр. Матеріали зберігаються в Державному історико-культурному заповіднику м. Острог.

Позіховський 2005, с. 282–283; неопубліковані результати досліджень.

125. Керниця. Львівська область, Городецький район. Пам’ятку виявлено у південно-західній околиці села на схилах правого берега безіменного струмка (його висота – 10 м над рівнем заплави), правого допливу р. Верещиці. Матеріал зібраний з площі коло 1 га. Знайдено дрібні уламки ліпної кераміки, крем’яні відщепи, лезова частина прямокутної у поперечному розрізі сокири. Розвідки В. Коноплі у 1993 р.

Конопля, Піцишин, 1994, с. 45–46, рис. 3: 1.

126. Комарів. Львівська область, Сокальський район. Знаходиться у південній околиці села на широкому рівнинному плато, яке з півдня межує із руслом і заплавою р. Білий Стік, а з півночі – старицею цієї річки в урочищі “Байорові Дуби”. Знайдено фрагменти кераміки та вироби з кременю. Розвідки П. Бугая у 2002–2008 рр. Матеріали зберігаються у приватній колекції місцевого жителя с. Комарів П. Бугая.
Бугай, Войнаровський, Конопля, 2009, с. 33, 34, 69, 79.

127. Комарів. Львівська область, Сокальський район. На відстані 0,8 км на південний захід села в урочищі “Гатка” на похилому північному боці розлогого плато (площа його 200×80 м) лівого берега струмка, зібрано уламки кераміки та вироби з кременю. Розвідки П. Бугая у 2002–2012 рр. Матеріали зберігаються у приватній колекції місцевого жителя с. Комарів П. Бугая.
Бугай, Войнаровський, Конопля, 2009, с. 17–22, 69, 79; Конопля, Бугай, Войнаровський, 2012, с. 18, рис. 19: 16; 20: 13, 17 – 20.

128. Комарів. Львівська область, Сокальський район. У південно-західній околиці села (“Бойків Кут”) в урочищі “Горб” на невисокій надзаплавній терасі (її площа 100×70 м), правого берега р. Білий Стік знайдено окремі вироби з кременю. Розвідки П. Бугая у 2002–2008 рр. Матеріали зберігаються у приватній колекції місцевого жителя с. Комарів П. Бугая.
Бугай, Войнаровський, Конопля, 2009, с. 37.

129. Комарів. Львівська область, Сокальський район. У південно-східній околиці села в урочищі “Груша” на рівнинній ділянці невеликого плато, яке з півдня межує з руслом і широкою заплавою р. Білий Стік, а з південного заходу – із старим руслом цієї річки, на площі 300×200 м знайдено фрагменти кераміки та вироби з кременю. Розвідки П. Бугая у 2002–2008 рр. Матеріали зберігаються у приватній колекції місцевого жителя с. Комарів П. Бугая.
Бугай, Войнаровський, Конопля, 2009, с. 44, 69, 79.

130. Комарів. Львівська область, Сокальський район. На відстані 200 м на південь від цвинтаря на високій округлій рівній терасі правого берега р. Білий Стік ліворуч від дороги в урочищі “Перед мостом (На випас)” зібрано 13 виробів з кременю. Розвідки П. Бугая у 2002–2012 рр. Матеріали зберігаються у приватній колекції місцевого жителя с. Комарів П. Бугая.
Бугай, Войнаровський, Конопля, 2009, с. 41, 42; Конопля, Бугай, Войнаровський, 2012, с. 24, рис. 38: 3, 6, 8; 39: 4, 9, 12, 15; 45: 7.

131. Комарів. Львівська область, Сокальський район. На високому пагорбі правого берега старого русла р. Білий Стік в урочищі “Стара річка” на площі 250×80 м знайдено фрагменти кераміки та вироби з кременю. Розвідки П. Бугая у 2002–2008 рр. Матеріали зберігаються у приватній колекції місцевого жителя с. Комарів П. Бугая.
Бугай, Войнаровський, Конопля, 2009, с. 26, 69, 79.

132. Комарів. Львівська область, Сокальський район. У південно-західній околиці села на краю тераси, відмежованої петлею стариці р. Білий Стік, в урочищі “Вулиця Шевченка” зібрано фрагменти кераміки та вироби з кременю. Розвідки П. Бугая у 2002–2008 рр. Матеріали зберігаються у приватній колекції місцевого жителя с. Комарів П. Бугая.
Бугай, Войнаровський, Конопля, 2009, с. 21–23, 69, 79; Конопля, Бугай, Войнаровський, 2012, с. 20, рис. 30: 3, 8, 15, 18; 31: 3 – 5, 11, 21.

133. Комарів. Львівська область, Сокальський район. У південній околиці села в урочищі “Горб Василя Бугая” на пологому схилі (його площа 200×60 м) першої надзаплавної тераси старого русла р. Білий Стік виявлено вироби з кременю. Розвідки П. Бугая у 2002–2008 рр. Матеріали зберігаються у приватній колекції місцевого жителя с. Комарів П. Бугая.
Бугай, Войнаровський, Конопля, 2009, с. 29.

134. Комарове. Волинська область, Маневецький район. У 1971 р. в урочищі “Майдан” знайдено кам’яну сокиру. Зберігається у Львівському національному університеті ім. І. Франка.
Археологічні пам’ятки..., 1981, с. 190.

135. Копанки-Височанка. Івано-Франківська, область Калуський район. Крем'яну сокиру трапецієподібної форми (її розміри 10,5×3,6×2,5 см, рис. 100: 1) знайдено на вершині розлогого пагорба (365 м н. р. м.) на місці вододілу р. Сивки та Лімниці. Зберігається у Краєзнавчому музеї м. Калуш.

136. Коржівка. Хмельницька область, Староконстантинівський район. На поселенні трипільської культури, яке знаходиться в урочищі “Селисько 2”, знайдено фрагменти кераміки КЛП.

Kruts, Videiko, 2000, s. 109, fig. 4: 23, 24.

137. Корналовичі 2. Львівська область, Самбірський район. На невисокому пагорбі надзаплавної тераси Дністра, пагорбі, який із заходу межує із безіменним струмком, виявлено окремі фрагменти кераміки. Розвідки українсько-польської експедиції у 1998 р. Матеріали зберігаються в Інституті українознавства ім. І. Крип'якевича НАН України.

Machnik, Pavliv, Petehyryč, 2006a, s. 130.

138. Коропуж. Львівська область, Городоцький район. Знаходиться на вершині розлогого пагорба, розташованого між двома безіменними правими притоками р. Верещиці в урочищі “Під Могилою”. Під час розкопок кургану шнурової кераміки виявлено сліди поселення КЛП (рис. 22: 6–10). Дослідження Т. Сулімірського у 1935 р. Під насипом кургану знайдено кілька десятків фрагментів кераміки КЛП. Фрагменти кераміки знаходились у заповненні об'єкту, який було інтерпретовано, як “будинок померлих”, і віднесено до культури шнурової кераміки.

Sulimirski, 1955a, s. 229, fig. 56; 1957–59, s. 229, рис. 56; 1968, s. 125–126 (№ 17), plan 8: 1, plate 3:1, fig. 19:19; Свєшніков, 1976, с. 50; Археологічні пам'ятки..., 1981, с. 183; Михальчишин, 1993, с. 15.

139. Костянець. Рівненська область, Дубенський район. На високому узгір'ї, порізаному ярами, в урочищі “Лиственщина” на поселенні трипільської культури зафіксовано кераміку КЛП. Розкопки І. Свєшнікова у 1947 р. (100 м²) та М. Пелецишина у 1967 р. (коло 600 м²). Матеріали зберігаються в Інституті українознавства ім. І. Крип'якевича НАН України.

Pawłowski, 1850, s. 175; Свєшніков, 1952, с. 131–139; Захарук, 1959, с. 65; Пелецишин, 1967; 1968, с. 199; 1971a, с. 238; 1997в, с. 108–111, рис. 37: 3–5; 1998б, с. 187; 1998в, с. 89–91; Jastrzębski, 1989, s. 120; Позіховський, 2005, с. 283–286.

140. Костянець. Рівненська область, Дубенський район. На горі поруч з урочищем “Лиственщина” М. Пелецишин у 1970-х рр. знайшов два черпаки КЛП (рис. 108: 1–6).

Пелецишин, 1997, с. 109, рис. 37: 1–2; усна інформація О. Позіховського.

141. Котоване. Львівська область, Дрогобицький район. В околиці села знайдено крем'яну пластину та сокиру, які зберігаються у Краєзнавчому музеї “Дрогобиччина” м. Дрогобич.

Усна інформація Я. Махніка.

142. Которини І. Львівська область, Жидачівський район. На відстані 1 км на північний схід від с. Старе Село на залісненому високому правому березі Дністра, висота якого 37 м (260–268 м н. р. м.), в урочищі “Вали”–“Біля Старого Села” (рис. 16: II), знайдено фрагменти кераміки та крем'яні вироби. Розвідки В. Оприска у 1978 р. Дослідження О. Корчинського у 1994–1995 рр. Розвідкові шурфування А. Гавінського та В. Пастеркевича в рамках українсько-польської експедиції у 2014 р. (30 м²). Матеріали з останнього року досліджень зберігаються в Історико-краєзнавчому музеї м. Винники.

Оприск, Дрогобыцький, Мартынов, 1979, с. 379–380; Оприск, 1984, с. 54–55; Корчинський, Осаульчук, Литвин, 1996, с. 42, 43, рис. 1; Корчинський, 2009, с. 235, 237, рис. 1; 2; Гавінський, 2015, с. 8, 17; Гавінський, Пастеркевич, Рогожинський, 2015, с. 63; 2015a, с. 126.

143. Которини ІІ. Львівська область, Жидачівський район. Городище ранньозалізного часу розташоване на вузькій ділянці (площа 150×40 м) залісненого правого берега Дністра. Ділянка з північного заходу та північного сходу межує з глибокими і крутими ярами, а з півдня (пільного боку) захищена трьома рядами валів в урочищі “Лупана Яма” (рис. 16: II). Внаслідок шурфувань на частині ділянки, яка має площу 56 м², виявлено кілька фрагментів кераміки КЛП. Дослідження А. Гавінського та В. Пастеркевича

в рамках українсько-польської експедиції у 2009 р. Матеріали зберігаються в Інституті українознавства ім. І. Крип'якевича НАН України та Історико-краєзнавчому музеї м. Винники.

Ситник, Гавінський, 2010, с. 9.

144. Которини III. Львівська область, Жидачівський район. Багатошарова пам'ятка знаходиться на високому залісненому правому березі Дністра в урочищі “Рогатка” (рис. 16: I). Дослідження В. Оприска у 1978 та 1982 рр. (рис. 36: 13–15), планіграфічні обміри О. Корчинського у 1993, 1994 та 1996 рр., розкопки А. Гавінського та В. Пастеркевича в рамках українсько-польської експедиції у 2009 та 2010 рр. (270 м²). Виявлено 27 об'єктів житлового та господарського характеру (рис. 17–21), а також зібрано близько п'яти тисяч артефактів (рис. 76–79; 80: 11–14; 82; 88: 8, 9, 12; 90: 1; 99; 105: 1–3, 5; 106; 107: 1–5; 111). Матеріали з досліджень 2009 і 2010 рр. зберігаються в Інституті українознавства ім. І. Крип'якевича НАН України та Історико-краєзнавчому музеї м. Винники.

Оприск, Дрогобыцький, Мартынов, 1979, с. 379–380; Оприск, 1984, с. 54–55; Пелецишин, 1999а, с. 104, 106, рис. 16; 4, 6, 8; Корчинський, 2009, с. 234–254; Ситник, Гавінський, 2010, с. 13–24; Ситник, Махнік, Гавінський..., 2010, с. 57–60; 2011, с. 302–303; Machnik, Pasterkiewicz, Pawliw..., 2009, s. 292; Machnik, Hawinskyj, Pasterkiewicz..., 2010, s. 317–320; Hawinsky, Pasterkiewicz, Rybicka, 2013; Hawinsky, Pasterkiewicz, 2014.

145. Которини V. Львівська область, Жидачівський район. Багатошарова пам'ятка знаходиться на горбистому правому березі Дністра (308 м н. р. м.) в урочищі “Чубата Гора” та “До Прилуки Цвітової” (рис. 16: I). Дослідження В. Оприска у 1978 та 1982 рр., планіграфічні обміри О. Корчинського у 1993, 1994 та 1996 рр. У процесі розвідкових шурфувань, які здійснили А. Гавінський та В. Пастеркевич у 2010 р. та А. Гавінський, В. Пастеркевич і Я. Рогожинський у 2014 рр., на площі 60 м² знайдено незначну кількість кераміки КЛП. Матеріали зберігаються в Історико-краєзнавчому музеї м. Винники.

Оприск, Дрогобыцький, Мартынов, 1979, с. 379–380; Оприск, 1984, с. 54–55; Корчинський, 2009, с. 234–254; Гавінський, 2015, с. 10, 11, 17; Гавінський, Пастеркевич, Рогожинський, 2015, с. 63; 2015а, с. 126.

146. Которини. Львівська область, Жидачівський район. У північній околиці села на відстані 200 м від останніх хат в урочищі “Біля Вишки” на пагорбі, який із півдня і півночі межує з ярами, а із заходу – з правим допливом р. Ковбаски, на початку 2010-х рр. місцевий мешканець Ігор Літинський на своєму городі біля опори лінії електропередач знайшов двобічно ретушовану крем'яну пластину (її розміри 3,5×9,4×1,3 см). Знахідка зберігається в Історико-краєзнавчому музеї м. Винники.

Гавінський, 2015, с. 13–14, рис. 28: 8; Гавінський, Пастеркевич, Рогожинський, 2015, с. 63, рис. 1: 8; 2015а, с. 126.

147. Красів 2. Львівська область, Миколаївський район. Фрагменти кераміки та вироби з кременю зібрано поблизу села на правому березі р. Зубра в урочищі “Пагорб”. Розвідки Б. Ярошинського у 1971 р.

Ярошинський, 1972, с. 332; Мацкевий, 1998, с. 29.

148. Красне. Львівська область, Буський район. Знаходиться у північно-західній околиці села в урочищі “Золотий Лан” в районі новобудов на овальному місці правого берега р. Гологірки. Розвідки І. Михальчишина у 1994 р.

Михальчишин, 1994, с. 303–304; 1994а, с. 11.

149. Кречів. Волинська область, Іваничівський район. На правому березі р. Західний Буг навпроти костюлу в Крилові на відстані 1,6 км на північний захід від Крехова, 200 м на схід від дороги Вольчек-Крилів в урочищі “Городище” знайдено 18 фрагментів кераміки. Дослідження О. Цинкаловського у 1933 р. та О. Цинкаловського і М. Караваєва у 1958 р. Частина матеріалів зберігається в Державному археологічному музеї м. Варшави.

Jażdżewski, 1936, s. 450, tabl. LXXIII: 713, Пастернак 1937, с. 251; Cynkałowki, 1961, s. 33, Głosik, 1962, s. 144, tabl. VIII: 1–3, Археологічні пам'ятки..., 1981, с. 187.

150. Кречів. Волинська область, Іваничівський район. На відстані 1,5 км на схід від села на вершині пагорба (192 м н. р. м.) на місці злиття безіменних правих допливів р. Західний Буг виявлено значну кількість крем'яних виробів: цілі та фрагментовані сокири, одна мініатюрна сокирка, пластини та відще-

пи. Дослідження О. Цинкаловського у 1933 р. Матеріали зберігаються в Державному археологічному музеї м. Варшави.

Jazdżewski, 1936, s. 450, tabl. LXXIII: 714; Głosik, 1962, s. 144–145.

151. Кречів. Волинська область, Іваничівський район. В урочищі “Лисі Гори” на піщаному мисі у долині р. Західний Буг під час корчування дерев зібрано значну кількість кераміки та горщик, висота якого 68 см. Я. Пастернак згадує велику посудину, яка зберігалась у фондах НТШ за № 23765 та сокирку прямокутної форми за № 23523.

Пастернак, 1937, с. 251; Сункалові, 1961, с. 33; Археологічні пам’ятки..., 1981, с. 187.

152. Криниця І. Львівська область, Миколаївський район. На відстані 0,5 км на північ від села на підвищенні надзапальної тераси р. Зубачова знайдено фрагменти кераміки та вироби з кременю. Пам’ятку відкрито у 1976 р.

Артюх, Конопля, Мацкевой..., 1977, с. 262.

153. Крукеничі 1. Львівська область, Мостиський район. Пам’ятка розташована у південно-західній околиці села з правого боку дороги, яка йде до с. Боляновичі. Займає середню частину пагорба (283 м н. р. м.), висота якого зменшується в напрямку злиття двох безіменних струмків. На площі пам’ятки 110×150 м знайдено дев’ять фрагментів кераміки, крем’яну пластину та три відщепи. Розвідки українсько-польської експедиції у 2004 р. Матеріали зберігаються в Інституті українознавства ім. І. Крип’якевича НАН України.

Павлів, Петегрич, 2005, с. 10.

154. Крукеничі 2. Львівська область, Мостиський район. Уламок кераміки та крем’яний відщеп знайдені на вершині розлогого видовженого підвищення (285 м н. р. м.) на відстані 900 м на північний захід від пункту Крукеничі 1. Розвідки українсько-польської експедиції у 2004 р. Матеріали зберігаються в Інституті українознавства ім. І. Крип’якевича НАН України.

Павлів, Петегрич, 2005, с. 10.

155. Крукеничі 4. Львівська область, Мостиський район. На вершині розлогого пагорба (285 м н. р. м.), який знаходиться на відстані 100 м на північний захід від пункту Крукеничі 1, зібрано 20 фрагментів кераміки, уламок перепаленої крем’яної пластини та відщепи. Розвідки українсько-польської експедиції у 2004 р. Матеріали зберігаються в Інституті українознавства ім. І. Крип’якевича НАН України.

Павлів, Петегрич, 2005, с. 10.

156. Крупське. Львівська область Миколаївський район. Предмети КЛП виявлено на околиці села. Розвідки В. Коноплі у кінці 1980-х – початку 1990-х рр.

Усна інформація В. Коноплі.

157. Кукезів ІІІ. Львівська область, Кам’яно-Бузький район. Знаходиться на відстані 1,5 км на південний захід від села, на відстані 1,4 км на схід від залізничного моста, на відстані 0,8 км на захід від дороги напряму Кукезів–Старий Яричів на мисоподібному виступі правого берега р. Думни, висота якого 12–14 м над рівнем заплави, на місці впадіння р. Рудки. Знайдено фрагменти кераміки, крем’яні пластини та відщепи. Розвідки сектору археології Львівського історичного музею у 1995–1997 рр.

Конопля, Милян, Осаульчук, 1999, с. 166; Білас, Конопля, 2011, с. 235, рис. 12: 8.

158. Кукезів ІV. Львівська область, Кам’яно-Бузький район. На відстані 1 км на південь від церкви, на захід від шосейної дороги на мисоподібному виступі правого берега р. Думни виявлено уламки кераміки та крем’яні вироби. Розвідки сектору археології Львівського історичного музею у 1995–1997 рр.

Конопля, Милян, Осаульчук, 1999, с. 166.

159. Кукли. Волинська область, Маневецький район. В околиці села над р. Оконою знайдено фрагменти кераміки та колінчасте вушко горщика. Розвідки Г. Охріменка у 1975 р.

Бучак, Заклекта, Охріменко, 2002, с. 463; усна інформація Г. Охріменка.

160. Кульчиці. Львівська область, Самбірський район. На вершині розлогого пагорба (336 м н. р. м.) в районі вододілу кількох допливів Дністра в урочищі “Могилки” під час дослідження курганів культури

шнурової кераміки І. Свешніков у 1969, 1971 та 1972 рр. виявив глиняне пряслице КЛП (курган № XIII). Поверхнєве обстеження українсько-польської експедиції у 1992–1993 рр.

Свешніков, 1974, с. 162, рис. 6:3; 1976, с. 69; Machnik, Pavliv, Petehyryč, 2006a, s. 126–127.

161. Купичволя. Львівська область, Жовківський. На відстані 1 км на північ від села на мисі лівого берега р. Желдець, який оточений болотистою заплавою і меліоративним каналом, зібрано фрагменти кераміки та крем'яні вироби. Розвідки М. Пелещишина у 1980 р.

Пелещишин, 1981, с. 298; 1999, с. 171; Михальчишин, 1993, с. 21.

162. Кути І. Львівська область, Мостиський район. Кілька фрагментів кераміки знайдено на відстані 300 м на захід від села і на відстані 70 м на південь від глиняного кар'єру цегельного заводу у Судовій Вишні на видовженому пагорбі лівого берега р. Вишні та місці вигину її русла. Розвідки В. Гупало та Н. Булик у 2004 р. Матеріали зберігаються в Інституті українознавства ім. І. Крип'якевича НАН України.

Гупало, Булик, 2006, с. 250.

163. Кути ІІІ. Львівська область, Мостиський район. На західній околиці села на високому лівому березі р. Вишні, на місці, де її русло утворює вузьке гостре коліно, на площі ділянки 100×100 м зібрано значну кількість кераміки та уламок ножоподібної крем'яної пластини. Розвідки В. Гупало та Н. Булик у 2004 р. Матеріали зберігаються в Інституті українознавства ім. І. Крип'якевича НАН України.

Гупало, Булик, 2006, с. 250.

164. Лагодів. Львівська область, Перемишлянський район. Поблизу села в урочищі “Липовиця” на одному з відрогів гористої гряди у шурфі виявлено уламки кераміки КЛП. Дослідження Л. Крушельницької у 1965 р.

Археологічні пам'ятки..., 1981, с. 183; Михальчишин, 1993, с. 32.

165. Ладинь. Волинська область, Любомильський район. На околиці села на мисі знайдено 34 фрагменти кераміки. Розвідки А. Цинкаловського у 1934 р. Матеріали зберігаються в Державному археологічному музеї м. Варшави.

Jazdżewski, 1936, s. 451, tabl. LXXIII: 720; Głosik, 1962, s. 170.

166. Ланівка. Львівська область, Стрийський район. На околиці села знайдено крем'яну сокиру трапецієподібної форми, яка зберігається у Стрийському краєзнавчому музеї “Верховина”.

167. Лани. Львівська область, Перемишлянський район. Знаходиться на відстані 1 км на південний захід від села навпроти школи в урочищі “Липи” на пологому схилі правого берега р. Боберки (висота берега 3–4 м над заплавою річки). Знайдено уламки кераміки, крем'яні відщепи, січення пластин і окремі знаряддя праці на аналогічних сколах. Пам'ятку відкрив В. Конопля у 1987 р. і повторно обстежив у 1995 р.

Конопля, 1996, с. 23; Інформація В. Коноплі.

168. Лежниця. Волинська область, Іваничівський район. Багатошарова пам'ятка розташована на відстані 0,5 км на південний захід від села в урочищі “Чуб” на пагорбі (його площа 350×200 м) з півдня і заходу оточеного долиною р. Західний Буг, з півночі безіменним струмком, а з північного сходу – ярмом. Зафіксовано ряд об'єктів та зібрано значну кількість виробів з кераміки, кременю і кістки (рис. 12; 55–57; 84: 4–14; 86: 8, 9; 87: 1, 2, 6; 89: 5; 91: 7; 95: 8–11; 96; 97; 103: 8; 112). Дослідження О. Цинкаловського у 1933–1934 рр. та розкопки М. Пелещишина у 1962 р. (165 м²). Матеріали досліджень О. Цинкаловського зберігаються у Державному археологічному музеї м. Варшави, а досліджень М. Пелещишина – в Інституті українознавства ім. І. Крип'якевича НАН України.

Jazdżewski, 1936, s. 450, tabl. LXXIII: 715; Пастернак, 1937, с. 251; Цинкаловський 1937, с. 234; Kostrzewski, 1939, s. 145; Jazdowska-Król, 1960, s. 201–213; Cynkałowski, 1961, s. 34, tabl. VII: 1–2; Głosik, 1962, s. 147–148, tabl. IX: 5; Пелещишин, 1962б; 1966, с. 146–156; Balcer 1975, s. 327; Археологічні пам'ятки..., 1981, с. 188.

169. Лежниця. Волинська область, Іваничівський район. Багатошарова пам'ятка знаходиться в урочищі “Попова Гора” на плато з крутими схилами (площа плато 300×70 м). Культурний шар із знахідками

КЛП виявлено на глибині 0,4–0,5 м від сучасної поверхні (рис. 21: 1–7). Дослідження І. Михальчишина у 1983 р. Матеріали зберігаються в Інституті українознавства ім. І. Крип'якевича НАН України. *Михальчишин, 1985а, с. 319; Гавінський, 2011, с. 369, рис. 4: 2–9.*

170. Лежниця. Волинська область, Іваничівський район. Знаходиться на відстані 1 км на південний захід від села на мисі (четвертому в ряді), оточеному болотом. Під час шурфувань знайдено кераміку КЛП. Дослідження І. Михальчишина у 1982 р. *Михальчишин, 1984, с. 229.*

171. Листвин. Рівненська область, Дубенський район. Поселення трипільської культури розташоване на високому пагорбі в урочищі “Гострий Горб” трикутної форми, пагорбі, який межує з напільного боку з глибоким яром, із якого бере початок невеликий струмок. Знайдено кераміку КЛП. Розвідкові шурфування Ю. Захарука у 1952 р., розкопки М. Пелещишина у 1967, 1970, 1971, 1975, 1985 рр. (1150 м²). Матеріали зберігаються в Інституті українознавства ім. І. Крип'якевича НАН України та Львівському національному університеті ім. І. Франка. *Пелещишин, 1970; 1971, с. 235; 1972, с. 105–106; 1976, с. 357–376; 1997 в, с. 13, 56–90; 1998в, с. 91–97; Пелещишин, Чайка, 1972, с. 314–315; Археологічні пам'ятки..., 1981, с. 248; Jastrzębski, 1989, s. 122; Позіховський 2005, с. 286–289.*

172. Литовеж 1. Волинська область, Іваничівський район. Знаходиться на відстані 1 км на південний захід від села в урочищі “Замчисько” на пагорбі правого берега р. Західний Буг (висота пагорба 15 м над рівнем річки). Внаслідок розвідок А. Цинкаловського в 1930-х рр. у відслоненнях ґрунту виявлено сліди ям, знайдено цілу посудину, фрагменти кераміки та крем'яні вироби (рис. 38: 4–8). У 1979 р. шурфування проводив Р. Чайка. На гл. 0,6–0,8 м знайдено фрагменти кераміки КЛП та трипільської культури. У 1981 році обстеження проводили М. Пелещишин, Г. Охріменко та Л. Пучковський. Матеріали зберігаються в Інституті українознавства ім. І. Крип'якевича НАН України та Волинському краєзнавчому музеї. *Цинкаловський, 1937, с. 235–236; Sunkalowski, 1961, s. 34; Чайка, 1980, с. 350–351; Бучак, Заклекта, Охріменко, 2002, с. 461.*

173. Литовеж 2. Волинська область, Іваничівський район. На відстані 1 км у північно-західній околиці села на правому березі р. Західний Буг в урочищі “Куминка” на площі ділянки 90×40 м зібрано фрагменти кераміки. Розвідки А. Цинкаловського у 1930-х рр. та Г. Охріменка у 1979 р. (рис. 40: 37–39; 41: 1–6). Матеріали зберігаються в Інституті українознавства ім. І. Крип'якевича НАН України та Волинському краєзнавчому музеї. *Охріменко, 1980, с. 320; Бучак, Заклекта, Охріменко, 2002., с. 461, рис. 9.*

174. Литовеж 3. Волинська область, Іваничівський район. У північній околиці села в урочищі “Корчунок” на площі 40×50 м знайдено кілька десятків фрагментів кераміки, крем'яні знаряддя та рештки виробництва (рис. 40: 4). Розвідки Г. Охріменка у 1979 р. Матеріали зберігаються у Волинському краєзнавчому музеї. *Охріменко, 1980, с. 320; Бучак, Заклекта, Охріменко, 2002., с. 462, рис. 4: 7.*

175. Литовеж. Волинська область, Іваничівський район. В околицях села знайдено кам'яну сокиру з грибоподібним обухом. *Маркус, Охріменко, 2006, рис. 3. 15: 1.*

176. Лози. Тернопільська область, Збарзський район. На поселені трипільської культури, яке розташоване на краю тераси лівого берега р. Горинь, в урочищі виявлено кераміку КЛП. Розвідки В. Савича у 1968 р, розкопки М. Пелещишина у 1969 р. (232 м²). *Пелещишин, 1973а, с. 62, рис. 4: 15.*

177. Лудин. Волинська область, Володимир-Волинський район. У 1931 р. під час ремонту дороги на її узбіччі знайдено скарб крем'яних пластин, вага яких – 2 пуди (32 кг), середня довжина – коло 20 см та фрагмент посудини. *Сункаловський, 1961, s. 34; Цинкаловський, 1937, с. 238; Археологічні пам'ятки..., 1981, с. 186.*

178. Луцьк. Волинська область, районний центр. У місцевості Красне виявлено посудину на зразок амфори, яка зберігається в Державному археологічному музеї м. Варшави.
Jażdżewski, 1936, s. 450, Tabl. LXXIII: 712; Synkalowski, 1961, s. 34.

179. Луцьк. Волинська область, районний центр. На території міста знайдено крем'яну сокиру, яка зберігається у Волинському краєзнавчому музеї.
Маркус, Охріменко, 2010, рис. 2. 139: 1.

180. Любеля, хутір Бесіди. Львівська область, Жовківський район. Знаходиться на лівому березі р. Біла неподалік від моста. Знайдено уламки кераміки та вироби з кременю. Розвідки м. Пелещишина у 1980 р.
Пелещишин, 1983, с. 305; 1999, с. 171; Михальчишин, 1993, с. 21.

181. Львів. На початку ХХ ст. біля церкви “Знесіння” знайдено крем'яну сокиру трапецієподібної форми (її розміри 120×40×59×30 см, рис. 100: 10). Зберігається у Львівському історичному музеї.
Janusz, 1913, s. 78, 80; Конопля, 2008, с. 3, рис. 1: 3.

182. Львів. Під час земляних робіт на вулиці А. Потоцького, 33 (тепер вул. Генерала Чупринки) випадково виявлено крем'яну сокиру трапецієподібної форми. Зберігається у Львівському історичному музеї.
Janusz, 1913, s. 79–80, рис. 10; Конопля, 2008, с. 3, рис. 1: 1.

183. Львів. У 1910 р. на вулиці Левандівка за Городоцькою рогаткою на гл. 1,82 м випадково знайдено крем'яну сокиру трапецієподібної форми завдовжки 20 см (рис. 100: 4). Зберігається у Львівському історичному музеї.
Конопля, 2008, с. 3, рис. 1: 1; Janusz, 1913, s. 78–79, рис. 10.

184. Львів. На початку ХХ ст. на відстані 100 м на північний схід від вул. Кульпарківська 153 в місцевості “Вулька” випадково знайдено крем'яну сокиру (її розміри 148×16×65×35 см, рис. 100: 8). Зберігається у Львівському історичному музеї.
Janusz, 1913, s. 78, 80, рис. 10; Конопля, 2008, с. 3, рис. 2: 3.

185. Львів. Нині зруйноване поселення КЛП знаходилось на Замковій Горі (390 м н. р. м.) в урочищі “Високий Замок”. Перші знахідки виявив А. Шнайдер у 1986 р. під час насипу кургану на честь 300-ліття Люблінської унії (рис. 3). Було виявлено крем'яні вироби та кам'яну сокиру гудзикоподібного типу, яка до Другої світової війни зберігалась в Музеї Любомирських у Львові під № 1662. У 1955–1956 рр. розкопки Замкової Гори проводив О. Ратич. На рівнинній ділянці перед курганом разом із матеріалами давньоруського часу виявлено фрагменти кераміки КЛП (рис. 29: 6–13; 30). Матеріали зберігаються в Інституті українознавства ім. І. Крип'якевича НАН України.
Janusz, 1913, s. 66–73; 1918, s. 167, 168; Kozłowski, 1924, s. 99, 179, табл I: 7; Jażdżewski, 1936, s. 451; Ратич, 1957, с. 23; Ратич, 1961, с. 116; Багрий, Могытыч, Свешников, 1977, с. 264; Археологічні пам'ятки..., 1981, с. 183; Михальчишин, 1993, с. 27; Конопля, 2008, с. 3–5; Мацкевий, 2008, с. 74; Гавінський, 2011, с. 363–366, рис. 1, 2.

186. Майнич 3. Львівська область, Самбірський район. Багатошарова пам'ятка розташована на краю низької надзаплавної тераси Дністра, яка знаходиться на відстані 200 м на північ від північного краю села. В результаті розкопок знайдено 30 фрагментів кераміки КЛП (рис. 23: 5, 6, 8, 9). Дослідження В. Циглика та Р. Грибовича у 1998–2000 рр., відбувались в рамках українсько-польської експедиції. Матеріали зберігаються в Інституті українознавства ім. І. Крип'якевича НАН України.
Суhylyk, Hrybowuĉ, Machnik, 2006, s. 174–175, fig. 11: 3–4, 7–8.

187. Майнич 4. Львівська область, Самбірський район. Багатошарове поселення розміщене на краю низької надзаплавної тераси Дністра на відстані 100 м на захід від пункту Майничі 3. Виявлено одну яму (№ 1), зібрано незначну кількість кераміки (рис. 15: 3; 23: 7, 10, 13). Розкопки В. Циглика та Р. Грибовича у 1998–2000 рр., відбувались в рамках українсько-польської експедиції. Матеріали зберігаються в Інституті українознавства ім. І. Крип'якевича НАН України.
Суhylyk, Hrybowuĉ, Machnik, 2006, s. 178, 187, 189, fig. 15: 27: 3–5.

188. Малі Грибовичі. Львівська область, Жовківський район. Поселення знаходиться у південно-західній околиці села в урочищі “Чорна Гора” (рис. 8) на південній частині високого пагорба (340 м н. р. м.), який зі сходу межує з широкою болотистою заплавою Яричівського каналу. Виявлено близько 30 ям житлового та господарського характеру, зібрано значну кількість артефактів (рис. 8: 2; 9; 10). На початку XX ст. обстеження пам’ятки здійснював Я. Білінкевич, у 1908 р. К. Гадачек, а у 1933, 1934 рр. розкопки проводив М. Смішко (1200 м²) (рис. 42–50; 81; 85: 5, 6; 86: 1–7; 87: 3; 88: 6, 7, 10; 89: 9, 13; 94; 103: 4–6; 105: 4, 7; 113: 3, 4). У 1985 р пам’ятку вивчав М. Пелецишин (120 м²), а в другій половині 1980-х рр. шурфування здійснював О. Корчинський. Матеріали зберігаються у Львівському історичному музеї.

Nadaczek, 1909, s. 3; Janusz, 1913, s. 56–57; 1918, s. 166; Śmiszko, 1934a; 1934b; 1934c; Смішко, 1937; Смішко, Пелецишин, 1962, с. 28–43; Пелецишин, 1987, с. 389; Корчинський, 1998, с. 72; Korczyński, 2000, s. 72, 73, 76, гус. 3; Гавінський, Піцишин, 2008; Гавінський, 2009; Інформація О. Корчинського.

189. Малі Ланки. Львівська область, Перемишлянський район. Ретушовану пластину та кінцевий скребок виявлено у південно-східній околиці села в урочищі “Камінки”. Розвідки Р. Береста, П. Довганя та В. Рудого у 1995 р.

Берест, Довгань, Рудий, 1996, с. 6.

190. Малі Новосілки 2. Львівська область, Мостиський район. На відстані 300 м на схід від села і 30 м на схід від вершини пагорба (255,5 м н. р. м.) на схилі пагорба, висота якого зменшується до місця злиття двох безіменних допливів р. Бухти, на ділянці, площа якої 120×100 м, знайдено п’ять фрагментів кераміки і три крем’яні відщепи. Розвідки українсько-польської експедиції у 2004 р. Матеріали зберігаються в Інституті українознавства ім. І. Крип’якевича НАН України.

Павлів, Петегурич, 2005, с. 4.

191. Малі Підліски 1. Львівська область, Жовківський район. Пам’ятка розташована на відстані 400 м на захід від с. Ситихів, на відстані 350–400 м на північ від дороги Ситихів-Малі Підліски. Займає західну частину підвищення, яке видовжене у напрямку схід-захід. Із західного та східного боку протікають безіменні струмки, а з півдня пролягає заболочена торфова долина. Поверхня пагорба рівнинна, за винятком її узвишся в південно-західній частині. Розкопано ділянку, яка має площу 690 м², встановлено, що значна частина пам’ятки розорана. Зафіксовано три об’єкти, знайдено 20 фрагментів кераміки та значну кількість крем’яних виробів. Рятівні розкопки Рятівної археологічної служби в зоні будівництва автомобільної дороги Львів-Краковець, 2005 р.

Войцешук, Милян, Осаульчук, 2007, с. 24.

192. Малі Підліски 3. Львівська область, Жовківський район. Знаходиться на відстані 300–400 м на північ від села, на відстані 150–200 м на схід від автодороги Львів-Луцьк. Займає північні схили підвищення, до якого прилягає зволожена торфова долина. Відкрито площу 235 м². Встановлено, що культурний шар майже повністю зруйнований глибокою оранкою. Знайдено дев’ять фрагментів кераміки. Рятівні розкопки Рятівної археологічної служби в зоні будівництва автомобільної дороги Львів-Краковець, 2005 р.

Войцешук, Милян, Осаульчук, 2007, с. 24, 26, рис. 4.

193. Маркостав. Волинська область, Володимиро-Волинський район. Окремі фрагменти кераміки та вироби з кременю зібрано на відстані 0,5 км від південно-західної околиці села на правому корінному березі р. Луга. Розвідки В. Бучака, П. Заклекти та Г. Охріменка у 1979 і 1980 рр. (рис. 40: 5–7).

Заклекта, 1981, с. 248; Бучак, Заклекта, Охріменко, 2002, с. 460, рис. 7: 4; 8: 4–5; усна інформація Г. Охріменка.

194. Маркостав 2. Волинська область, Володимиро-Волинський район. Незначну кількість кераміки знайдено у північно-західній частині розлогого пагорба, який розташований на місці злиття р. Луга та Свинорийки. Розвідки В. Бучака, П. Заклекти та Г. Охріменка. Матеріали зберігаються у Волинському краєзнавчому музеї.

Заклета 1981, с. 248; Бучак, Заклета, Охріменко, 2002, с. 460; усна інформація Г. Охріменка.

-
- 195. Маркостав.** Волинська область, Володимиро-Волинський район. На краю тераси правого берега р. Луга в урочищі “Дворисько” виявлено десять фрагментів кераміки та окремі вироби з кременю. Розвідки В. Коноплі у 1990-х рр.
Конопля, Златогорський, 2012, с. 26.
- 196. Маркостав.** Волинська область, Володимиро-Волинський район. Знахідки кераміки та кременю виявлено на краю тераси лівого берега р. Свинорійка в урочищі “Нивки”. Розвідки В. Коноплі у 1990-х рр.
Конопля, Златогорський, 2012, с. 25–26; усна інформація В. Коноплі.
- 197. Маркостав.** Волинська область, Володимиро-Волинський район. Фрагменти посуду та вироби з кременю зібрано на краю тераси на правому високому березі р. Луга (омиває берег із трьох боків) в урочищі “Острівки Перші”. Розвідки В. Коноплі у 1990-х рр.
Конопля, Златогорський, 2012, с. 26; усна інформація В. Коноплі.
- 198. Маркостав.** Волинська область, Володимиро-Волинський район. Знаходиться на краю тераси на місці злиття р. Луга та Свинорійка в урочищі “Старе Село” або “Сад”. Знахідки кераміки та кременю. Розвідки В. Коноплі у 1990-х рр.
Конопля, Златогорський, 2012, с. 25; усна інформація В. Коноплі.
- 199. Межиріч-Монастир.** Рівненська область, Острозький район. На краю тераси, оточеної з трьох боків заплавою р. Вілії, знайдено кераміку КЛП. Розвідки О. Позіховського у 1994 р. Матеріали зберігаються у Державному історико-культурному заповіднику м. Острога.
Усна інформація О. Позіховського.
- 200. Межиріч.** Рівненська область, Острозький район. На поселенні трипільської культури, яке розміщене на краю тераси лівого берега р. Вілія, в урочищі “Вигін–Ферми” виявлено кераміку КЛП. Розкопки О. Позіховського у 2008–2010 рр. Матеріали зберігаються у Державному історико-культурному заповіднику м. Острога.
Позіховський, Вертелецький, 2010, с. 329–330; Позіховський, Бондарчук, Вертелецький, 2011, с. 268; Pasterkiewicz, Pozikhovski, Rybicka..., 2013, s. 251–259.
- 201. Міженець.** Львівська область, Старосамбірський район. В околиці села під час дослідження кургану тщинецької культури знайдено пляшкоподібну посудину (рис. 22: 11). Розкопки К. Гадачека у 1912 р. Зберігається у Львівському історичному музеї під № 1762.
Janusz, 1918, s. 181; Sulimirski, 1968, s. 127 (№ 22), plate 7: 10; Jażdżewski, 1936, s. 261, 451; Kozłowski, 1939, s. 21, 22, tabl. VI: 13; Свешніков, 1976, с. 76; Археологічні пам’ятки..., 1981, с. 189; Михальчишин, 1993, с. 48.
- 202. Міхале.** Волинська область, Іваничівський район. На околиці села знайдено фрагменти кераміки. Розвідки О. Цинкаловського.
Сункаловський, 1961, с. 34.
- 203. Милятин III.** Львівська область, Мостиський район. Знаходиться у південно-східній околиці села в урочищі “Саматарія” на пологих схилах пагорба, який здіймається над вузькою заплавою лівого берега потічка. Знахідки кераміки зібрано на поверхні приватних ділянок, площа яких 450×100 м. Розвідки В. Гупало у 2006 р. Матеріали зберігаються в Інституті українознавства ім. І. Крип’якевича НАН України.
Гупало, 2007, с. 385.
- 204. Млиниська (Млинище) 2.** Волинська область, Іваничівський район. Знахідки кераміки. Розвідки О. Цинкаловського. Матеріали зберігаються в Державному археологічному музеї м. Варшави.
Jażdżewski, 1936, s. 450, tabl. LXXIII: 717; Głosik, 1962, s. 156.
- 205. Мовників.** Волинська область, Іваничівський район. Окремі знахідки кераміки виявлені на відстані 1,5 км на південний схід від села на березі р. Західний Буг. Розвідки П. Заклети у 1980 р.
Заклекта, 1981, с. 248; Бучак, Заклекта, Охріменко, 2002, с. 462.
-

-
- 206. Могиляни.** Рівненська область, Острозький район. Під час будівництва школи знайдено амфору КЛП. Зберігається у Державному історико-культурному заповіднику м. Острога.
Усна інформація О. Позіховського.
- 207. Могиляни.** Рівненська область, Острозький район. На поселенні трипільської культури, яке розміщене на низькому піщаному мисі у широкій долині р. Вілія, в урочищі “Топільське Озеро” знайдено кераміку КЛП. Розвідки О. Позіховського у 1996 р. Матеріали зберігаються у Державному історико-культурному заповіднику м. Острога.
Позіховський, 1998, с. 142; 2005, с. 286, рис. 3: 1; Pasterkiewicz W, Pozikhovski A., Rybicka..., 2013, s. 265–268.
- 208. Могиляни.** Рівненська область, Острозький район. Фрагмент орнаментованого горщика КЛП виявлено на піщаному пагорбі у широкій долині р. Вілія. Розвідки О. Позіховського у 1990-х рр. Зберігається у Державному історико-культурному заповіднику м. Острога.
Позіховський, 2005, рис. 1: 1; Pasterkiewicz W, Pozikhovski A., Rybicka..., 2013, s. 268, рис. 13.
- 209. Молотів.** Львівська область, Жидачівський район. Знахідки кераміки (рис. 36: 9).
Пелецишин, 1999а, с. 103–110, рис. 16, 17.
- 210. Монастир-Лішнянський I.** Львівська область, Дрогобицький район. У 1993 р. в урочищі “Погарище” під час копання фундаменту у садибі Б. В. Ярошинського виявлено кERM’яну сокиру КЛП, яка зберігається у Дрогобицькому краєзнавчому музеї.
Мацкевий, Козак 2010, с. 103, рис. 32.
- 211. Монастир-Лішнянський II.** Львівська область, Дрогобицький район. Крем’яну сокиру та ніж знайдено в урочищі “Поклад” на відстані 20 м від шосейної дороги, яка веде від с. Монастир-Лішнянський до с. Медвежа і займає край яру, який називають “Підвознік”. Обстеження В. Т. Ярошинського та В. Й. Козака у 1993 р. Матеріали зберігаються у Дрогобицькому краєзнавчому музеї.
Мацкевий, Козак 2010, с. 103, рис. 33.
- 212. Муроване.** Львівська область, Старосамбірський район. У 1928 р. в околиці села під час оранки випадково знайдено крем’яну сокиру. До другої світової війни зберігалась у музеї “Бойківщина” м. Самбора.
Кобільник, 1931, с. 35, табл. 1; Cyhylyk, Machnik, 1993–1994, s. 208; Machnik, Cyhylyk, Hrybovych..., 2006, s. 120–122, 120, fig. 8:2.
- 213. Невір.** Волинська область, Любешівський район. На березі р. Прип’ять на мисі коло мосту знайдено фрагменти кераміки (рис. 22: 4). Розвідка Полянського у 1931 р. Матеріали зберігаються в Державному археологічному музеї м. Варшави.
Sulimirski, 1935, s. 26; Jażdżewski, 1936, s. 220, tabl. LI, rys. 938; Cynkałowski, 1961, s. 34; Głosik, 1962, s. 158–159; Археологічні пам’ятки..., 1981, с. 188.
- 214. Невір.** Волинська область, Любешівський район. Знаходиться на лівому березі р. Прип’ять. Розвідки В. Артюха та Л. Мацкевого у 1985–1986 рр.
Охріменко, 2006, с. 443.
- 215. Невір.** Волинська область, Любешівський район. Пам’ятка розміщена поблизу озера Волянське на узвишші неподалік колишнього с. Харабище на північний захід від с. Невір. Відкрите у 1932 р., додатково обстежив у 1963 р. В. Ф. Ісаєнко.
Археологічні пам’ятки..., 1981, с. 189.
- 216. Нехвороща.** Волинська область, Володимир-Волинський район. На березі р. Свинорийки О. Цинкаловський зібрав фрагменти кераміки.
Cynkałowski 1961, s. 32–33.
- 217. Нижні Гаї.** Львівська область, Дрогобицький район. Знаходиться у північній околиці села в урочищі “Могилки” на вершині плаского розлогого пагорба (324 м н. р. м.), висота якого зменшується у південно-
-

східному напрямі. Під час дослідження курганів культури шнурової кераміки (№7, 9, 10) виявлено окремі предмети КЛП, зокрема частину кам'яної сокири (рис. 103: 7). Розкопки українсько-польської експедиції у 2000 та 2001 рр. Матеріали зберігаються в Інституті українознавства ім. І. Крип'якевича НАН України.

Machnik, 2002, s. 254–255; 2003, s. 225–228; Павлів, Петегурич, Принада, 2004, с. 56–63; Махнік, Павлів, Петегурич, 2011, с. 51, 105–107, 132, 134, 135, рис. 17: 7; 21: 1; 30: 1, 2.

218. Низи І. Львівська область, Сокальський район. Пам'ятка знаходиться на відстані 0,7 км на північний захід від села на частково зруйнованій кар'єром піщаній дюні, що на правому березі р. Солокії. Розвідки М. Пелещишина у 1985 р.

Пелещишин, 1987, с. 390.

219. Никловичі 8. Львівська область, Самбірський район. У північно-східній частині села на відстані 50 м на північний захід від закритого кар'єру у південній частині високого горбистого пасма на приватних орних ділянках, які мають площу 50×40 м, знайдено чотири фрагменти кераміки. Розвідки Археологічної експедиції Інституту українознавства ім. І. Крип'якевича НАН України, 2011 р. Матеріали зберігаються в Історико-краєзнавчому музеї м. Винники.

Ситник, Гавінський, Лукомський..., 2012, с. 149, рис. рис. 1, 2; 12: 5; Гавінський, Лукомський, 2013, с. 248, рис. 4: 16.

220. Нисмичі 4. Львівська область, Сокальський район. Два фрагменти орнаментованих вінець та крем'яний різець знайдено на відстані 0,9 км на південь від села на підвищенні лівого берега р. Варенжанки у колись заболоченій заплаві, 0,1 км від її сучасного русла та 4 м над рівнем долини. Розвідки Рятівної археологічної служби НАН України у 2003 р.

Осаульчук, Войцешук, Івановський..., 2004, с. 287, рис. 9; 22: 8, 9.

221. Нисмичі 15. Львівська область, Сокальський район. На терасі лівого берега р. Варенжанка виявлено одинадцять уламків кераміки та три вироби з кременю. Розвідки Рятівної археологічної служби НАН України та Замойського музею у 2011 р.

Kuśnierz, Mylian, Osaulczuk..., 2011, s. 163, tabl. 37: 86 a-g, e.

222. Нова Вишва. Волинська область, Старовижівський район. В околиці села на мисі знайдено один фрагмент кераміки. Предмет зберігається в Державному археологічному музеї м. Варшави.

Głosik, 1962, s. 159.

223. Нова Воля (Божа Воля). Волинська область, Старовижівський район. Поблизу села на мисі знайдено чотори фрагменти кераміки. Р. Якимович отримав знахідки від невідомої особи. Матеріали зберігаються в Державному археологічному музеї м. Варшави.

Głosik, 1962, s. 130.

224. Нова Кам'янка. Львівська область, Жовківський район. На околиці села знайдено окремі вироби з кременю. Розвідки М. Пелещишина у 1980-х – початку 1990-х рр.

Пелещишин, 1997, с. 13.

225. Нова Чорторія. Житомирська область, Любарський район. Поселення трипільської культури розташоване на високому пагорбі правого берега р. Случ, який із трьох боків оточений глибокими ярами. На пам'ятці знайдено кераміку та глиняну сокирку КЛП (рис. 109: 10, 11). Розвідки В. Гончарова у 1948 р. та шурфування Ю. Захарука у 1949 р. (38 м²). Матеріали зберігаються в Інституті археології НАН України.

Захарук, 1956, с. 130–133; 1959, с. 65–66, рис. 6.

226. Новий Двір. Рівненська область, Рівненський район. На мисі болотистої заплави р. Устя виявлено окремі уламки кераміки КЛП. Інститут праісторії Віденського університету.

Sulimirski, 1968, s. 43, 51, 207, Mapa IV: 5.

227. Нововолинськ. Волинська область, Володимир-Волинський район. На території шахти № 4 знайдено окремі знахідки кераміки. Матеріали зберігаються у Львівському національному університеті імені І. Франка.

Археологічні пам'ятки ..., 1981, с. 190.

228. Новомалин. Рівненська область, Острозький район. На краю тераси лівого берега р. Збитинка в урочищі “Подобанка” виявлено кераміку КЛП. Розвідки Д. Вертелецького у 2012 р. Матеріали зберігаються у Державному історико-культурному заповіднику м. Острога.

Усна інформація Д. Вертелецького.

229. Новосілки. Волинська область, Маневицький район. Окремі фрагменти кераміки зібрано на краю тераси лівого берега р. Стир. Розвідки Г. Охріменка у 1980-х рр.

Усна інформація Г. Охріменка.

230. Осова. Рівненська область, Дубровицький район. На території села знайдено орнаментоване вінце КЛП.

Охріменко, Склярєнко, Охріменко, 2006, рис. 80: 13; усна інформація Г. Охріменка.

231. Острів. Львівська область, Буський район. Пам'ятка знаходиться на відстані 1 км на захід від села на плато правого обривистого берега р. Полтви. Знахідки виявлено на площі 80×20 м. Культурний шар простежено на глибині 25–40 см від нинішньої поверхні. Розвідки І. Михальчишина у 1991–1993 рр.

Михальчишин, 1994, с. 304.

232. Острог. Рівненська область, райцентр. На поселенні трипільської культури, яке розташоване на терасі лівого берега р. Вілія, у м. Острог на вулиці Академічна, 12 біля церкви Святого Миколая знайдено кераміку КЛП. Розкопки Б. Прищепи, О. Бондарчука та О. Позіховського у 2008–2009 рр. (266 м²). Матеріали зберігаються у Державному історико-культурному заповіднику м. Острога.

Прищєпа, Бондарчук, Позіховський, 2009, с. 335–337; Pasterkiewicz, Pozikhovski, Rybicka..., 2013, s. 277, рис. 20: 1.

233. Острог. Рівненська область, райцентр. На перехресті вулиць Островського та Яворницького на краю тераси лівого берега р. Вілія виявлено кераміку КЛП. Розкопки О. Бондарчука та О. Позіховського у 2009 рр. (266 м²). Матеріали зберігаються у Державному історико-культурному заповіднику м. Острога.

Pasterkiewicz, Pozikhovski, Rybicka..., 2013, s. 281, рис. 20: 2–5.

234. Острог. Рівненська область, райцентр. Кераміку КЛП знайдено на краю тераси лівого берега р. Вілія в урочищі “Земан”. Розкопки О. Позіховського у 2010 рр. (600 м²). Матеріали зберігаються у Державному історико-культурному заповіднику м. Острога.

Позіховський, Бондарчук, Вертелецький, 2011, с. 268; Pasterkiewicz, Pozikhovski, Rybicka..., 2013, s. 273, рис. 19.

235. Отиневичі. Львівська область, Жидачівський район. Багатошарова пам'ятка знаходиться на відстані 0,5 км на південний схід від села в урочищі “Кузьгора” на пагорбі, який здіймається на висоту 25–30 м над широкою лівою заплавою р. Луга, знайдено незначну кількість кераміки КЛП. Пам'ятку відкрив М. Пелецишин у 1978 р. (рис. 36: 10–12; 83: 14), розкопки проводили В. Конопля у 1993 р. та українсько-польська експедиція у 2013 р. (42 м²). Матеріали з останнього року досліджень зберігаються в Історико-краєзнавчому музеї м. Винники.

Михальчишин, 1993, с. 18; Пелецишин, 1999а, с. 104, 106, рис. 16, 17; Пелецишин, Михальчишин, Корчинський, 1979, с. 385; Гавінський, Пастеркевич, Рогожинський, 2014. – с. 179; 2014а, с. 49, рис. 1: 3.

236. Павлів. Львівська область, Радехівський район. На мисі у східній околиці села знайдено крем'яну сокиру, пластину та фрагменти кераміки. Розвідки Я. Брика у 1923 р.

Брук, s. 54, tabl. II: 32, 34; III: 16.

237. Павлів III. Львівська область, Радехівський район. Пам'ятку виявлено на відстані 2 км на захід від села.

Артюх, Конопля, Мацкевой..., 1977, с. 263.

238. Передільниця. Львівська область, Старосамбірський район. Пам'ятка знаходиться на вершині та північних пологіх схилах плаского пагорба, вздовж якого протікає безіменний доплив р. Бібіски. У 1930-х рр. під час земляних робіт випадково знайдено вироби з кременю (рис. 95: 1–7). Матеріали зберігаються в Народному музеї м. Перемишля.

Koperski, 1973, s. 34, 42, 46.

239. Пересопниця. Рівненська область, Рівненський район. В середовищі трипільської культури знайдено три фрагменти кераміки та кам'яну сокиру КЛП. До Другої світової війни матеріали зберігались в Археологічному музеї Наукового товариства Шевченка.

Пастернак, 1937, с. 252; Sunkalowski, 1961, s. 34.

240. Підгородище. Львівська область, Перемишлянський район. Багатошарова пам'ятка розташована у південній околиці села на горі Камула (471 м н. р. м.) в урочищі "Підкамуля". Культурний шар поселення КЛП покритий горизонтом давньоруського городища. Знайдено незначну кількість кераміки та крем'яних виробів. Розвідки І. Свешнікова у 1952 р та М. Пелещишина і Р. Чайки у 1973 р. Розкопки О. Корчинського у 1989 р, Р. Береста і В. Рудого у 1997 р. (100 м²) та М. Филипчука у 2005 р. (100 м²). Матеріали зберігаються у Львівському історичному музеї, Львівському національному університеті ім. І. Франка, Інституті українознавства ім. І. Крип'якевича НАН України та Історико-краєзнавчому музеї м. Винники.

Свешніков, 1976, с. 62; Археологічні пам'ятки..., 1981, с. 183; Берест, 1998, с. 24–30; Филипчук 2007, с. 114–115; усна інформація Р. Береста.

241. Пісочне 1. Львівська область, Сокальський район. У північно-західній околиці села вздовж високого (4,5–5 м) лівого берега р. Західний Буг на площі 250×600 м знайдено п'ять фрагментів кераміки та крем'яну сокиру. Розвідки О. Сілаєва, Н. Білас та Т. Остапика у 2010 р.

Сілаєв, Білас, Остапик, 2010, с. 272, рис. 11: 10; Остапик, Сілаєв, Білас, 2011, с. 253.

242. Піща 2. Волинська область, Любомильський район. Три фрагменти кераміки зібрано на східній околиці села на березі болотистої заплави, що біля с. Велика Піща. Розвідки М. Прочинського у 1928 р. Матеріали зберігаються в Державному археологічному музеї м. Варшави.

Głosik, 1962, s. 162; Археологічні пам'ятки..., 1981, с. 188.

243. Пнікут. Львівська область, Мостиський район. У 2007 р. під час вибирання ґрунту із насипу кургану, який знаходиться у лісі між селами Пнікут, Боляновичі та Томановичі, знайдено фрагмент вінця посудини КЛП (рис. 22: 20).

Усна інформація В. Коноплі.

244. Положеве. Волинська область, Шацький район. Пам'ятку виявлено на правому березі р. Прип'ять. Розвідки Р. Самощука та А. Сковчиляса у 1978–1979 рр.

Охріменко, 2006, с. 443.

245. Потелич. Львівська область, Жовківський район. Знаходиться у північно-східній околиці села на високій гряді на місці давньоруського городища. Пам'ятка відкрита у 1930-х рр. У 1973 р обстеження провів М. Пелещишин. Матеріали з 1930-х рр. зберігаються в Інституті українознавства ім. І. Крип'якевича НАН України (рис. 24, 25). Знайдено чималу кількість фрагментів кераміки та виробів з кременю.

Пастернак, 1937, с. 252; Археологічні пам'ятки..., 1981, с. 184; Михальчишин, 1993, с. 22; Пелещишин, 1997, с. 12; Гавінський, 2013.

246. Поториця. Львівська область, Сокальський район. На відстані 2 км на південний захід від села у лісовому масиві в урочищі "Широка Лінія" під час впорядкування дороги у 2012 р. на гл. 0,4 м знайдено мідну сокиру (рис. 104: 4). Приватна колекція.

Бугай, Конопля, 2012, с. 92–93.

247. Почасвичі. Львівська область, Дрогобицький район. Крем'яну сокиру знайдено поблизу кургану, на якому встановлена триангуляційна вишка (330 м н. р. м.). Насип розташований на відстані 0,5 км на північний схід від перехрестя доріг Дрогобич–Стрий із шосе Трускавець–Львів. Обстеження З. Федьківа та В. Козака у 1975 р. Зберігається у Дрогобицькому краєзнавчому музеї.

Мацкевий, Козак 2010, с. 105, рис. 31.

248. Прийма 1. Львівська область, Миколаївський район. Багатошарова пам'ятка розташована на відстані 1 км на південний захід від села на мисі (лівому березі каньйону безіменного допливу р. Дністер) в урочищі “Німечча”. Печерно-скельний ансамбль має місцеву назву печера Біни (Дірява). Знаходиться на відстані 2,3 км на схід від русла Дністра і на відстані 1,2 км від шосе Миколаїв-Розділ, на ділянці між селами Розвадів і Верин. Верхня точка ансамблю (V ярус) представлена гротом і знаходиться на рівні 47 м від тальвегу балки (374 м н. р. м.). У гроті виявлено окремі фрагменти кераміки (рис. 22: 12–14). Дослідження Л. Мацкевого у 1993–2005 р. Матеріали зберігаються в Інституті українознавства ім. І. Крип'якевича НАН України.

Мацкевий, 1993, с. 55, рис. 10: 1, 2; 1998, с. 28; 2006, с. 278; Мацкевий, Лосик, Панахид, 2009, с. 80–101.

249. Протеси. Львівська область, Жидачівський район. Пам'ятка знаходиться у південній околиці села в урочищі “Гора Погоріла” (337 м н. р. м.), із західного боку якої протікає р. Болохівка. Місцеві мешканці неодноразово виявляли крем'яні сокири, частина яких зберігається у вчительки історії М. Гринцак (рис. 100: 2, 3). У 2009 р дослідження пам'ятки здійснювала українсько-польська експедиція (70 м²). Виявлено поодинокі уламки кераміки та вироби з кременю. Матеріали зберігаються в Історико-краєзнавчому музеї м. Винники.

Ситник, Гавінський, 2010, с. 6–8; Machnik, Pasterkiewicz, Pawliw..., 2009, s. 292; Hawinsky, Pasterkiewicz, 2013, s. 313–319.

250. Путятичі I. Львівська область, Городоцький район. Незначну кількість артефактів виявлено у північній околиці села на північ від церкви на високому пагорбі, який здіймається над широкою заплавою потічка. Розвідки В. Гупало у 2006 р. Матеріали зберігаються в Інституті українознавства ім. І. Крип'якевича НАН України.

Гупало, 2007, с. 385.

251. Путятичі III. Львівська область, Городоцький район. Поодинокі уламки кераміки знайдено на відстані 500 м на південний захід від села на південно-західних схилах горбистого мисоподібного підвищення, яке із заходу, півдня та сходу оточене широкими заплавами безіменних річок. Пам'ятка розташована на другій надзаплавній терасі лівого берега річки. Розвідки В. Гупало у 2006 р. Матеріали зберігаються в Інституті українознавства ім. І. Крип'якевича НАН України.

Гупало, 2007, с. 385.

252. П'ятидні. Волинська область, Володимир-Волинський район. На правому березі р. Луга навпроти села близько 700 м на північ від млину біля дороги знайдено кілька уламків кераміки (рис. 3: 5). Розвідки А. Цинкаловського у 1933 р. Матеріали зберігаються в Державному археологічному музеї м. Варшави.

Jazdżewski, 1936, s. 450, tabl. LXXIII: 718; Głosik, 1962, s. 161–162, tabl. XXV: 6.

253. П'ятидні. Волинська область, Володимир-Волинський район. Фрагменти кераміки та крем'яну сокиру знайдено на правому березі р. Луга. Розвідки П. Заклекти у 1980 р. Матеріали зберігаються у Волинському краєзнавчому музеї.

Заклекта 1981, с. 248; Конопля, Златогорський, 2012, с. 27; усна інформація В. Коноплі.

254. Раделичі I. Львівська область, Миколаївський район. Пам'ятка знаходиться на відстані 1,5 км на північний захід від села неподалік витоку р. Нежухівки в урочищі “Городище”. Розвідки Артюха В., Коноплі В., Мацкевого Л., Поцілуйка М. у 1976 р., розкопки В. Коноплі у 1981 р (612 м²) та знахідки місцевих мешканців. Окремі фрагменти кераміки зберігаються в Історико-краєзнавчому музеї м. Миколаєва.

Артюх, Конопля, Мацкевой, Поцилуйко, 1977, с. 262; Конопля, 1983, с. 272.

-
- 255. Раделичі.** Львівська область, Миколаївський район. Колекція крем'яних виробів, що їх виявили місцеві мешканці у 1960–70-х рр., зберігається в Історико-краєзнавчому музеї м. Миколаєва.
- 256. Рогожани.** Волинська область, Володимир-Волинський район. Під час земляних робіт випадково знайдено посудину КЛП, яка зберігається у Володимир-Волинському історичному музеї.
Охрименко, 1980, с. 320; Кучінко, Г. Охрименко 1991, рис. 3: 12; Бучак, Заклета, Охрименко, 2002, с. 459, рис. 7: 2; усна інформація Г. Охрименка.
- 257. Розваж.** Рівненська область, Острозький район. Матеріали КЛП виявлено на місі у долині р. Горинь в урочищі “Кошара”. Розкопки О. Позіховського у 1996–2007 рр. Предмети зберігаються у Державному історико-культурному заповіднику м. Острога.
Пелецишин, 1998с, с. 56, рис. 15: 6; Позіховський, Охрименко Г, Охрименко В., 2007; Pasterkiewicz, Pozik-hovski, Rybicka, 2013, s. 259, 265, rys. 9–11.
- 258. Ромош.** Львівська область, Сокальський район. Багатошарова пам'ятка розташована на відстані 1,5 км на захід від села на плато високого корінного правого берега р. Західний Буг в урочищі “Димниця”. Розкопки В. Барана у 1957 р. Знайдено фрагменти кераміки та вироби з кременю. Матеріали зберігаються в Інституті українознавства ім. І. Крип'якевича НАН України (рис. 26–29).
Свешніков, 1976, с. 74; Археологічні пам'ятки..., 1981, с. 186; Михальчишин, 1993, с. 45; Гавінський, 2014б.
- 259. Рудники.** Львівська область, Миколаївський район. Пам'ятка знаходиться на відстані 2 км на південний захід від села неподалік витоку р. Нежухівки в урочищі “Березів Груд”.
Артюх, Конопля, Мацкевой, Поцилуйко, 1977, с. 262.
- 260. Рудники.** Львівська область, Миколаївський район. Поселення розташоване на відстані 0,5 км на захід від села в урочищі “Монастирище” на мисоподібному уступі правого берега р. Нежухівки (лівий доплив Дністра). Висота уступу, на якому розташоване поселення, близько 10 м над рівнем заплави. Площа пам'ятки коло 2 га. На пам'ятці зафіксовано три об'єкти житлового характеру, які мали вигляд прямокутних завалів невеликих шматків обмазки, над якими виявлено культурний шар завтовшки 40 см. Речовий матеріал представлений значною кількістю кераміки та виробів з кременю: сокири, пластини, різці, відщепи (рис. 72–75; 83: 10–13, 16, 17; 98; 102). Розкопки В. Коноплі у 1983 р. (580 м²). Частина матеріалів зберігається в Інституті українознавства ім. І. Крип'якевича НАН України.
Конопля, 1985, с. 294; Конопля, Гавінський, 2013.
- 261. Рудники.** Львівська область, Миколаївський район. Колекція крем'яних пластин, які виявили місцеві мешканці у 1960–70-х рр. Знахідки зберігаються в Історико-краєзнавчому музеї м. Миколаєва.
- 262. Салаші І.** Львівська область, Яворівський район. Поблизу хутора Колонія знайдено кілька ретушованих крем'яних ножоподібних пластин. Дослідження археологічної експедиції Львівського національного університету ім. І. Франка у 1986–1989 рр.
Пелецишин, Рудий, 1992, с. 25, рис. 2, б.
- 263. Салаші ІІ.** Львівська область, Яворівський район. Неподалік хутора “Угрини” знайдено дві клиноподібні сокири. Дослідження археологічної експедиції ЛНУ у 1986–1989 рр.
Пелецишин, Рудий, 1992, с. 25, рис. 2: 1–3.
- 264. Свितязів.** Львівська область, Сокальський район. Зафіксовано яму з керамікою КЛП. Дослідження Л. Козловського у 1922 р.
Kozłowski, 1924, s. 178, тара I: 22a.
- 265. Свितязів.** Львівська область, Сокальський район. Пам'ятку, розміщену на високому березі р. Карбівки в урочищі “На світанку”, відкрито у 1922 р. У 1965 р. її обстеження проводили М. Пелецишин та І. Свешніков.
Свешніков, 1976, с. 74; История городов и сел..., 1978, с. 615; Археологічні пам'ятки..., 1981, с. 185; Михальчишин, 1993, с. 46.
-

266. Свितязь. Волинська область, Шацький район. Фрагменти кераміки та вироби з кременю зібрано на відстані 0,5 км на південь від села на південному березі о. Свितязь. Розвідки В. Артюха у 1978 р.
Артюх, 1980, с. 248; Охріменко, 2006, с. 443.

267. Середнє. Івано-Франківська область, Калуський район. Багатошарова пам'ятка розташована у західній околиці села на відстані 250 м від церкви в урочищі "Середнянська Гора" (330 м н. р. м.) на високому пагорбі, з південного боку якого протікає р. Болохівка. На пам'ятці виявлено окремі фрагменти кераміки. Розкопки українсько-польської експедиції у 2008–2010 рр. (1200 м²). Матеріали зберігаються в Історико-краєзнавчому музеї м. Винники.
Ситник, Гавінський, 2010а, с. 5–9, 14–15; Гавінський, 2011, с. 71, 72; Machnik, Pasterkiewicz, Pawliw..., 2009, s. 292; Hawinsky, Pasterkiewicz, 2013.

268. Сереховичі 2. Волинська область, Старовижівський район. В околиці села на мореновому пагорбі у грубому шарі піску знайдено кремій та один фрагмент кераміки. Розвідки А. Цинкаловського у 1933 р. Матеріали зберігаються в Державному археологічному музеї м. Варшави.
Jażdżewski, 1936, s. 221; Synkałowski, 1961, s. 35; Głosik, 1962, s. 165; Археологічні пам'ятки..., 1981, с. 188.

269. Ситихів. Львівська область, Жовківський район. Фрагменти кераміки та крем'яні вироби знайдено на краю високого плато на лівому березі р. Брюховичанки в урочищі "Біла гора". Розвідки М. Пелецишина у кінці 1980-х рр.
Михаличишин, 1993, с. 22; Пелецишин, 1997, с. 12–13.

270. Сіде. Львівська область, Самбірський район. Пам'ятка знаходиться на плоскому розлоговому пагорбі (360 м н. р. м.) в урочищі "Верхи", що між селами Сіде, Ралівка, Кульчиці і Нагірне. Під час дослідження курганного могильника культури шнурової кераміки знайдено шість фрагментів кераміки КЛП. Розвідки українсько-польської експедиції у 1996 р. Матеріали зберігаються в Інституті українознавства ім. І. Крип'якевича НАН України.
Циглик, Грибович, Гупало..., 1999, с. 191, 192; Machnik, Sosnowska, Cyhylyk, 1997, s. 14, 15, 16.

271. Сілець. Волинська область, Володимир-Волинський район. Окремі вироби з кераміки та кременю виявлено на краю тераси правого берега р. Луга в урочищі "Дмитрівщина Третя". Розвідки В. Коноплі у 1990-х рр.
Конопля, Златогорський, 2012, с. 29; усна інформація В. Коноплі.

272. Сілець. Волинська область, Володимир-Волинський район. Уламки кераміки зібрано на правому березі р. Луга. Розвідки В. Бучака у 1984 р.
Охріменко, 2006, с. 441; усна інформація Г. Охріменка.

273. Сілець. Львівська область, Дрогобицький район. На території села знайдено крем'яні пластини та сокири. Матеріали зберігаються в Археологічному музеї м. Кракова та Краєзнавчому музеї "Дрогобиччина".
Machnik, Pavliv, Petehyruč, 2006b, s. 229, fig. 2: 1, 8.

274. Сільце. Волинська область, Ковельський район. Знайдено крем'яну сокиру. Виріб зберігається у Волинському краєзнавчому музеї.
Маркус, Охріменко, 2010, рис. 2. 139: 2.

275. Скобелка. Волинська область, Горохівський район. На території села М. Кучінко знайшов крем'яну сокиру.
Кучінко, Охріменко 1991, с. 58; Охріменко, 2004, с. 185.

276. Соснина (раніше Біскупиці Шляхетські). Волинська область, Іваничівський район. В околицях села виявлено пам'ятку КЛП.
Кучінко, Охріменко, 1991, с. 62; Охріменко, 2004, с. 189.

277. Ставище (колись Вулька Качинська). Волинська область, Камінь-Каширський район. Три фрагменти кераміки виявлено на мисі біля р. Тур'я в урочищі “Княжа Гора”. Розвідки А. Цинкаловського у 1934 р. Матеріали зберігаються в Державному археологічному музеї м. Варшави.
Jażdżewski, 1936, s. 220–221; Cynkałowski, 1961, s. 35, Głosik, 1962, s. 170–171; Археологічні пам'ятки..., 1981, с. 189.

278. Ставки. Волинська область, Любомильський район. Знаходиться в околиці села на мисі поблизу струмка. Розвідки І. Михальчишина у 1983 р.
Охріменко, 2006, с. 443.

279. Ставчани І. Львівська область, Пустомитівський район. Багатошарову пам'ятку виявлено на відстані 50 м на південь від шосе Самбір-Львів від останніх будинків хутора Підгайці в урочищі “Заболоття”. Пам'ятка займає мис на місці злиття двох струмків, правих допливів р. Ставчанки. На площі, яка має близько 0,5 га, зібрано незначну кількість фрагментів кераміки (рис. 36: 4). Пам'ятку відкрив А. Гавінський у 2001 р. Матеріали зберігаються в Історико-краєзнавчому музеї м. Винники.
Гавінський, 2006, с. 262, рис. 3: 15.

280. Ставчани ІІ. Львівська область, Пустомитівський район. Багатошарову пам'ятку виявлено на відстані 100 м на південний захід від церкви на високому лівому підковоподібному березі р. Ставчанки в урочищі “Двориска (Бузькова гора)”. Пам'ятку відкрив В. Конопля у 1993 р. Поверхнєве обстеження проводив А. Гавінський у 2005 та 2008 рр. На площі, яка має близько 0,5 га, зібрано незначну кількість фрагментів кераміки та вироби з кременю (рис. 36: 2). Матеріали зберігаються в Історико-краєзнавчому музеї м. Винники.
Гавінський, 2006, с. 263; 2008, с. 64; 2010, с. 396, рис. 3: 1; Усна інформація В. Коноплі.

281. Ставчани ІV. Львівська область, Пустомитівський район. Багатошарову пам'ятку виявлено у центральній частині села на відстані 150 м на схід від церкви в урочищі “Виздра”. Пам'ятка займає високий пагорб над широкою лівою заплавою р. Ставчанки. На площі 50×50 м виявлено уламки кераміки та вироби з кременю (рис. 36: 3), а в шурфі на площі 2 м² зафіксовано культурний шар та сліди вогнища. Пам'ятку відкрив А. Гавінський у 2002 р. Матеріали зберігаються в Історико-краєзнавчому музеї м. Винники.
Гавінський, 2006, с. 263.

282. Старий Добротвір. Львівська область, Кам'яно-Бузький район. На відстані 1 км на північ від села на високому мисі правого берега р. Західний Буг в урочищі “Манджурова гора” зафіксовано один об'єкт, виявлено значну кількість виробів з кераміки та кременю (рис. 34: 11–17). Розкопки М. Пелещишина у 1979 та 1981 рр. (600 м²).
Пелещишин, 1980, с. 322; 1983, с. 305; Михальчишин, 1993, с. 26.

283. Старий Мильськ. Рівненська область, Здолбунівський район. На поселенні трипільської культури знайдено окремі фрагменти кераміки КЛП. Матеріали зберігаються у Віденському інституті праісторії.
Sulimirski, 1968, s. 170–171, 207, fig. 20: 5.

284. Стеблівка (Стубло). Рівненська область, Здолбунівський район. Я. Запольский в околиці села знайшов фрагмент кераміки КЛП. Матеріали зберігаються в Державному археологічному музеї м. Варшави.
Głosik, 1962, s. 167.

285. Стеблівка. Рівненська область, Здолбунівський район. Кераміку КЛП виявлено на краю тераси правого берега р. Стубла. Розвідки М. Пелещишина у 1973 р. та В. Самолюка у 2007 р. Матеріали зберігаються у Державному історико-культурному заповіднику м. Острога.
Pasterkiewicz, Pozikhovski, Rybicka..., 2013, s. 285, rys. 25: 1.

286. Стовпець. Рівненська область, Дубенський район. Фрагменти кераміки КЛП знайдено на краю тераси лівого берега безіменного струмка. Розвідки В. Ткача у 2001 р. Матеріали зберігаються у Державному

історико-культурному заповіднику м. Острога.

Pasterkiewicz, Pozikhovski, Rybicka..., 2013, s. 285, 286, *rys.* 25: 2.

287. Сторонибаби. Львівська область, Буський район. Пам'ятка розміщена у північно-східній околиці села на відстані 0,3 км від кладовища та займає плато високого крутого берега р. Західний Буг. Площа плато 200×25 м. На поверхні та на глибині 25–30 см на пам'ятці знайдено фрагменти кераміки і крем'яні знаряддя. Дослідження І. Михальчишина у 1993 р.

Михальчишин, 1994, с. 304.

288. Стоянци. Львівська область, Мостиський район, урочище “Гайок”. Під час дослідження кургану культури шнурової кераміки знайдено уламки посуду КЛП. Розкопки Т. Сулімирського у 1935 р.

Sulimirski, 1968, s. 129, (№ 35), plan 8: 2, fig. 12: 1, 2; Археологічні пам'ятки..., 1981, с. 189 – 190.

289. Стрепетів IV. Львівська область, Кам'яно-Бузький район. Уламки кераміки та вироби з кременю знайдено у південно-західній околиці села біля залізобетонного мосту дороги Стрепетів-Ямне. Пам'ятка розташована на рівній ділянці правого берега р. Барбари, висота якого 6–8 м над рівнем заплави. Розвідки В. Конопля у 1995 р.

Конопля, 1996а, с. 22.

290. Стрий. Львівська область, райцентр. У Стрийському краєзнавчому музеї “Верховина” зберігається крем'яна сокира трапецієподібної форми.

291. Стронятин I. Львівська область, Жовківський район. Пам'ятка знаходиться на відстані 0,3 км на південь від села в урочищі “Діброва” на овалному піщаному останці, який має висоту близько 3 м та площу 150×300 м. З північного боку пам'ятки протікає р. Рокитнянка, а із західного та південного проходять меліоративні рови. У західній частині мису знаходиться трансформаторна будка. Пам'ятку відкрив І. Михальчишин на початку 1990-х рр. У 1996 р. під час розвідки В. Конопля виявив повне знищення північно-східної частини поселення (майже однієї чверті від усієї площі поселення) внаслідок відкриття на пам'ятці піщаного кар'єру. Знайдено значну кількість фрагментів кераміки та виробів з кременю.

Михальчишин, 1993, с. 22; Конопля, Довгань, Чайка, 1999, с. 159; Конопля, Стеблій, 2008, с. 112–114.

292. Ступниця. Львівська область, Дрогобицький район. Знайдено дві крем'яні сокири. Знахідки зберігаються у Дрогобицькому краєзнавчому музеї.

Machnik, Pavliv, Petehyryč, 2006b, s. 229, fig. 2: 2, 3.

293. Сулімів VII. Львівська область, Жовківський район. Пам'ятка знаходиться на відстані 0,3 км на північний захід від села, на відстані 0,4 км у цьому ж напрямку від церкви, на відстані 0,5 км на південь від цвинтаря на мисоподібному виступі лівого берега р. Думни, висота якого близько 12 м над рівнем заплави. Із заходу пам'ятка межує із заплавою правого допливу річки, а з півдня із ставом і лінією електропередач. На пам'ятці знайдено уламки кераміки та вироби із кременю. Розвідки проводив В. Конопля у 1996 р.

Конопля, Довгань, Чайка, 1999, с. 160; Білас, Конопля, 2010, с. 247, рис. 1: 4, 6, 8, 12, 13.

294. Сусідовичі. Львівська область, Старосамбірський район. До початку Другої світової війни у музеї “Бойківщина” м. Самбора зберігалась крем'яна сокира КЛП.

Machnik, Сухулік, Нгубовує..., 2006, s. 122, fig. 8: 5.

295. Тадані. Львівська область, Кам'яно-Бузький район. Майже повністю розкопане поселення КЛП знаходиться на вузькому довгому мисі лівого берега р. Західний Буг на місці впадіння в нього малої річки Горпинки в урочищі “Замок”. Довжина мису становить близько 200 м, ширина 60–70 м. Найвищий рівень мису над долиною та річкою становить 10 м. Відкрито площу близько 2250 м² (рис. 11: 2). Виявлено понад 30 об'єктів та значну кількість рухомого матеріалу, зокрема близько десяти глиняних жіночих фігурок. Поселення відкрили Р. Грибович та Б. Ярошинський у 1972 р. (рис. 31). Розкопки проводив М. Пелещин (2100 м²) впродовж 1977–1979 рр. (рис. 84: 1–3; 85: 4; 89: 11, 12; 100: 11–13; 105: 6; 113: 1,

2), а також П. Довгань та Р. Чайка (148 м²) у 1995 р. Матеріали зберігаються в Інституті українознавства ім. І. Крип'якевича НАН України (1972 р.) та Львівському національному університеті ім. І. Франка (1977–1979 рр., 1995 р.).

Грибович, Ярошинський, 1973, с. 273; Пелецишин, 1978, с. 370; 1979, с. 383–384; 1979а; 1980, с. 322; 1980а; 1999в, с. 22; Довгань, Чайка, 1995, с. 78, 80; Гавінський, 2011, с. 366–368, рис. 3.

296. Твіржа 1. Львівська область, Мостиський район. Незначну кількість фрагментів кераміки та виробів з кременю виявлено на вершині плаского пагорба, що на відстані 400 м на південний схід від села. Розвідки українсько-польської експедиції у 2004 р. Матеріали зберігаються в Інституті українознавства ім. І. Крип'якевича НАН України.

Павлів, Петегирч, 2005, с. 3.

297. Тернопілля. Львівська область, Пустомитівський район. На території села знайдено крем'яну сокиру трапецієподібної форми (її розміри 12×5,5×3,5 см). Знахідка зберігається в Археологічному музеї Інституту українознавства ім. І. Крип'якевича НАН України, інвентарний № 463.

298. Тростянець. Львівська область, Миколаївський район. Поселення знаходиться у західній околиці села в урочищі “Кам'яна гора”, яке височіє над лівим берегом р. Зубра. Речовий матеріал представлений уламками кераміки, виробами з кременю та мідною сокиркою. Пам'ятку відкрив А. Новаковський у 1929 р. Обстеження та незначні розкопки проводились у 1960 р. Кілька траншей, які займали площу 50 м² закладено у 2013 р. (рис. 37; 38: 1–9; 104: 5). Знахідки зберігаються в Державному археологічному музеї м. Варшави (1929 р.), Інституті українознавства ім. І. Крип'якевича НАН України (1960 р.) та Історико-краєзнавчому музеї м. Винники (2013 р.).

Jażdżewski, 1936, s. 293, тара LXXIII: 745; Głosik, 1962, s. 168; Захарук, 1959, с. 58; Пелецишин, 1974, с. 119; 1999а, с. 104, 106; Гавінський, Пастеркевич, Рогожинський, 2014. – с. 179; 2014а, с. 49, рис. 1: 1–6.

299. Турівка. Волинська область, Володимир-Волинський район. У східній околиці села В. Каржевський знайшов фрагмент кераміки КЛП.

Głosik, 1962, s. 169; Археологічні пам'ятки..., 1981, с. 187.

300. Туркотин. Львівська область, Золочівський район. У кар'єрі, що на схилі однієї з високих гряд Подільського плато, в урочищі “Висока Гора” знайдено матеріали КЛП. Розвідки М. Пелецишина, О. Корчинського та І. Михальчишина у 1977 р.

Пелецишин, Михальчишин, Корчинський, 1979, с. 386.

301. Угринів 43. Львівська область, Сокальський район. На пологому схилі пагорба, вздовж якого протікає безіменний струмок, лівий доплив р. Варенжанки, виявлено вісім фрагментів кераміки та частину крем'яної пластини. Розвідки Рятівної археологічної служби та Замойського музею у 2011 р.

Kuśnierz, Mylian, Osaulczuk..., 2011, s. 164.

302. Устилуг. Волинська область, Володимир-Волинський район. В урвищі над Бугом А. Цинкаловський у 1930-х рр. знайшов фрагменти посуду КЛП.

Synkałowski, 1961, s. 35; Археологічні пам'ятки..., 1981, с. 187.

303. Ушковичі. Львівська область, Перемишлянський район. Пам'ятка розташована поблизу села в урочищі “Заладівка”. На місці розвідок знайдено глиняне пряслице, три крем'яні та дві фрагментовані кам'яні сокири. Дослідження М. Бандрівського, В. Коноплі, Л. Мацкевого та І. Михальчишина у 1991 р. Знахідки зберігаються в Інституті українознавства ім. І. Крип'якевича НАН України.

Бандрівський, Конопля, Мацкевой, Михальчишин, 1991, с. 18. Інформація В. Коноплі.

304. Федорівка. Волинська область, Володимир-Волинський район. Уламки кераміки та вироби з кременю виявлено на краю тераси правого берега р. Луга в урочищі “Колтинове Поле”. Розвідки В. Коноплі у 1987 р.

Охріменко, 2006, с. 442; Конопля, Златогорський, 2012, с. 29–30.

305. Чайковичі. Львівська область, Самбірський район. Приблизно у 1970-80-х рр. в урочищі “Пецюх” місцеві мешканці знайшли вироби з кременю. У Музеї-світлиці національно-визвольних змагань Рудківщини зберігається крем’яна пластина КЛП (рис. 23: 11).

Усна інформація директора музею Голинського В. І.

306. Чаплі 3. Львівська область, Старосамбірський район. Крем’яну ретушовану пластину виявлено на відстані 1 км на південь від центру села на вершині пагорба (360 м н. р. м). Розвідки українсько-польської експедиції у 1997 р. Знахідка зберігається в Інституті українознавства ім. І. Крип’якевича НАН України.

Machnik, Syhylyk, Hrybovych..., 2006, s. 115, 120, fig. 6: 2.

307. Червоноград. Львівська область, Сокальський район. Пам’ятка знаходиться у західній околиці старої частини міста Кристинополя у мікрорайоні Долинний в урочищі “Ринок” на підвищенні (1 м) у долині р. Солокії. На розкопаній площі 264 м² зафіксовано п’ять об’єктів і зібрано близько 800 виробів з кераміки та кременю (рис. 11: 1; 35; 84: 15–17; 93: 11; 101: 3, 6). Окрім того знайдено залишки кременевої майстерні, яка складалась із восьми скупчень, у яких виявлено понад 500 предметів. Дослідження М. Пелещишина у 1992 та 1993 рр.

Пелещишин, 1993, с. 82; 1993а, с. 110–111; 1997, с. 13–14; 1999, с. 161–175; 1999б, с. 13–15.

308. Червоноград VII. Львівська область, Сокальський район. Багатошарова пам’ятка розташована на відстані 2 км на північний схід від міста, на відстані 1 км на північний захід від звіргосподарства в урочищі “Восьморка”. Пам’ятка знаходиться на правому березі р. Західний Буг на відстані 0,4 км від його русла поруч із восьмиподібною старицею, займаючи мисоподібний виступ майже прямокутної форми (має розміри 110×140 м і висоту до 2 м над рівнем заплави). З півдня, півночі та заходу поселення межують з луговою терасою, а зі сходу – з масивом лісу. У 1996 р рятівні розкопки проводили В. Войнаровський, В. Івановський та В. Конопля. На площі 20 м² знайдено 35 фрагментів кераміки (рис. 23: 1–4).

Войнаровський, Івановський, Конопля, 1999, с. 109, 111, рис. 3: 1, 5; 5: 7, 8.

309. Червоноград. Львівська область, Сокальський район. Пам’ятка знаходиться на території школи № 4.

Свєшніков, 1976, с. 80.

310. Черчичі. Волинська область, Володимир-Волинський район. Пам’ятку виявлено на краю тераси правого берега р. Луга в урочищі “Старе Село”. На місці розвідок знайдено 11 фрагментів кераміки та вироби з кременю. Дослідження В. Коноплі у 1990-х рр.

Конопля, Златогорський, 2012, с. 33; усна інформація В. Коноплі.

311. Черчичі. Волинська область, Володимир-Волинський район. Пам’ятка знаходиться на відстані 0,5 км на північ від села на лівому високому корінному березі р. Луга в урочищі “Токарська Гора” на мисоподібному виступі, висота якого 30 м, площа ділянки у найвищому місці мисоподібного виступу 80×60 м. На пам’ятці зафіксовано рештки житлової споруди та зібрано значну кількість артефактів (рис. 41: 24–42). Розвідки Бучака у 1985 р. та шурфування Г. Охріменка у 1987 р. Матеріали зберігаються у Волинському краєзнавчому музеї.

Бучак, Заклекта, Охріменко, 2002, с. 453–456, 461, 464, рис. 2; 3; 8: 6–9; 12: 5.

312. Чорників. Волинська область, Володимир-Волинський район. На полі С. Брокальчука знайдено фрагменти глиняного посуду, окремі з яких значних розмірів. Матеріали зберігаються у Державному археологічному музеї м. Варшави.

Głosik 1962, s. 132, Археологічні пам’ятки..., 1981, с. 187.

313. Чишки. Львівська область, Мостиський район. Під час вибирання піску з кургану місцеві мешканці знайшли окремі фрагменти кераміки КЛП (рис. 36: 1). Предмети виявлено у 2010 р. Матеріали зберігаються в Історико-краєзнавчому музеї м. Мостиська.

314. Шистів. Волинська область, Володимир-Волинський район. У 1930-х рр. в урочищі “Тарасові Гори” (північна околиця села) під час оранки випадково виявлено скарб крем’яних пластин (рис. 91, 92)

у кількості 60 одиниць та фрагменти кераміки. Матеріали зберігаються у Львівському історичному музеї.

Цинкаловський 1937, с. 214; 1961, с. 35; Пастернак, 1937, с. 249; Формозов 1958, с. 643–644; Пелецишин, 1967, с. 4; Археологічні пам'ятки..., 1981, с. 187; Конопля, 1998, с. 147–148.

315. Шихтарі 1. Львівська область, Сокальський район. Пам'ятка знаходиться на відстані 120 м на схід від села, на відстані 300 м на південний схід від моста, який покладено через р. Варенжанку, на відстані 150 м на південь від каналу, який з'єднує р. Варенжанку та р. Західний Буг. Знахідки виявлені на невисокому пагорбі, який розташований у долині згаданих рік. На площі 150×120 м зібрано п'ять фрагментів кераміки та три крем'яних знаряддя. Розвідки О. Сілаєва, Н. Білас та Т. Остапика у 2010 р. *Сілаєв, Білас, Остапик, 2010, с. 267, рис. 9: 1, 14, 16, 18; Сілаєв, Сало, 2011, с. 305.*

316. Шихтарі 2. Львівська область, Сокальський район. На відстані 120 м на північ від села, на відстані 150 м на схід від дороги Шихтарі–Пісочне, біля лівого берега р. Варенжанки, який здіймається над рівнем річки на три метри, на площі 90×200 м зібрано 25 знахідок кераміки та три крем'яні вироби. Розвідки О. Сілаєва, Н. Білас та Т. Остапика у 2010 р. *Сілаєв, Білас, Остапик, 2010, с. 268, рис. 9: 2, 3; Остапик, Сілаєв, Білас, 2011, с. 253.*

317. Шихтарі 3. Львівська область, Сокальський район. На відстані 100 м на північ від пункту Шихтарі 2, на відстані 400 м на північ від села, на відстані 450 м на схід від дороги Шихтарі–Пісочне на двох невисоких пагорбах лівого берега р. Варенжанки на площі 150×300 м знайдено одинадцять фрагментів кераміки та чотири крем'яні вироби. Розвідки О. Сілаєва, Н. Білас та Т. Остапика у 2010 р. *Сілаєв, Білас, Остапик, 2010, с. 269, рис. 10: 18, 19; Остапик, Сілаєв, Білас, 2011, с. 253.*

318. Шихтарі 4. Львівська область, Сокальський район. П'ять фрагментів кераміки та одне крем'яне знаряддя виявлені на відстані 1 км на північ від села, на відстані 0,3 км на схід від невеликого хутора в улоговині між двох пагорбів, яка утворена увігнутою на західний бік лукою р. Варенжанки. Розвідки О. Сілаєва, Н. Білас та Т. Остапика у 2010 р. *Сілаєв, Білас, Остапик, 2010, с. 270; Остапик, Сілаєв, Білас, 2011, с. 253.*

319. Шихтарі 5. Львівська область, Сокальський район. Пам'ятка знаходиться на відстані 1,5 км на північ від села, на відстані 180 м на схід від хутора і дороги Шихтарі–Пісочне і займає вершину та південний схил пагорба (висота пагорба 7–9 м). Пагорб із трьох боків оточений течією р. Варенжанки. На площі 170×550 м зібрано 48 фрагментів кераміки та три крем'яні знаряддя (рис. 22: 16, 18, 19). Розвідки О. Сілаєва, Н. Білас та Т. Остапика у 2010 р. *Сілаєв, Білас, Остапик, 2010, с. 270, 271, рис. 10: 4–6, 9; Остапик, Сілаєв, Білас, 2011, с. 253.*

320. Шихтарі 9. Львівська область, Сокальський район. На відстані 0,5 км на захід від села, на відстані 0,5 км на південь від польової дороги Шихтарі–Пісочне на південно-східному схилі лівого берега р. Варенжанки зібрано десять фрагментів кераміки. Розвідки Рятівної археологічної служби та Замойського музею у 2011 р. *Kuśnierz, Mylian, Osaulczuk..., 2011, s. 136, tabl. 25: 78 a-b; 26: 78 a-d.*

321. Шихтарі. Львівська область, Сокальський район. Пам'ятка знаходиться в урочищі “Козакова гора”. Розвідки М. Пелецишина, Р. Михальчишин та О. Корчинського у 1977 р. *Пелецишин, Михальчишин, Корчинский, 1980, с. 385.*

322. Щитинська Воля. Волинська область, Ратнівський район. На дюні біля північного берега озера Волянське поблизу хутора Хабарище знайдено кілька фрагментів кераміки (рис. 22: 1–3). Дослідження Ю. Полянського у 1932 р. Матеріали зберігаються в Державному археологічному музеї м. Варшави. *Jażdżewski, 1936, s. 221, tabl. LI: 932–934; Cynkalowski, 1961, s. 35; Głosik, 1962, s. 171; Археологічні пам'ятки..., 1981, с. 189.*

323. Халупки І. Львівська область, Мостиський район. Незначну кількість кераміки виявлено у західній околиці села за колгоспним садом на південних стрімких схилах розлогого пагорба з пласкою вершиною

(254 м н. р. м). Займає першу надзаплавну терасу правого берега р. Раків. Розвідки В. Гупало у 2006 р. Матеріали зберігаються в Інституті українознавства ім. І. Крип'якевича НАН України.

Гупало, 2007, с. 385, 386.

324. Халупки III. Львівська область, Мостиський район. Уламки кераміки виявлено у північній околиці села в межах колгоспного двору та приватних городів. Пам'ятка розташована на другій надзаплавній терасі правого берега безіменного потічка, правої притоки р. Раків, і займає пласку вершину пагорба (250 м н. р. м.), який здіймається на місці впадіння безіменного потічка у р. Раків. Розвідки В. Гупало у 2006 р. Матеріали зберігаються в Інституті українознавства ім. І. Крип'якевича НАН України.

Гупало, 2007, с. 386.

325. Халупки IV. Львівська область, Мостиський район. На відстані 250 м на північний схід від села в урочищі “На Вітраку” на вершині пагорба (268 м н. р. м.), який здіймається над правим берегом широкої заплави р. Раків, зібрано значну кількість кераміки КЛП. Розвідки В. Гупало у 2006 р. Матеріали зберігаються в Інституті українознавства ім. І. Крип'якевича НАН України.

Гупало, 2007, с. 386.

326. Хирів. Львівська область, Старосамбірський район. В урочищі “Посада Хирівська” знайдено крем'яну пластину. З довоєнної колекції Колегіуму єзуїтів у Хиріві.

Machnik, Cyhulyk, Hrybovych..., 2006, s. 122.

327. Хирів. Львівська область, Старосамбірський район. До другої світової війни у музеї “Бойківщина” м. Самбора зберігалась крем'яна сокира прямокутної форми.

Machnik, Cyhulyk, Hrybovych..., 2006, s. 120–122, 120, fig. 8: 8.

328. Хідновичі 1. Львівська область, Мостиський район. Фрагмент кераміки знайдено на мисоподібному виступі (230 м н. р. м.), який на відстані 700 м на схід від південного краю села і 200 м на південний захід від р. Бухти. Розвідки українсько-польської експедиції у 2004 р. Знахідка зберігається в Інституті українознавства ім. І. Крип'якевича НАН України.

Павлів, Петегурич, 2005, с. 15.

329. Хорів 1. Рівненська область, Острозький район. На поселенні трипільської культури, яке розташоване на низькій терасі на місці злиття двох безіменних струмків, лівих допливів р. Горинь, в урочищі “Підлужжя” знайдено кераміку КЛП (рис. 108: 7, 8). Розкопки М. Пелещишина у 1974 і 1976 рр. Матеріали зберігаються в Державному історико-культурному заповіднику м. Острог та Львівському національному університеті ім. І. Франка.

Пелещишин, 1975, рис. 14; 1998а, с. 55, рис. 14: 1–3; О. Позіховський, 2005, с. 296–297.

330. Хорів 2. Рівненська область, Острозький район. Під час досліджень поселення трипільської культури, яке знаходиться на краю тераси, на лівому березі р. Горинь в урочищі “Озогоща” виявлено кераміку КЛП (рис. 108: 9, 10). Розвідки С. Березанської та М. Пелещишина у 1958 р. та розкопки М. Пелещишина у 1976 р. Матеріали зберігаються у Львівському національному університеті ім. І. Франка.

Пелещишин, 1998а, с. 55–56; рис. 14: 4–11; Пелещишин, Позіховський 1998, с. 74–76.

331. Хорів. Рівненська область, Острозький район. Поселення трипільської культури виявлено на невисокому піщаному пагорбі у долині р. Горинь в урочищі “За Озером”, під час дослідження якого знайдено кераміку КЛП. Розвідки О. Позіховського у 1973 р. та розкопки М. Пелещишина у 1976 р. Матеріали зберігаються в Державному історико-культурному заповіднику м. Острог.

Пелещишин, 1998с, с. 45–52.

332. Цир. Волинська область, Любешівський район. Пам'ятка знаходиться на правому березі р. Стир. Розвідки Л. Мацкевого та Н. Сенчука у 1987 р.

Охріменко, 2006, с. 443.

333. Ярославичі. Рівненська область, Млинівський район. На поселенні трипільської культури, яке розміщене на пагорбі у долині р. Тищиці в урочищі “Берег”, знайдено кераміку КЛП. Розкопки В. Коноплі

у 1978–1979 рр. (1100 м²). Матеріали зберігаються в Інституті українознавства ім. І. Крип'якевича НАН України.


Конопля, Никольченко, 1979, с. 343–344; Конопля, 1978, с. 333–334; 1980, с. 286; Jastrzębski, 1989, s. 125.

334. Ясниська. Львівська область, Яворівський район. Крем'яну сокиру та пластину знайдено у піщаному кар'єрі, який знаходиться на рівній терасі одного з відрогів Розточчя, що здіймається над заболоченою низовиною на 12 м. Обстеження Історико-краєзнавчого музею м. Винники.

Білас, Конопля. Тимець, 2008, с. 105–107, рис. 2: 2, 4.

335. Яструбичі VII. Львівська область, Радехівський район. Багатошарове поселення розташоване на підвищенні (1,5 м) у заплаві правого берега р. Західний Буг в урочищі “На Жолобині”. Центральна частина пам'ятки зруйнована кар'єром. На ділянці, яка має площу 30×100 м, закладено чотири розкопи загальною площею близько 100 м². На досліджуваній площі виявлено один об'єкт, зібрано значну кількість виробів з кераміки та кременю (рис. 32, 33). Рятівні розкопки Львівського історичного музею у 1989–1991 рр. Матеріали зберігаються у згаданому музеї.

Івановський, Конопля, Михальчишин, Філевич, 1998, с. 176.



ЛІТЕРАТУРА

- Артюх В. С.* Разведки на Шацких озерах // Археологические открытия 1979 года – Москва. – 1980. – С. 248–249.
- Артюх В. С.* Исследования в Западноволыньском Поозерье // Археологические открытия 1983 года – Москва. – 1985. – С. 256–257.
- Артюх В.* Археологічні дослідження на території північно-західного українського Полісся // Минувле і сучасне Волині та Полісся: Ковель і ковельчани в історії України та Волині. – Ч. 2. – 2003. – С. 70–72.
- Артюх В., Гаврилюк І., Охріменко Г.* Пам'ятка культури лійчастого посуду Затишшя // Олександр Цинкаловський та праісторія Волині. – Луцьк. – 2007. – С. 457–473.
- Артюх В. С., Конопля В. М., Мацкевой Л. Г., Поцилуйко Н. Г.* Обследования на территории Львова и Львовской области // Археологические открытия 1976 года. – Москва. – 1977. – С. 262–263.
- Археологічні пам'ятки Прикарпаття і Волині кам'яного віку.* – Київ. – 1981. – 321 с.
- Археологічні пам'ятки УРСР.* – 1966. – 224 с.
- Ауліх В.* Матеріали з верхнього горизонту городища біля с. Зимне, Волинської області // Матеріали і дослідження з археології Прикарпаття і Волині. – Вип. 3. – Львів. – 1961. – С. 128–139.
- Ауліх В. В.* Зимнівське городище – слов'янська пам'ятка VI–VII ст. н. е. в Західній Волині. – Київ. – 1972. – 123 с.
- Багрий Р. С., Могытыч И. Р., Свеишиков И. К.* Работы Древнерусского отряда Львовской экспедиции // Археологические открытия 1976 года. – Москва. – 1977. – С. 264–265.
- Бандрівський М.* Поселення ранньоскіфського часу у Винниках // Археологічні дослідження на Львівщині в 1994 році. – Львів. – 1994. – С. 14–15.
- Бандрівський М.* Поселення ранньозалізного віку у Винниках та проблеми завершального етапу існування висоцької культури // Археологічні дослідження Львівського університету. – Вип. 6. – 2003. – С. 204–219.
- Бандрівський М. С., Конопля В. М., Мацкевой Л. Г., Михальчишин І. Р.* Дослідження Львівської обласної госпдогвірної експедиції // Нові матеріали з археології Прикарпаття і Волині. – Львів. – 1991. – С. 16–19.
- Берест Р. Я.* Дослідження городищ біля сіл Підгородище та Мостище // Археологічні дослідження Львівського університету. – Вип. 3. – Львів. – 1998. – С. 24–30.
- Берест Р., Довгань П., Рудий В.* Охоронні археологічні дослідження на території Львівської області // Археологічні дослідження на Львівщині у 1995 р. – Львів. – 1996. – С. 3–8.
- Бернякович К. В.* Роботи Прикарпатської археологічної експедиції в 1956–1957 рр. // Археологічні роботи музею в 1952–1957 рр. – Львів. – 1959. – С. 29–42.
- Бібіков С. М., Даниленко В. М.* Землеробсько-скотарські племена на території Правобережної України // Нариси стародавньої історії Української РСР. – Київ. – 1957. – С. 53–73.
- Білас Н., Гавінський А., Гринчишин Б.* Розкопки у Винниках на горі Шипшина // Археологічні дослідження в Україні 2013. – Київ. – 2015. – С. – 121–122.
- Білас Н., Конопля В.* Археологічні пам'ятки села Сулимів // Наукові студії: Збірник наукових праць / Історико-краєзнавчий музей м. Винник. – Вип. 3. – Львів. – 2010. – С. 245–254.
- Білас Н., Конопля В.* Археологічні дослідження на Кам'яничині // Наукові студії: Збірник наукових праць / Історико-краєзнавчий музей м. Винник. – Вип. 4. – Львів. – 2011. – С. 255–253.
- Білас Н., Конопля В., Тимець І.* Археологічні дослідження в урочищі “Лазки” поблизу Винник // Наукові студії: Збірник наукових праць / Історико-краєзнавчий музей. – Винники-Львів. – 2008. – С. 68–78.
-

Білас Н., Конопля В., Тимець І. Вироби з каменю і кременю епохи палеометалів з території Львова та його околиць // Наукові студії: Збірник наукових праць / Історико-краєзнавчий музей. – Винники-Львів. – 2008. – С. 104–109.

Броніцкі А., Кадров С., Закошьцельна А. До питання про хронологічне співвідношення пізньої фази люблінсько-волинської культури та культури лійчастого посуду у світлі останніх досліджень в Зимному // Матеріали і дослідження з археології Прикарпаття і Волині. – Вип. 9. – 2005. – С. 217–247.

Бугай П., Войнаровський В., Конопля В. Пам'ятки археології Комарева та Волиці (Сокальщина). – Львів. – 2009. – 171 с.

Бугай П., Конопля В. Мідна сокира з Поториці // Львівський археологічний вісник. – Вип. 2. – Львів. – 2012. – С. 92–93.

Бучак В., Заклекта П., Охріменко Г. Нові пам'ятки культури лійчастого посуду на Волинському Побужжі та Поліссі // Записки наукового товариства Шевченка. Праці Археологічної комісії. – Том CCXLIV. – Львів. – 2002. – С. 453–467.

Войнаровський В., Івановський В., Конопля В. Багатошарове поселення Червоноград–7 // Львівський археологічний вісник. – Вип. 1. – Львів. – 1999. – С. 109–120.

Войцещук Н., Милян Т., Осаульчук О. Дослідження пам'яток під час будівництва автомобільної дороги Краковець-Львів у 2005 р. // Археологічні дослідження в Україні 2005–2007 рр. – Київ-Запоріжжя. – 2007. – С. 20–27.

Гавінський А. Археологічні розвідки у верхів'ях рік Ставчанки, Старої та Щирця // Матеріали і дослідження з археології Прикарпаття і Волині. – Вип. 10. – 2006. – С. 259–266.

Гавінський А. Пошуки пам'яток ранньоземлеробських племен // Інститут українознавства ім. І. Крип'якевича НАН України в 2008 році. Інформаційний бюлетень. – Львів. – 2008. – С. 63–65.

Гавінський А. Поселення культури лійчастого посуду Малі Грибовичі // Матеріали і дослідження з археології Прикарпаття і Волині. – Вип. 13. – Львів. – 2009. – С. 172–197.

Гавінський А. Археологічні розвідки у верхів'ях рік Ставчанки та Щирця у 2008 р. // Матеріали і дослідження з археології Прикарпаття і Волині. – Вип. 14. – Львів. – 2010. – С. 394–401.

Гавінський А. Багатошарове поселення Середнє на Івано-Франківщині // Археологічні дослідження в Україні – 2010. – Київ-Полтава. – 2011. – С. 71–72.

Гавінський А. Нові дані до вивчення культури лійчастого посуду // Матеріали і дослідження з археології Прикарпаття і Волині. – Вип. 15. – Львів. – 2011. – С. 363–370.

Гавінський А. Пам'ятка культури лійчастого посуду Винники-Лисівка: дослідження 1963 року // Матеріали і дослідження з археології Прикарпаття і Волині. – Вип. 16. – Львів. – 2012. – С. 431–447.

Гавінський А. Поселення культури лійчастих кубків Винники-Лисівка // Na pograniczu kultury pucharów lejkwatych i kultury trypolskiej. – Rzeszów. – 2013. – С. 55–74.

Гавінський А. Звіт про археологічні дослідження Винниківської експедиції у 2013 р. Розкопки поселення культури лійчастого посуду доби енеоліту Винники-Лисівка у Львівській області. – Львів. – 2014. – 138 с.

Гавінський А. Дослідження поселення культури лійчастого посуду Винники-Лисівка у 2013 р. // Археологічні дослідження в Україні 2013. – Київ. – 2014а. – С. – 178.

Гавінський А. Пам'ятка культури лійчастого посуду Ромош на Львівщині: дослідження 1957 року // Матеріали і дослідження з археології Прикарпаття і Волині. – Вип. 18. – 2014б. – С. 286–290.

Гавінський А. Звіт про археологічні дослідження у м. Винники та Пустомитівському районі Львівської області у 2014 р. – Львів. – 2015. – 101 с.

Гавінський А. Звіт про археологічні дослідження Жидачівської експедиції у 2014 р. Пошуки поселень

культури лійчастого посуду доби енеоліту в околицях с. Которини у Львівській області. – Львів. – 2015. – 78 с.

Гавінський А. Звіт про археологічні дослідження у м. Винники та Пустомитівському районі Львівської області у 2015 р. – Львів. – 2016. – 62 с.

Гавінський А., Бандрівський М., Оприск В. Звіт про рятівні археологічні дослідження у м. Винники Львівської області у 2015 р. Розкопки багат шарового поселення Винники на горі Шипшина-Голянів-ка. – Львів. – 2016. – 59 с.

Гавінський А., Білас Н. Вивчення археологічної пам'ятки Винники-Шипшина у 2014 р. // Інститут українознавства ім. І. Крип'якевича НАН України в 2014 році. Інформаційний бюлетень. – Львів. – 2015. – С. 61–62.

Гавінський А., Пастеркевич В., Рогожинський Я. Пошуки поселень культури лійчастого посуду у верхів'ях Дністра // Археологічні дослідження в Україні 2013. – Київ. – 2014. – С. 179.

Гавінський А., Пастеркевич В., Рогожинський Я. Пошуки поселень культури лійчастого посуду у верхів'ях Дністра // Інститут українознавства ім. І. Крип'якевича НАН України в 2013 році. Інформаційний бюлетень. – Львів. – 2014а. – С. 49–50.

Гавінський А., Пастеркевич В., Рогожинський Я. Дослідження археологічних пам'яток в околицях с. Которини на Львівщині у 2014 р. // Інститут українознавства ім. І. Крип'якевича НАН України в 2014 році. Інформаційний бюлетень. – Львів. – 2015. – С. 63–64.

Гавінський А., Пастеркевич В., Рогожинський Я. Пошуки поселень культури лійчастого посуду в околицях села Которини на Дністрі // Археологічні дослідження в Україні 2013. – Київ. – 2015а. – С. 125–126.

Гавінський А., Лукомський Ю. До археологічного кадастру Львівської області: Самбірщина // Матеріали і дослідження з археології Прикарпаття і Волині. – Вип. 17. – 2013. – С. 233–251.

Гавінський А., Лукомський Ю., Оприск В., Адамишин О. Давні поселенці Самбірщини // Інститут українознавства ім. І. Крип'якевича НАН України. Інформаційний бюлетень. – Львів. – 2012. – С. 78–81.

Гавінський А., Оприск В. Археологічні дослідження у Винниках // Інститут українознавства ім. І. Крип'якевича НАН України в 2013 році. Інформаційний бюлетень. – Львів. – 2014. – С. 51–53.

Гаврилюк О., Несторук І., Козар Н., Охріменко Г. О. М. Цинкаловський і дослідження неоліту та енеоліту Волині // Минуле і сучасне Волині: Олександр Цинкаловський і Волинь. Матеріали ІХ наукової історико-краєзнавчої міжнародної конференції 20-23 січня 1998 року. – Луцьк. – 1998. – С. 42–44.

Грибович Р. Т., Ярошинський Б. Х. Археологические разведки в Прикарпатье и на Волини // Археологические открытия 1972 года. – Москва. – 1973. – С. 273–274.

Гупало В. Каталог пам'яток археології у межах Вишні, Дністра та Щирця (машинопис). Архів Інституту археології Жешівського університету. – Львів. – 2006.

Гупало В. Розвідкові роботи в межиріччі Вишні і Ракова на Прикарпатті // Матеріали і дослідження з археології Прикарпаття і Волині. – Вип. 11 – Львів. – 2007. – С. 379–386.

Гупало В., Булик Н. Розвідкові роботи в басейні р. Вишні // Матеріали і дослідження з археології Прикарпаття і Волині. – Вип. 10. – Львів. – 2006. – С. 247–251.

Довгань П., Конопля В., Милан Т. Поселення Винники-Лисівка в світлі нових досліджень // Наукові студії: Історико-краєзнавчий музей м. Винники. – Винники-Львів. – 2008. – С. 79–103.

Заклекта П. М. Разведки в бассейне Буга // Археологические открытия 1980 года. – Москва. – 1981. – С. 248.

Захарук Ю. М. Археологічні дослідження на Волині в 1952 р. (Звіт про роботу Волинської експедиції). – Львів. – 1953. – 65 с.

Захарук Ю. М. Поселение энеолитического времени в с. Зимно, Вольнской области // Краткие сообщения Института археологии АН УССР. – Вып. 4. – 1955. – С. 114–115.

Захарук Ю. М. Пізньотрипільське поселення у верхів'ях р. Случі // Археологічні пам'ятки УРСР – Т. VI. – 1956. – С. 130–133.

Захарук Ю. М. Поселение культуры воронковидных сосудов на Волини // Краткие сообщения Института истории материальной культуры. – Вып. 67. – 1957. – С. 97–100.

Захарук Ю. М. До питання про співвідношення і зв'язки між культурою лійчастого посуду та трипільською культурою // Матеріали і дослідження з археології Прикарпаття і Волині. – Вып. 2. – Київ. – 1959. – С. 54–72.

Збенович В. Г. Позднее Триполье и его связи с культурами Прикарпатья и Малопольши // Acta Archaeologica Carpathica. – Т. 16. – 1976. – S. 21–58.

Івановський В., Конопля В., Михальчишин І., Філевич В. Археологічні дослідження біля с. Яструбичі // Волино-Подільські археологічні студії. – Вып. I. – Львів. – 1998. – С. 173–189.

История городов и сел. Украинской ССР. Львовская область. – Киев. – 1978. – 795 с.

Кобільник В. З археології Бойківщини // Літопис Бойківщини. – Р. 1. – Ч. 1. – 1931. – С. 34–48.

Кобільник В. З археології Бойківщини, II виказ пам'яток // Літопис Бойківщини. – Р. 3. – Ч. 2. – 1933. – С. 50–53.

Козар Н., Несторук І., Охріменко Г., Федосєєва С. Археологічні роботи біля с. Зимне та спроба відтворення духовних уявлень культури лійчастого посуду // Минуле і сучасне Волині: Олександр Цинкаловський і Волинь. Матеріали ІХ наукової історико-краєзнавчої міжнародної конференції 20–23 січня 1998 року. – Луцьк. – 1998. – С. 155–157.

Конопля В. М. Исследование поселений у сел Ярославичи и Малые Дорогостаи // Археологические открытия 1979 года. – Москва. – 1980. – С. 286–287.

Конопля В. М. Исследования в Северо-восточном Предкарпатье // Археологические открытия 1983 года. – Москва. – 1985. – С. 293–294.

Конопля В. Нові пам'ятки археології Перемишлянського району // Археологічні дослідження на Львівщині у 1995 р. – Львів. – 1996. – С. 23–24.

Конопля В. Розвідки у басейні Західного Бугу // Археологічні дослідження на Львівщині у 1995 р. – Львів. – 1996а. – С. 21–22.

Конопля В. Скарб крем'яних пластин з Ількович і Шистіва // Волино-Подільські археологічні студії. – Вып. I. – Львів. – 1998. – С. 146–157.

Конопля В. Кременеві сокири періоду енеоліту з території Львова // Наукові записки Львівського історичного музею. – Вып. XII. – Львів. – 2008. – С. 3–5.

Конопля В., Бугай П., Войнаровський В. Пам'ятки археології Комарева та Волиці (Сокальщина). – Вып. 2. – Львів. – 2012. – 75 с.

Конопля В., Гавінський А. Поселення культури лійчастого посуду Рудники в північно-східному Передкарпатті // Na pograniczu kultury pucharów lejkowatych i kultury trypolskiej. – Rzeszów. – 2013. – С. 37–54.

Конопля В., Довгань П., Чайка Р. Розвідкові роботи в Жовківському районі // Львівський археологічний вісник. – Львів. – 1999. – С. 154–164.

Конопля В., Златогорський О. Розвідкові роботи в басейні Західного Бугу на Волині // Волино-Подільські археологічні студії. – Вып. 3. – Луцьк. – 2012. – С. 22–36.

Конопля В., Милан Т., Осаульчук О. Археологічні обстеження в басейні р. Думни // Львівський археологічний вісник. – Вып. 1 – Львів. – 1999. – С. 165–169.

-
- Конопля В. М., Никольченко Ю. М. Работы Ровенского отряда // Археологические открытия 1978 года. – Москва. – 1979. – С. 343–344.
- Конопля В., Онищук Я. Кременярство висоцької культури // Матеріали і дослідження з археології Прикарпаття і Волині. – Вип. 12. – Львів. – 2008. – С. 103–126.
- Конопля В., Піцишин М. Археологічні досліді на Городоччині // Наукові записки Львівського історичного музею. – Вип. II–III. – Львів. – 1994. – С. 39–54.
- Корчинский О. М. Исследования на Львовщине // Археологические открытия 1982 года. – Москва. – 1984. – С. 279.
- Корчинський О. Зудеч (короткий підсумок археологічних досліджень) // Матеріали і дослідження з археології Прикарпаття і Волині. – Вип. 11. – 2007. – С. 264–280.
- Корчинський О., Осаульчук О., Литвин Т. Дослідження середньовічних городищ на Верхньому Дністрі // Археологічні дослідження на Львівщині у 1995 р. – Львів. – 1996. – С. 41–43.
- Корчинський О. Нові дані про початки культові центру східних слов'ян у Верхньому Подністров'ї // Медобори і духовна культура давніх, середньовічних слов'ян. – Львів. – 1998. – С. 69–77.
- Кучінко М. М., Охріменко Г. В. Археологічні пам'ятки Волині. – Луцьк. – 1991. – 137 с.
- Маркевич В. С. Позднетрипольские племена северной Молдавии. – Кишнев. – 1981. – 194 с.
- Маркус І. Знахідки металевих сокир енеоліту-доби бронзи на Західній Волині // Археологічні Дослідження Львівського університету. – Вип. 12. – 2009. – С. 135–154.
- Маркус І., Охріменко Г. Озброєння та знаряддя праці населення Західної Волині IV–II тис. до Р. Х. – Луцьк. – 2010.
- Маркус І., Охріменко Г. Палеометалеві вироби // Археологічна спадщина Яна Фітцке. – Луцьк. – 2005. – С. 315–345.
- Маркус І., Охріменко Г. Кам'яні вироби енеоліту – бронзового віку Волині // Нариси культури давньої Волині. – Луцьк. – 2006. – С. 344–353.
- Махнік Я., Павлів Д., Петегиріч В. Кургани центральної частини Сянсько-Дністрянської височини // Матеріали і дослідження з археології Прикарпаття і Волині. – Вип. 13. – 2009. – С. 198–214.
- Махнік Я., Павлів Д., Петегиріч В. Стародавні кургани у селі Гаї Нижні біля Дрогобича. – Краків. – 2011. – 212 с.
- Мацкевой Л. Г. Работы Прикарпатской и Львовской экспедиций // Археологические открытия 1986 года. – Москва. – 1988. – С. 310–311.
- Мацкевий Л. Дослідження в печерному комплексі Прийма I // *Studia archaeologica*. – №1. – 1993. – С. 50–58.
- Мацкевий Л. Г. Роботи Львівської обласної експедиції в 1994 р. // Археологічні дослідження на Львівщині в 1994 р. – Львів. – 1994. – С. 8–10.
- Мацкевий Л. Питання найдавнішого заселення Миколаївщини // Миколаївщина. Збірник наукових статей. – Т. 1. – Львів. – 1998а. – С. 8–38.
- Мацкевий Л. Попередній звіт про дослідження Львівської обласної експедиції // Археологічні відкриття в Україні в 2000–2001 рр. – Київ. – 2002. – С. 180–182.
- Мацкевий Л. Питання заселення та оточуючого природного середовища території сучасного Львова у кам'яну добу // Археологічні дослідження Львівського університету. – Вип. 8. – Львів. – 2005. – С. 265–282.
- Мацкевий Л. Дослідження Львівської обласної експедиції 2005 р. // Археологічні відкриття в Україні в 2004–2005 рр. – Київ. – 2006. – С. 278–280.
-

-
- Мацкевий Л.* Археологічні пам'ятки Львова. – Львів. – 2008. – 224 с.
- Мацкевий Л., Козак В.* Старожитності Дрогобицького передгір'я. – Дрогобич. – 2010. – 184 с.
- Мацкевий Л., Лосик М., Панахид М.* Питання комплексного міждисциплінарного аналізу шарів енеоліту, ранньої бронзи та ранньозалізного часу з першого навісу Прийма I // *Матеріали і дослідження з археології Прикарпаття і Волині.* – Вип. 13. – С. 80–101.
- Махнік Я., Павлів Д., Пастеркевич В., Петегурич В., Чопек С.* Багатошарові пам'ятки археології у Бикові поблизу Дрогобича. – Краків. – 2016. – 599 с.
- Милян Т.* Оборонні укріплення зимнівського ранньосередньовічного городища // *Археологічні дослідження Львівського університету.* – Вип. 9. – 2006. – С. 235–248.
- Михальчишин И. Р.* Разведки в Волынской области // *Археологические открытия 1982 года.* – Москва. – 1984. – С. 299.
- Михальчишин И. Р.* Нові пам'ятки поморської культури на Волинському Побужжі // *Минуле і сучасне Волині. Тези доповідей та повідомлень Волинської регіональної історико-красназавчої конференції 26–28 вересня 1985 р.* – Луцьк. – 1985. – С. 263–265.
- Михальчишин И. Р.* Исследования в Предкарпатье и Волынской области // *Археологические открытия 1983 года.* – Москва. – 1985а. – С. 318–319.
- Михальчишин И.* Список пам'яток стародавньої історії Львівської області. – Львів. – 1993. – 57 с.
- Михальчишин И.* Археологічні розвідки музею (1991–1993 рр.) // *Наукові записки Львівського історичного музею.* – Вип. II–III. – Львів. – 1994. – С. 302–305.
- Михальчишин И.* Археологічні дослідження Львівського історичного музею // *Археологічні дослідження на Львівщині в 1994 р.* – Львів. – 1994а. – С. 10–11.
- Михальчишин И.* Археологічні розвідки у Західному Побужжі // *Археологічні дослідження на Львівщині у 1995 р.* – Львів. – 1995. – С. 50–51.
- Михальчишин И.* Пам'ятки стародавньої історії Західного Бугу // *Минуле і сучасне Волині: Олександр Цинкаловський і Волинь. Матеріали ІХ наукової історико-красназавчої міжнародної конференції 20–23 січня 1998 року.* – Луцьк. – 1998. – С. 176–177.
- Михальчишин И., Маркус I., Охріменко Г.* Бойові кам'яні сокири Північного Прикарпаття і Волині // *Археологічна спадщина Яна Фітцке.* – Луцьк. – 2005. – С. 364–385.
- Мовша Т. Г.* Раскопки трипольского поселения у с. Жванец // *Археологические исследования на Украине в 1967 г.* – Вип. 2. – 1968. – С. 95–97.
- Мовша Т. Г.* Позднетрипольское поселение в с. Жванец (по раскопкам 1961 г.) // *Краткие сообщения Института археологии АН СССР – №123.* – 1970а. – С. 84–93.
- Мовша Т. Г.* Нове в дослідженні трипілья Середнього Дністра // *Матеріали Третьої Подільської історико-красназавчої конференції.* – 1970б. – С.103–105.
- Мовша Т. Г.* Раскопки трипольского поселения в с. Жванец // *Археологические открытия 1969 года.* – Москва. – 1970в. – С. 226–227.
- Мовша Т. Г.* О северной локальной группе позднетрипольских памятников // *Советская археология.* – №1. – 1971а. – С. 31–54.
- Мовша Т. Г.* Гончарный центр трипольской культуры на Днестре // *Советская археология.* – № 3. – 1971б. – С. 228–234.
- Мовша Т. Г.* Раскопки трипольского поселения в с. Жванец // *Археологические исследования на Украине в 1968 г.* – №3. – 1971в. – С. 124–126.
- Мовша Т. Г.* Розкопки богатошарого поселення в с. Жванец // *Археологические исследования на Украине.* – Вып. 4. – 1972. – С.83–85.
-

Мовша Т. Г. Городыще трыпольской культуры Жванец-Щовб // Археологические открытия 1973 года. – Москва. – 1974. – С. 310–311.

Мовша Т. Г. Взаємовідносини Трипілля-Кукутені з синхронними культурами Центральної Європи // Археологія. – №51. – 1985. – С. 22–31.

Онищук Я. Археологічні пам'ятки Бродівського району Львівської області (за матеріалами Бродівського історико-краєзнавчого музею) // Археологічні дослідження Львівського університету. – Вип. 11. – Львів. – 2008. – С. 172–194.

Оприск В. Г. Которинські городища // Матеріали до зводу пам'яток історії та культури народів СРСР по Українській РСР. – Вип. I. – Київ. – 1984. – С. 54–55.

Оприск В. Г., Дрогобыцкий И. Н., Мартынов М. В. Городища у с. Которино // Археологические открытия 1978 года. – Москва. – 1979. – С. 379–380.

Осаульчук О., Войцещук Н., Ивановський І., Милян Т. Результати археологічних вишукувань у зоні будівництва нафтопроводу Броди-Плоцьк (українська частина) у 2003 р. // Археологічні дослідження Львівського університету. – Вип. 7. – Львів. – 2004. – С. 282–309.

Остапик Т., Сілаєв О., Білас Н. Розвідки на Сокальщині // Археологічні дослідження в Україні – 2010. – Київ–Полтава. – 2011. – С. 253–254.

Охрименко Г. В. Разведки на Волини // Археологические открытия 1979 года. – Москва. – 1980. – С. 320.

Охрименко Г. В. Населення Волині та Волинського Полісся в праісторичні часи: розвиток матеріальної та духовної культури. – Луцьк. – 2003.

Охрименко Г. Населення Волині в праісторичні часи. – Луцьк. – 2004. – 252 с.

Охрименко Г. В. Неолітизація на теренах Волині у VI–III тис. до н. е. // Археологічна спадщина Яна Фітцке. – Луцьк. – 2005. – С. 164–205.

Охрименко Г. В. Пам'ятки культури лійчастого посуду на території Волинської області // Нариси культури давньої Волині. – Луцьк. – 2006. – С. 440–444.

Охрименко Г. В. Кам'яна доба на території північно-західної України (XII–III тис. до н. е.). – Луцьк. – 2009.

Охрименко Г. В. Неолітизація на теренах Волині у VI–III тис. до н. е. // Археологічна спадщина Яна Фітцке. – Луцьк. – 2005. – С. 164–205.

Охрименко Г., Борисова О., Цесля О. Поселення волино-люблінської культури Баїв // Розвиток землеробства на території Волині (VI–II тис. до н. е.). – Луцьк. – 2010. – С. 205–245.

Охрименко Г., Златогорський О., Баюк В. Пам'ятки дунайської культури на Волині // Волинський музей: історія і сучасність. Науковий збірник. – Вип. 4. – 2009. – С. 371–375.

Охрименко Г., Кучинко М., Кубицька Н. Розвиток керамічного виробництва на Волині (археологічний, етнографічний, мистецький аспекти). – Луцьк. – 2003. – 246 с.

Охрименко Г., Кучинко М., Склярєнко Н., Собуцький М. Вивчення багатошарової пам'ятки Голишів на Волині // Олександр Цинкаловський та праісторія Волині. – Луцьк. – 2007. – С. 319–402.

Охрименко Г., Маркус І., Бучак В., Заклета П. Нові пам'ятки культури лійчастого посуду на Волинському Побужжі // Минуле і сучасне Волині та Полісся. Волинь у 1941 році: люди, події, факти. Сторінки історії Іваничівщини. – Вип. 32. – 2011. – С. 308–311.

Охрименко Г. В., Титова О. М. Роботи біля с. Великі Телковичі // Археологічні відкриття в Україні 2000–2001 рр. – 2002. – С. 208–209.

Охрименко Г., Позіховський О., Златогорський О. Дослідження пізньотрипільської пам'ятки Голишів (попередня інформація) // Археологічні дослідження в Україні 2003–2004 рр. – 2005. – С. 242–243.

Охріменко Г., Позіховський О., Склярєнко Н. Вивчення глиняної пластики та інших керамічних виробів пізньотрипільського поселення Голишів // Нариси культури давньої Волині. – Луцьк. – 2006. – С. 259–284.

Павлів Д., Петегирич М. Перелік пам'яток археології, виявлених українсько-польською експедицією у 2004 р. – Львів. – 2005. – 22 с. (рукопис).

Павлів Д., Петегирич В. Унікальна пам'ятка гальштатського часу в передгір'ї Карпат // Інститут українознавства імені І. Крип'якевича НАН України в 2005 році. Інформаційний бюлетень. – Львів. – 2006. – С. 45–7.

Павлів Д., Петегирич В., Принада І. Археологія Бойківщини: нові відкриття // Бойківщина: Науковий збірник – Т. 2. – Дрогобич. – 2004. – С. 40–69.

Пастернак Я. Нові археологічні набутки Музею Наукового товариства ім. Шевченка у Львові за час від 1933 до 1936 // Записки наукового товариства Шевченка. Праці історично-філософської секції. – Т. CLIV. – Львів. – 1937. – С. 240–268.

Пелецишин К. Оборонні укріплення середньовічного Львова (XIII–XV ст.) // Наукові записки Львівського історичного музею. – Вип. II–III. – Львів. – 1994. – С. 64–75.

Пелецишин М. А. Звіт про дослідження нижнього горизонту городища в с. Зимне, Волинської області (поселення культури лійчастого посуду) у 1960 р. – Львів. – 1961. – 20 с.

Пелецишин М. А. Звіт про дослідження нижнього горизонту багат шарової пам'ятки біля с. Зимне, Волинської області у 1961 р. – Львів. – 1962. – 30 с.

Пелецишин М. А. Звіт про дослідження нижнього шару двошарової пам'ятки біля с. Зимне, Волинської області у 1962 р. – Львів. – 1962а. – 16 с.

Пелецишин М. А. Звіт про розкопки на урочищі “Чуб” біля с. Лежниця, Волинської області в 1962 р. – Львів. – 1962б. – 21 с.

Пелецишин М. А. Звіт про розвідувальні археологічні розкопки в м. Винники біля м. Львова у 1963 р. – Львів. – 1963а. – 6 с.

Пелецишин М. А. Звіт про дослідження нижнього шару двошарової пам'ятки в с. Зимне, Волинської області у 1963 р. – Львів. – 1963б. – 20 с.

Пелецишин М. А. Розкопки поселення культури лійчастого посуду біля с. Зимне Волинської області // Матеріали і дослідження з археології Прикарпаття і Волині. – Вип. 4. – 1964а. – С. 18–28.

Пелецишин М. А. Звіт про дослідження нижнього шару городища в с. Зимне, Володимир-Волинського району Волинської області у 1964 р. – Львів. – 1964б. – 39 с.

Пелецишин М. А. Поселення культури лійчастого посуду біля с. Лежниця на Волині // Археологія. – Т. XX. – 1966. – С. 146–155.

Пелецишин М. Древнее население Западной Волыни в III тысячелетии до нашей эры (культура воронковидных сосудов). Автореферат дис. канд. ист. наук. – Киев. – 1967а. – 16 с.

Пелецишин М. А. Звіт про розкопки Західноволинської археологічної експедиції Інституту суспільних наук Львівського держуніверситету в 1967 р. – Львів. – 1967б. – 51 с.

Пелецишин Н. А. Раскопки у с. Костянец на Волыни // Археологические открытия 1967 года. – Москва. – 1968. – С. 199.

Пелецишин М. А. Звіт про роботу Західноволинської археологічної експедиції Інституту суспільних наук АН УРСР у 1970 р. – Львів. – 1970. – 29 с.

Пелецишин М. Культура лійчастого посуду // Археологія Української РСР. – Т. 1. – Київ. – 1971. – С. 233.

Пелецишин Н. А. Раскопки познетрипольского поселения у с. Листвин на Волыни // Археологические открытия 1970 года. – Москва. – 1971. – С. 235.

Пелецишин М. А. Лійчастого посуду культура // Радянська енциклопедія історії України. – Т. 3. – Київ. – 1971а. – С. 22.

Пелецишин М. Дослідження трипільського поселення біля с. Листвин, Ровенської області в 1970–71 рр. // Тези пленарних і секційних доповідей XV наук. конф. Інституту археології АН УРСР. – Одеса. – 1972. – С. 105–106.

Пелецишин Н. А. Раскопки у с. Голышев на Волини // Археологические открытия 1972 года. – Москва. – 1973. – С. 326–321.

Пелецишин М. А. Пізготрипільське поселення у верхів'ях Горині // Археологія. – Т. 11. – 1973а. – С. 55–62.

Пелецишин М. А. Племена культури лійчастого посуду // Стародавнє населення Прикарпаття і Волині (доба первіснообщинного ладу). – Київ. – 1974а. – С. 116–129.

Пелецишин Н. А. Раскопки у с. Голышев Волинской области // Археологические открытия 1973 года. – Москва. – 1974б. – С. 326–327.

Пелецишин М. А. Археологічні дослідження на Волині в 1974 р. (Звіт про розкопки Волинсько-Дністровської археологічної експедиції біля с. Хорів Острозького р-ну Ровенської обл.). – Львів. – 1975. – 56 с.

Пелецишин М. А. Археологічні дослідження на Волині в 1975 р. (Звіт про розкопки енеолітичного загону Волинсько-Дністровської археологічної експедиції біля с. Листвин Дубнівського р-ну Ровенської обл.). – Львів. – 1976. – 22 с.

Пелецишин Н. А. Раскопки у с. Тадани на Буге // Археологические открытия 1977 года. – Москва. – 1978. – С. 369–370.

Пелецишин Н. А. Исследования у с. Тадани на Буге // Археологические открытия 1978 года. – Москва. – 1979. – С. 383–384.

Пелецишин М. Археологічні дослідження на Волині в 1978 р. (Звіт про розкопки Волинсько-Дністрянської археологічної експедиції біля с. Тадані Кам'яно-Бузького району Львівської області). – Львів. – 1979а. – 86 с.

Пелецишин Н. А. Разведки и раскопки в Львовской области // Археологические открытия 1979 года. – Москва. – 1980. – С. 321–322.

Пелецишин М. Археологічні дослідження на Волині в 1979 р. (Звіт про розкопки Волинсько-Дністрянської археологічної експедиції біля с. Тадані Кам'яно-Бузького району Львівської області). – Львів. – 1980а. – 68 с.

Пелецишин Н. А. Разведки в Западном Побужье // Археологические открытия 1980 года. – Москва. – 1981. – С. 298–299.

Пелецишин Н. А. Исследования в Западном Побужье // Археологические открытия 1981 года. – Москва. – 1983. – С. 305.

Пелецишин Н. А. Исследования в верховьях Западного Буга // Археологические открытия 1985 года. – Москва. – 1987. – С. 389–390.

Пелецишин М. Племена культуры воронковидных сосудов // Археология Прикарпатья, Волини и Закарпатья (енеолит, бронза и раннее железо). – Киев. – 1990. – С. 35–43.

Пелецишин М. Археологічні дослідження в м. Червоноград // *Studia archaeologica*. – №1. – Львів. – 1993. – С. 82–83.

Пелецишин М. Археологічні дослідження в м. Червоноград Львівської області // Археологічні дослідження на Україні 1992 року. – Київ. – 1993а. – С. 110–111.

Пелецишин М. А. Археологічні дослідження в межириччі західного Бугу і Сяну // Археологічні дослідження в Україні 1991 року. – 1993б. – С. 87–88.

-
- Пелецишин М.* Розкопки на горі Лисівка у Винниках // Наукові записки Львівського історичного музею. – Вип. II–III. – Львів. – 1994. – С. 10–15.
- Пелецишин М.* Поселення III тис. до н. е. на горі Жупан у Винниках // Наукові записки Львівського історичного музею. – Вип. 4. – Львів. – 1995. – С. 24–41.
- Пелецишин М. А.* Археологічні дослідження на Львівщині у 1994 р. (Звіт про розкопки в м. Винники і с. Страдч). – Львів. – 1995а. – 27 с.
- Пелецишин М. А.* Дослідження на горі Жупан у Винниках // Археологічні дослідження Львівського університету. – Вип. 1. – 1996. – С. 4–9.
- Пелецишин М.* Розкопки на горі Жупан у м. Винники // Археологічні дослідження на Львівщині у 1995 р. – Львів. – 1996а. – С. 63–67.
- Пелецишин М. А.* Археологічні дослідження на Львівщині у 1995 р. (Звіт про розкопки в м. Винники). – Львів. – 1996б. – 20 с.
- Пелецишин М.* Археологічні дослідження Львівського університету в 80-х – першій половині 90-х рр. // Вісник Львівського університету. Серія історична. – Вип. 32. – Львів. – 1997а. – С. 8–22.
- Пелецишин М. А.* До питання про культурологічний процес на початку бронзової доби в межиріччі західного Бугу і Стиру // Львівський Історичний Музей. Наукові Записки. – Вип. 6. – Част. 1. – 1997б. – С. 62–77.
- Пелецишин М. А.* Поселення мідного віку біля сіл Костянець і Листвин у Західній Волині. – Львів. – 1997в. – 122 с.
- Пелецишин М. А.* Археологічні дослідження на Львівщині в 1996 р. (Звіт про розкопки в м. Винники). – Львів. – 1997г. – 22 с.
- Пелецишин М.* Розкопки у Винниках біля Львова у 1997–1998 рр. // Археологічні відкриття в Україні. – Київ. – 1998. – С. 124.–125.
- Пелецишин М.* Пізнотрипільські поселення в околицях с. Хорів на Волині (Хорів-II, III, IV) // Археологічні дослідження Львівського університету. – Вип. 3. – Львів. – 1998а. – С. 45–72.
- Пелецишин М. А.* Проблеми історії трипільських племен Західної Волині, межиріччя Західного Бугу та Дністра // Записки наукового товариства Шевченка. Праці історично-філософської секції. – Т. 235. – 1998б. – С. 175–192.
- Пелецишин М.* Пізнотрипільські поселення біля сіл Костянець і Листвин на Волині // Волино-Подільські археологічні студії. – Львів. – 1998в. – С. 89–110.
- Пелецишин М.* Археологічні дослідження на Львівщині в 1997 р. (Звіт про розкопки в м. Винники). – Львів. – 1998г. – 23 с.
- Пелецишин М.* З історії племен культури лійчастого посуду в Західнобузькому Малому Поліссі // Наукові записки Львівського історичного музею. – Вип. VIII. – Львів. – 1999. – С. 156–175.
- Пелецишин М.* Культура лійчастого посуду // Етногенез та етнічна історія населення Українських Карпат. – Т. I. – Львів. – 1999а. – С. 103–110.
- Пелецишин М.* Червоноград: нові матеріали до вивчення культури лійчастого посуду // Наукові зошити історичного факультету. – Вип. 2. – Львів. – 1999б. – С. 13–15.
- Пелецишин М.* Неолітичне поселення в с. Тадані на Західному Бугу // Львівський археологічний вісник. – Вип. 1. – Львів. – 1999в. – С. 22–46.
- Пелецишин М.* Нові матеріали з розкопок на горі Жупан у Винниках // Львівський археологічний вісник. – Вип. 1. – 1999г. – С. 181–186.
- Пелецишин М. А.* Археологічні дослідження на Львівщині в 1998 р. (Звіт про розкопки у м. Винники). – Львів. – 1999д. – 23 с.
-

-
- Пелецишин М.* Енеолітичне поселення Зимне в Західній Волині. – Тернопіль. – 2004. – 160 с.
- Пелецишин Н. А., Михальчишин І. Р.* Разведки на Буге // Археологические открытия 1977 года. – Москва. – 1978. – С. 370–371.
- Пелецишин Н. А., Михальчишин І. Р., Корчинський О. М.* Разведки на Буге и Верхнем Днестре // Археологические открытия 1979 года. – Москва. – 1980. – С. 384–388.
- Пелецишин М. А., Позіховський О. Л.* Поселення лендельської культури біля с. Хорова у середньому Погоринні // Археологічні дослідження Львівського університету. – Вип. 3. – 1998. – С. 73–84.
- Пелецишин М. А., Рудий В. А.* Нові матеріали до історії населення Розточчя первісної епохи // Вісник Львівського університету. Серія історична. – Вип. 27. – Львів. – 1992. – С. 23–37.
- Пелецишин Н. А., Чайка Р. М.* Раскопки у с. Листвин на Волині // Археологические Открытия 1971 года. – Москва. – 1972. – С. 314–315.
- Пелецишин Н. А., Чайка Р. М.* Работы в Западном Побужье // Археологические открытия 1984 года. – Москва. – 1986. – С. 289–290.
- Петегирич В. М.* Звіт про роботу Сокальської госпдогвірної археологічної експедиції в 1987 р. – Львів. – 1988. – 42 с.
- Позіховський О.* Нові матеріали до археологічної карти епохи пізнього енеоліту Середнього Погориння // Волино-Подільські археологічні студії. – Т. 1. – 1998. – С. 140–145.
- Позіховський О.* Матеріали до каталогізації пам'яток трипільської культури Середнього Погориння // Археологічна спадщина Яна Фітцке. – Луцьк. – 2005. – С. 279–314.
- Позіховський О. Л., Бондарук О. А., Вертелецький Д. Ю.* Дослідження багатощарових пам'яток на Острозчині // Археологічні дослідження в Україні 2010. – 2011. – С. 268–269.
- Позіховський О., Охріменко Г.* Пізньотрипільське поселення біля с. Голишів на Західній Волині // Археологічна спадщина Яна Фітцке. – Луцьк. – 2005. – С. 216–278.
- Позіховський О., Охріменко Г., Охріменко В.* Керамічні матеріали з пам'ятки Розваж-Кошара на Острозчині // Олександр Цинкаловський та праісторія Волині. – Луцьк. – 2007. – С. 710–726.
- Позіховський О. Л., Вертелецький Д. Ю.* Дослідження багатощарового поселення в с. Межиріч на Острозчині // Археологічні відкриття в Україні 2009. – 2010. – С. 329–330.
- Ратич О. О.* Археологічні пам'ятки Львова і його околиць // Нариси історії Львова. – Львів. – 1956. – С. 9–17.
- Ратич О. О.* Древньоруські археологічні пам'ятки на території західних областей УРСР. – Київ. – 1957. – 95 с.
- Ратич О. О.* Древньоруські матеріали з розкопок 1955–1956 рр на Замковій горі у Львові // Матеріали і дослідження з археології Прикарпаття і Волині. – Вип. 3. – 1961. – С. 115–127.
- Сало Б., Чорний А., Назар І.* Рятівні археологічні дослідження багатощарового поселення Винники – вул. І. Липи у 2010 р // Наукові студії: Збірник наукових праць / Історико-краєзнавчий музей м. Винник. – Вип. 4. – Львів. – 2011. – С. 196–201.
- Сало Б., Чорний А.* Дослідження багатощарового поселення Винники // Археологічні дослідження в Україні. – 2010. – Київ–Полтава. – 2011. – С. 293–294.
- Свєшніков І. К.* Поселення в с. Костянці на полі Лиственщина // Археологічні пам'ятки УРСР. – Т. 4. – Київ. – 1952. – С. 131–139.
- Свєшніков І.* Пам'ятки культур шнурової кераміки в басейні р. Устя // Матеріали і дослідження з археології Прикарпаття і Волині. – Вип. 4. – С. 44–53.
- Свєшніков І. К.* Історія населення Передкарпаття, Поділля і Волині в кінці III – на початку II тисячоліття до нашої ери. – Київ. – 1974. – 208 с.
-

Свешников И. К. Раскопки курганного могильника у с. Болеховцы под Дрогобичем // *Археологические Исследования на Украине в 1976–1977 гг. – 1978.* – С. 45–47.

Свешников И. Довідник з археології України. Львівська область. – Київ. – 1976. – 95 с.

Свешников И. К., Козак В. И. Раскопки курганов возле Дрогобича // *Археологические открытия 1976 года.* – Москва. – 1977. – С. 370.

Свешников И. К. Средний период бронзового века Прикарпатья и Волыни. Тшцинецко-комаровская культура // *Археология Прикарпатья, Волыни и Закарпатья (енеолит, бронза и раннее железо).* – Киев. – 1990. – С. 78–88.

Ситник О., Гавінський А. Звіт про археологічні дослідження Жидачівської експедиції у 2009 р. (розвідки з шурфуванням пам'яток культури лійчастого посуду, шнурової кераміки та фракійського гальштату Протеси I, Которини II і III). – Львів. – 2010. – 217 с.

Ситник О., Гавінський А. Звіт про археологічні дослідження Калуської експедиції у 2009 р. (розвідки з шурфуванням пам'яток доби енеоліту та бронзи Середнє і Довжка Івано-Франківської області). – Львів. – 2010а. – 49 с.

Ситник О., Гавінський А. Звіт про археологічні дослідження Дрогобицької експедиції у 2009 р. (розкопки багатошарової пам'ятки доби бронзи – ранньозалізного віку Биків I у Львівській області). – Львів. – 2010б. – 151 с.

Ситник О., Махнік Я., Гаівський А., Пастеркевич В. Дослідження поселень первісних пастухів IV–III тисячоліття до нашої ери // *Інститут українознавства ім. І. Крип'якевича НАН України.* – Львів. – 2010. – С. 57–60

Ситник О., Махнік Я., Гавінський А., Пастеркевич В. Которини III – поселення культури лійчастого посуду у верхів'ї Дністра // *Археологічні дослідження в Україні – 2010.* – Київ–Полтава. – 2011. – С. 302–303.

Ситник О., Гавінський А., Войтович М., Адамишин О. Розвідки у Самбірському районі Львівської області // *Археологічні дослідження в Україні 2011.* – Київ. – 2012. – С. 304–306.

Ситник О., Гавінський А., Лукомський В., Коропецький Р., Павлів Д., Петегурич В. Звіт про роботу Львівської археологічної експедиції у 2011 р. – Львів. – 2012. – 211 с.

Сілаєв О., Білас Н., Остапик Т. Розвідки в межиріччі Західного Бугу, Варенжанки та Вишні-Себечівки // *Наукові студії: Збірник наукових праць / Історико-краєзнавчий музей м. Винник.* – Вип. 3. – Львів. – 2010. – С. 255 – 285.

Сілаєв О. М., Сало Б. Я. Нововиявлені пам'ятки на території Львівської обл. // *Археологічні дослідження в Україні.* – 2010. – Київ–Полтава. – 2011. – С. 304–305.

Смішко М. Сліди прадавнього населення на Чорній Горі у Грибовичах Малих біля Львова // *Наша Батьківщина.* – №4, 5. – 1937. – С. 93–98.

Смішко М. Археологічні дослідження в західних областях України за роки радянської влади // *Матеріали і дослідження з археології Прикарпаття і Волині.* – Вип. 2. – 1959. – С. 5–28.

Смішко М., Ю., Пелецишин М. А. Поселення культури лійчастого посуду в с. Малі Грибовичі Львівської області // *Матеріали і дослідження з археології Прикарпаття і Волині.* – Вип. 4. – 1962. – С. 28–43.

Ткачук Т. Кошиловецький шар поселення Більшівці і його місце в енеоліті Верхнього Подністров'я // *Тези доповідей Міжнародної науково-практичної конференції “Трипільський світ і його сусіди”, Збараж, 20-25 серпня 2001 р.* – Збараж. – 2001а. – с. 60–61.

Ткачук Т. Звіт про археологічні дослідження багатошарового поселення біля смт. Більшівці ур. Кути Галицького району Івано-Франківської області. – Галич. – 2001б. – 137 с.

Ткачук Т. Кінець етапа СІ і начало СІІ трипольської культури Верхнього Подністров'я (на матеріалах поселення Большевці) // *Stratumplus.* – №2. – 2002а. – С. 186–217.

Ткачук Т. Науковий звіт про дослідження багатощарового поселення Більшівці ур. Кути Галицького району Івано-Франківської області. – Галич. – 2002б. – 202 с.

Ткачук Т. Матеріали до вивчення актуальних проблем трипільської культури Верхнього Подністров'я і Попруття // Галич в доісторії і середньовіччі. Матеріали міжнародної наукової археологічної конференції. Галич, 4–6 вересня 2003 р. – Галич. – 2003а. – С. 57–63.

Ткачук Т. Культура лійчастого посуду і трипільля // Наукові записки Івано-Франківського краєзнавчого музею. – Вип. 7 – 8. – Івано-Франківськ. – 2003. – С. 3–15.

Ткачук Т. Науковий звіт про археологічні дослідження у 2002 р. біля смт. Більшівці (ур. Кути) і с. Кремидів (ур. Піддівична) Галицького району Івано-Франківської області. – Галич. – 2003в. – 157 с.

Ткачук Т. Початок контактів між культурами лійчастого посуду і Трипільлям // Трипільська цивілізація. Перший Всесвітній конгрес. Київ, 7–11 жовтня 2004 р. Тези доповідей. – Київ. – 2004. – С. 59.

Ткачук Т., Кочкін І. Світогляд трипільських племен Галичини, Поділля і Буковини (етапи ВІІ-початок СІІ) // Українознавчі студії. – №1. – 1999. – С. 212–237.

Ткачук Т., Кочкін І., Щодровський Р. Археологічні дослідження багатощарового поселення Більшівці // Галичина. – № 11. – 2005. – С. 27–36.

Ткачук Т., Кочкін І., Януш В. Науковий звіт про археологічні дослідження багатощарового поселення Більшівці, урочище Кути Галицького району, Івано-Франківської області, у 2005 році. – Галич. – 2006. – 130 с.

Филипчук М. Рятівні археологічні розкопки на городищі с. Підгородище Перемишлянського р-ну Львівської обл. // Вісник Інституту археології. Львівський національний університет ім. І. Франка. – Вип. 2. – 2007. – С. 113–136.

Формозов А. А. Клады каменных орудий на территории СССР // Archeologické rozhledy. – Ročník 10. – Sešit 5. – 1958. – С. 642–644.

Чайка Р. М. Работы у с. Литовеж на Буге // Археологические открытия 1979 года. – Москва. – 1980. – С. 350–351.

Чайка Р. М. Нові відкриття в зонах меліоративних робіт Львівської області // Нові матеріали з археології Прикарпаття і Волині. – Львів. – 1991. – С. 107.

Чайка Р. М., Довгань П. М. Археологічні дослідження в зонах меліорації Малого Полісся і Прикарпаття // Вісник Львівського університету. Серія історична. – Вип. 27. – С. 37–49.

Чайка Р., Довгань П. Нові матеріали до археологічної мапи Львівщини // Археологічні дослідження на Львівщині у 1995 р. – Львів. – 1996. – С. 78–82.

Цигилик В. Роботи спільної українсько-польської археологічної експедиції у Підкарпатті // Бойківщина: історія та сучасність. – Львів-Самбір. – 1995. – С. 101–103.

Цигилик В., Грибович Р., Гупало В., Мацкевий Л., Павлів Д., Петегурич В. Археологічні дослідження в околицях села Сіде на Прикарпатті // Львівський археологічний вісник. – Вип. 1. – Львів. – 1999. – С. 191–195.

Цинкаловський О. Скарб кремінних складок з с. Шистова, коло Володимира // Життя і Знання. – Львів. – 1933-1935.

Цинкаловський О. Неолітичний гріб в с. Зимне під Володимиром // Життя і Знання. – Львів. – 1935.

Цинкаловський О. Матеріали до археології Володимирського повіту // Записки Наукового Товариства Шевченка. – Вип. CLIV. – 1937. – С. 183.–240.

Шишак В. Крем'яні сокири з Добростан // Львівський археологічний вісник. – Вип. 1. – Львів. – 1999. – С. 196–197.

Ярошинський Б. Х. Разведки на Львовщине // Археологические открытия 1971 года. – Москва. – 1972. – С. 331–332.

Åberg N. Das Nordische Kulturgebiet in Mitteleuropa während der jüngeren Steinzeit. – Uppsala. – 1918.

Bernjakovič K. V. Sidliště liduse šnúrovou keramiko una hornim Dněstru a Sanu // Archeologické Rozhledy. – T. 11. – Z. 5. – 1959. – S. 692–698.

Bronicki A. Zimne, rejon Włodzimierz Wołyński, osada z okresu neolitu – stan badań i zakres problematyki badawczej // 20 lat archeologii w Masłomęczu. – T. 1. – Lublin. – 1997. – S. 35–48.

Bronicki A. Zimne, rejon Włodzimierz Wołyński – wyżynna osada neolityczna w świetle najnowszych wykopalisk. Wyniki wstępnej analizy źródeł pozakrzemiennych // Минусле і сучасне Волині: Олександр Цинкаловський і Волинь. Матеріали ІХ наукової історико-красназавчої міжнародної конференції 20-23 січня 1998 року. – Луцьк. – 1998. – S. 42–44.

Bronicki A., Kadrow S., Zakościelna A. Radiocarbon dating of the neolithic settlement in Zimne, Volhynia, in light of the chronology of the Lublin-Volhynia culture and the South-Eastern group of the Funnel Beaker culture // Baltic-Pontic Studies. – Vol. 12. – 2003. – S. 22–66.

Bronicki A., Kadrow S., Zakościelna A. Uwagi na temat wzajemnych relacji chronologicznych późnej fazy kultury lubelsko-wołyńskiej oraz kultury pucharów lejkowatych z uwzględnieniem najnowszych wyników badań w Zimnie // Przez pradziejy i wczesne średniowiecze. – Lublin. – 2004. – S. 101–125.

Bronicki A., Ochrimienko H., Zakościelna A. Badania weryfikacyjno-sondażowe wyżynnej osady neolitycznej na stanowisku „Grodzisko” w Zimnem, rej. Włodzimierz Wołyński (Ukraina) // Archeologia Polski Środkowo-Wschodniej. – T. 3. – 1998. – S. 12–35.

Bryk J. Osady epoki kamiennej na wydmach nadbużańskich // Wiadomości Archeologiczne. – T. IX. – 1924. – 1925. – S. 50–68.

Czołowski A. Wysoki Zamek. – Lwów. – 1910. – 126 s.

Cyhyłyk V., Hrybovyč R., Machnik J. Archaeological excavations in the Majnyc village in the upper Dniester river valley // Environment and Man at the Carpathian Foreland in the Upper Dniester Catchment from Neolithic to Early Medieval Period. Part 1 / Krystyna Harmata, Jan Machnik, Leszek Starkel. – Kraków. – 2006. – S. 162.–189.

Cyhyłyk V., Machnik J. Pierwsze wspólne polsko-ukraińskie archeologiczne badania terenowe w Międzyrzeczu Sanu i Dniestru // Acta Archaeologica Carpathica – T. XXXII. – 1993–1994. – S. 205.–213.

Cynkałowski A. Materiały do pradziejów Wołynia i Polesia Wołyńskiego. – Warszawa. – 1961. – 265 s. – XXXI tabl.

Fitzke J. Ilustrowany Kurier Codzienny. – nr. 276, 6.X. – Kraków. – 1937.

Gurba J., Zakościelna A. Wkład Marcjana Smiszki w badania nad eneolitem Podkarpacia i Wołynia // Матеріали і дослідження з археології Прикарпаття і Волині. – Вип. 8. – 2002. – S. 24–26.

Hadaczek K. Zabytki przedhistoryczne // Sprawozdanie Grona c. k. Konserwatorów i Korespondentów Galicyi Wschodniej. – T. 3, Styczeń-Grudzień 1908, nr 64-75. – Lwów. – 1909. – S. 1–23.

Hawinsky A., Pasterkiewicz W. Wyniki archeologicznych badań wykopaliskowych przeprowadzonych na wielokulturowych stanowiskach w Protesach, rej. Żydacziw oraz w Dowżce i w Serednem, rej. Kałusz // Środowisko naturalne i człowiek nad Górnym Dniestrem – rejon Kotliny Halicko-Bukaczowskiej w pradziejach i wczesnym średniowieczu. – Kraków. – 2014. – S. 313–346.

Hawinsky A., Pasterkiewicz W., Rybicka M. Kotoryny, rej. Żydacziw, stan. Grodzisko III. Osadnictwo z okresu neolitu // Środowisko naturalne i człowiek nad Górnym Dniestrem – rejon Kotliny Halicko-Bukaczowskiej w pradziejach i wczesnym średniowieczu. – Kraków. – 2013. – S. 167–283.

Janusz B. Z pradziejów ziemi lwowskiej. – Lwów. – 1913. – 93 s.

-
- Janusz B.* Zabytki przedhistoryczne Galicji Wschodniej. – Lwów. – 1918. – 310 s.
- Jażdżewski K.* Kultura pucharów lejkowatych w Polsce Zachodniej i Środkowej. – Poznań. – 1936. – 457 s. – LXXII tabl.
- Jastrzębski S.* Kultura Cucuteni-Trypole i jej osadnictwo na Wyżynie Wołyńskiej. – Lublin. – 1989. – 148 s.
- Jazdowska-Król J.* Osada kultury pucharów lejkowatych w Leźnicy pow. Włodzimierz Wołyński // *Materiały Starożytne*, t. VII. – 1960. – S. 201–213.
- Kozłowski L.* Młodsza epoka kamienna w Polsce. – Lwów. – 1924. – 242 s.
- Kozłowski L.* Zarys pradziejów Polski Południowo-Wschodniej. – Lwów. – 1939. – 98 s.
- Kruts V. A., Videiko M. Y.* Tripolye Culture in Volhynia (Gorodsk-Volhynian group) // *Baltic-Pontic Studies*. – Vol. 9. – 2000. – P. 86–110.
- Kuśnierz J., Myliian T., Osaulczuk O., Urbański A. (red.)* Archeologia doliny polsko-ukraińskiej rzeki Wareżanka. – Zamość. – 2011. – 262 s.
- Machnik J.* Archeologiczne badania terenowe w międzyrzeczu Sanu i górnego Dniestru w 2000 roku // *Rocznik Polskiej Akademii Umiejętności*. Rok 2000/2001. – Kraków. – 2002. – S. 251–256.
- Machnik J.* Sprawozdanie z badań archeologicznej ekspedycji polsko-ukraińskiej w międzyrzeczu Sanu i górnego Dniestru w 2001 roku // *Rocznik Polskiej Akademii Umiejętności*. Rok 2001/2002. – Kraków. – 2003. – S. 225–229.
- Machnik J., Cyhyłyk V., Hrybovyč R., Hupalo V., Mackevyj L., Petehyryč V., Sosnowska E., Tunia K.* Archaeological surface survey in the Strvjaž river valley // *Environment and man at the Carpathian foreland in the Upper Dniester catchment from neolithic to early mediaeval period. Results of the research the polish-ukrainian expedition. Part 1* / Krystyna Harmata, Jan Machnik, Leszek Starkel. – Kraków. – 2006. – S. 106–125.
- Machnik J., Hawinskyj A., Pasterkiewicz W., Pelisiak A., Sytnyk A.* Kontynuacja interdyscyplinarnych badań terenowych polsko-ukraińskiej ekspedycji archeologicznej w dorzeczu górnego Dniestru // *Rocznik Polskiej Akademii Umiejętności*. Rok 2008–2009. – Kraków. – 2010. – S. 317–322.
- Machnik J., Pawliw D., Pelisiak A., Petehyrycz W.* Krótka relacja z badań polsko-ukraińskiej ekspedycji archeologicznej we wsi Bykiw, rej. Drohobycz, w 2004 r. // *Rocznik Polskiej Akademii Umiejętności*, Rok 2004/2005. – Kraków. – 2005. – S. 293–296.
- Machnik J., Pavliv D., Petehyryč V.* Results of the archaeological field survey on the Sambir upland // *Environment and Man at the Carpathian Foreland in the Upper Dniester Catchment from Neolithic to Early Medieval Period. Part 1* / Krystyna Harmata, Jan Machnik, Leszek Starkel. – Kraków. – 2006a. – S. 126–142.
- Machnik J., Pavliv D., Petehyryč V.* Recapitulation of results of the archaeological research and outline of the history of the earliest settlement on the Sambir upland (including the Strvjaž river basin) and the Drohobyč upland // *Environment and man at the Carpathian foreland in the Upper Dniester catchment from neolithic to early mediaeval period. Results of the research the polish-ukrainian expedition. Part 1* / Krystyna Harmata, Jan Machnik, Leszek Starkel. – Kraków. – 2006b. – S. 228–243.
- Machnik J., Pavliv D., Petehyryč V.* Barrow of the late Corded Ware Culture from Bykiv, Drohobyč district // *Environment and Man at the Carpathian Foreland in the Upper Dniester Catchment from Neolithic to Early Medieval Period. Part 1* / Krystyna Harmata, Jan Machnik, Leszek Starkel. – Kraków. – 2006b. – S. 195–227.
- Machnik J., Pawliw D., Petehyrycz W., Hrybowycz R.* Prahistoryczne kurhany w podkarpackich wysoczyznach górnego Dniestru. Śladami dawnych odkrywców // *150 lat Muzeum Archeologicznego w Krakowie*. – Kraków. – 2000. – S. 185–207.
- Machnik J., Pasterkiewicz W., Pawliw D., Petehyrycz W.* Archeologiczne badania w Bykowie koło Drohobycza i na Wysoczyźnie Wojniłowskiej, między rzeką Siwką a Łomnicą // *Rocznik Polskiej Akademii Umiejętności*. Rok 2006/2007. – Kraków. – 2007. – S. 311–325.
-

Machnik J., Pasterkiewicz W., Pawliw D., Petehyrycz W., Hawinskyj A., Prynada I. Kolejne etapy badań polsko-ukraińskiej ekspedycji archeologicznej w dorzeczu górnego Dniestru // Rocznik Polskiej Akademii Umiejętności. Rok 2008–2009. – Kraków. – 2009. – S. 287–294.

Machnik J., Sosnowska E., Cyhyłyk V. Osada ludności kultury ceramiki sznurowej z początku III tysiąclecia przed Chr. w Side koło Sambora (w świetle badań archeologicznych w 1996 r.) // Rocznik Przemyski. Archeologia. – T. XXXIII. – Z. 5. – 1997. – S. 3–28.

Pasterkiewicz W., Pozikhovski A., Rybicka M., Verteletskyi D. Z badań nad problematyką oddziaływań kręgu badeńskiego na wschodnie rejony Wyżyny Wołyńskiej // Na pograniczu kultury pucharów lejkowatych i kultury trypolskiej. – Rzeszów. – 2013. – S. 251–292.

Pasternak J. Moje badania terenowe w 1935 r. // Z Otchłani Wieków – T. XI – Z. 10–11. – 1936. – S. 131–133.

Pawłowski A. Wykopaliska Moszczenickie // Z Otchłani Wieków. – 1850. – S. 175.

Schneider A. Badania i poszukiwania archeologiczne w Galicji w ostatnich latach // Przegląd Archeologiczny. – Lwów. – R. 1. – Z. 1. – 1876. – S. 16–20; Z. 2. – S. 44–51.

Sulimirski T. Corded Ware and Globular Amphorae North-East of Carpathians. – London. – 1968. – 227 S., Map. XI, Plan. 45, Fig. 35, Plates 24.

Śmiszko M. Osady ludzkie z przed trzech tysięcy sześciuset lat w okolicy Lwowa // Z bliska i z daleka. R. II, z. 1 (9), Styczeń.– 1934a. – S. 3–6.

Śmiszko M. Nowe wykopaliska. Małopolska Wschodnia // Z Otchłani Wieków. R. IX, Styczeń-Luty, z. 1. – 1934b. – S. 1–20.

Śmiszko M. Nowe wykopaliska Małopolska Wschodnia // Z Otchłani Wieków. R. IX, Maj-Październik, z. 3-5. – 1934b. – S. 45–78.

Sulimirski T. Sprawozdanie z działalności lwowskiego ośrodka prehistorycznego // Z Otchłani Wieków. R. X. – 1935. – S. 2–3.

Sulimirski T. Polska przedhistoryczna. – Cz. I. – Londyn. – 1955.

Sulimirski T. “Thuringian” amphorae // Proceedings of the Prehistoric Society. – Vol. 21. – 1955a. – S. 108–122.

Sulimirski T. Polska przedhistoryczna. – Cz. II. – Londyn. – 1957. – 1959.

Głosik J. Wołyńsko-podolskie materiały z epoki kamiennej i wczesnej epoki brązu w Państwowym Muzeum Archeologicznym w Warszawie // Materiały Starożytne. – T. VIII. – Wrocław-Warszawa-Kraków. – 1962. – S. 125–215.

Zakościelna A. Materiały krzemienne z badań weryfikacyjno-sondażowych na stanowisku “Grodzisko” w Zimnem, rej. Włodzimierz Wołyński w 1997 r. // Минуле і сучасне Волині: Олександр Цинкаловський і Волинь. Матеріали ІХ наукової історико-краєзнавчої міжнародної конференції 20–23 січня 1998 року. – Луцьк. – 1998. – С. 101–107.

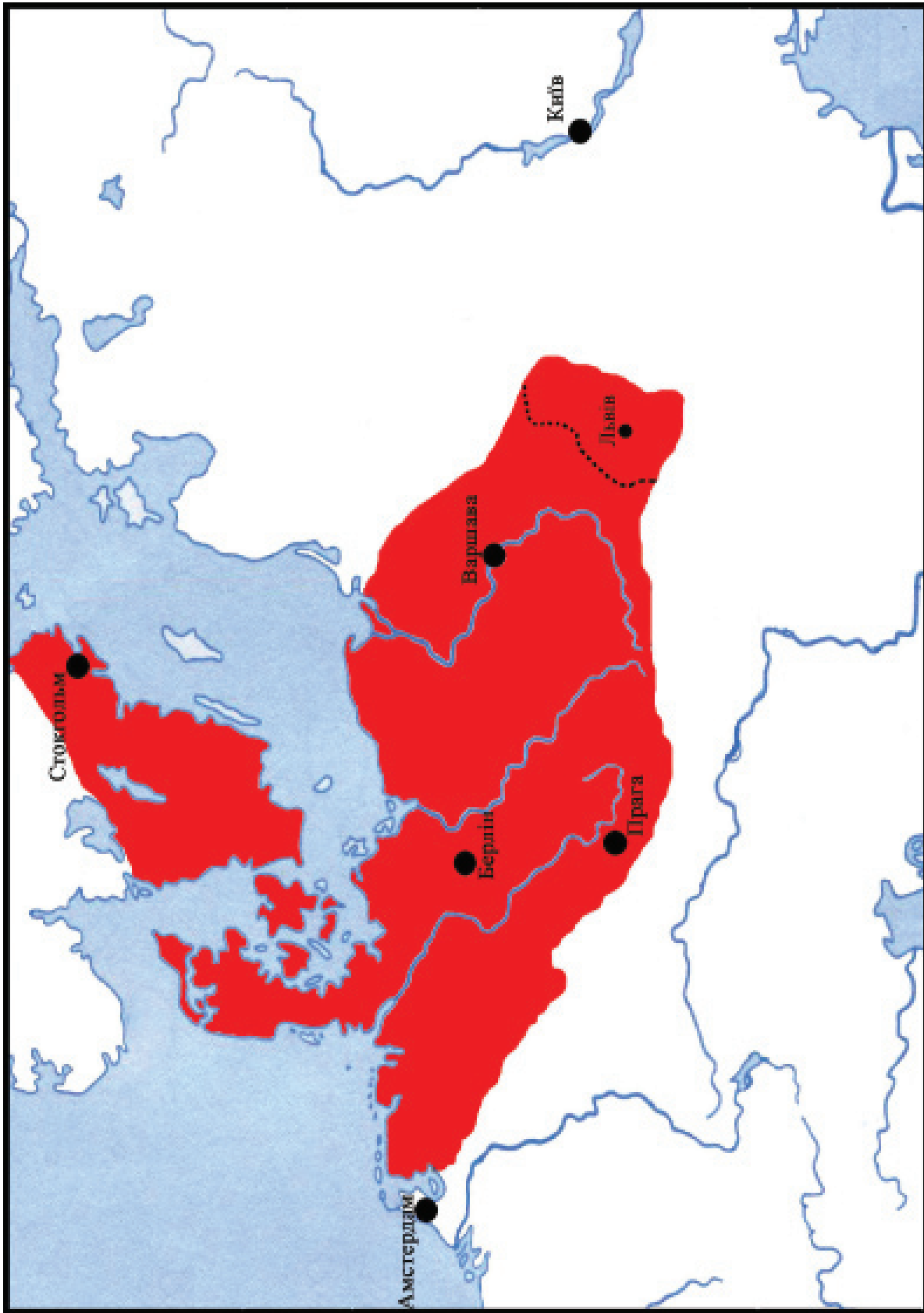


Рис. 1. Карта поширення культури лінійчастого посуду. Пунктиром виділено західний кордон України в межах Львівської та Волинської областей



1



2

Рис. 3. Львів-Високий Замок. 1 – вигляд гори з півночі; 2 – насипання пам’ятного кургану у 1870 -х рр.
(Czołowski, 1910, *rys.* 17)



I



II

Рис. 4. Винники. I – карта пам’яток КЛП: 1-Жупан, 2-Шипшина, 3-Лисівка, 4-Інтернат, 5-І. Липи, 6-Лазки. II – Гора Жупан, вигляд з південного заходу

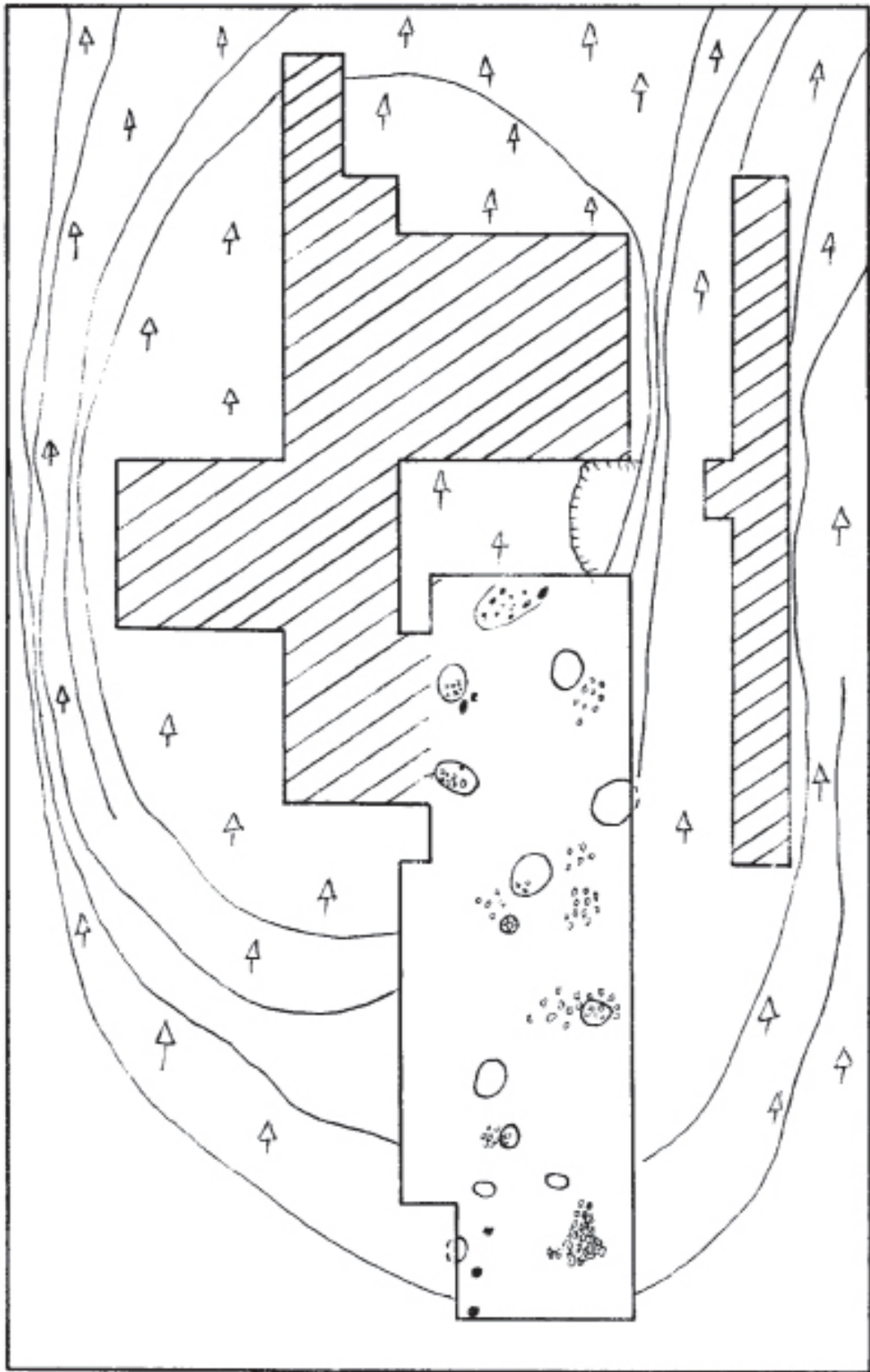


Рис. 5. Винники-Жупан. План розкопу (Пелецишин, 1996, рис. 1; 1997а, рис. 1; 1998а, рис. 1; 1999д, рис. 1; з доповненнями авторів – зведення загального плану)

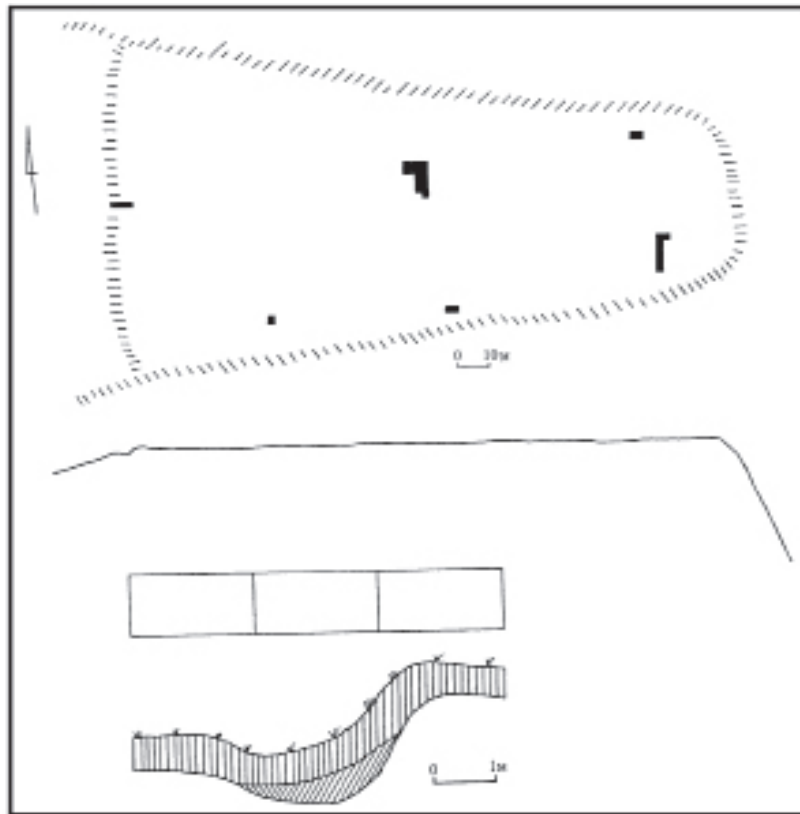


I

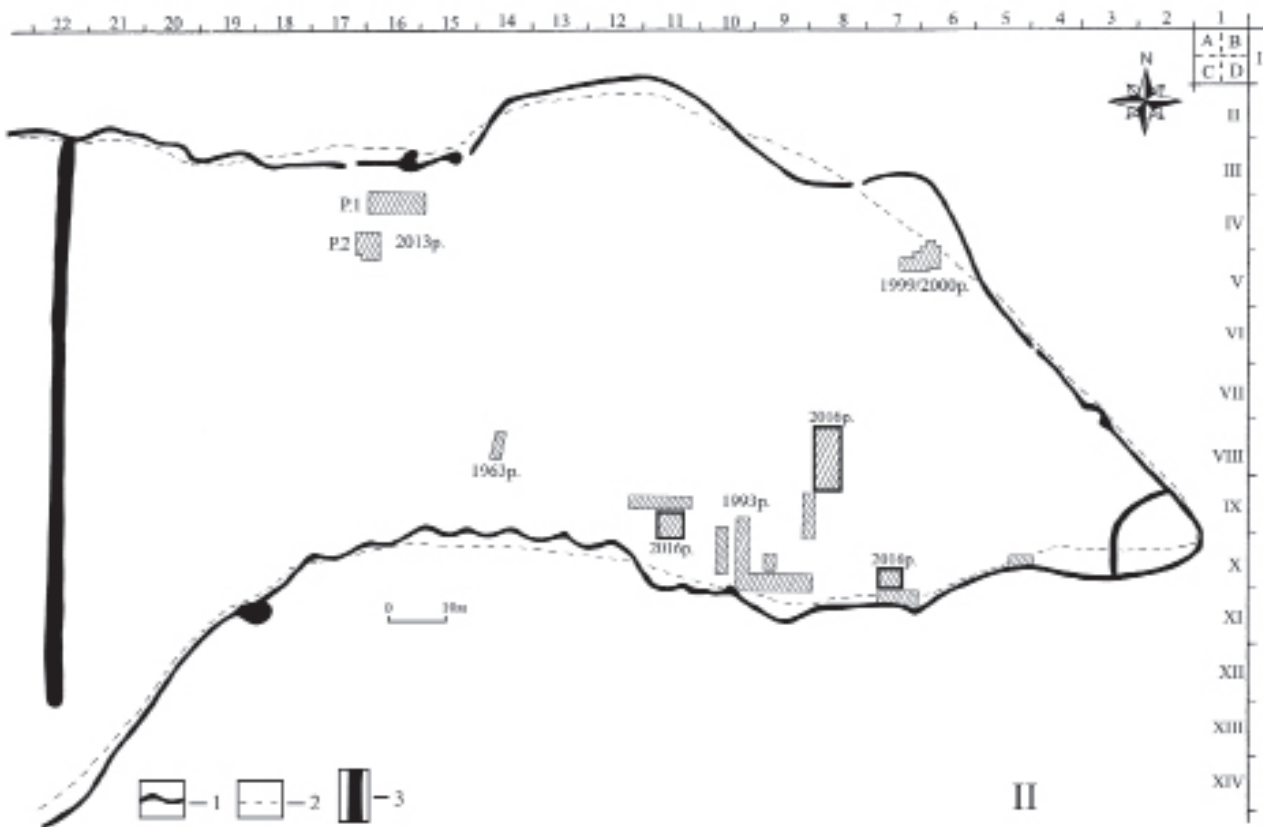


II

Рис. 6. Винники. 1 – Гора Лисівка, вигляд з півночі; 2 – рештки житла у вигляді скупчення глиняної обмазки (дослідження 2016 р.)



I



II

Рис. 7. Винники-Лисівка. I – схематичний план пам’ятки із зазначенням розкопів та місця перерізу валу і рову з досліджень 1963 р. (з архіву відділу археології Інституту українознавства ім. І. Крип’якевича НАН України); II – зведений план розкопів за різні роки: 1-сліди військових траншей, 2-контури площини гори, 3-рів



1



2



3

Рис. 8. Малі Грибовичі. 1 – топографія розташування; 2 – план городища (надано О. Корчинським) із позначенням розкопів М. Смішка 1933, 1934 рр.; 3 – вигляд на пам'ятку з південного-сходу

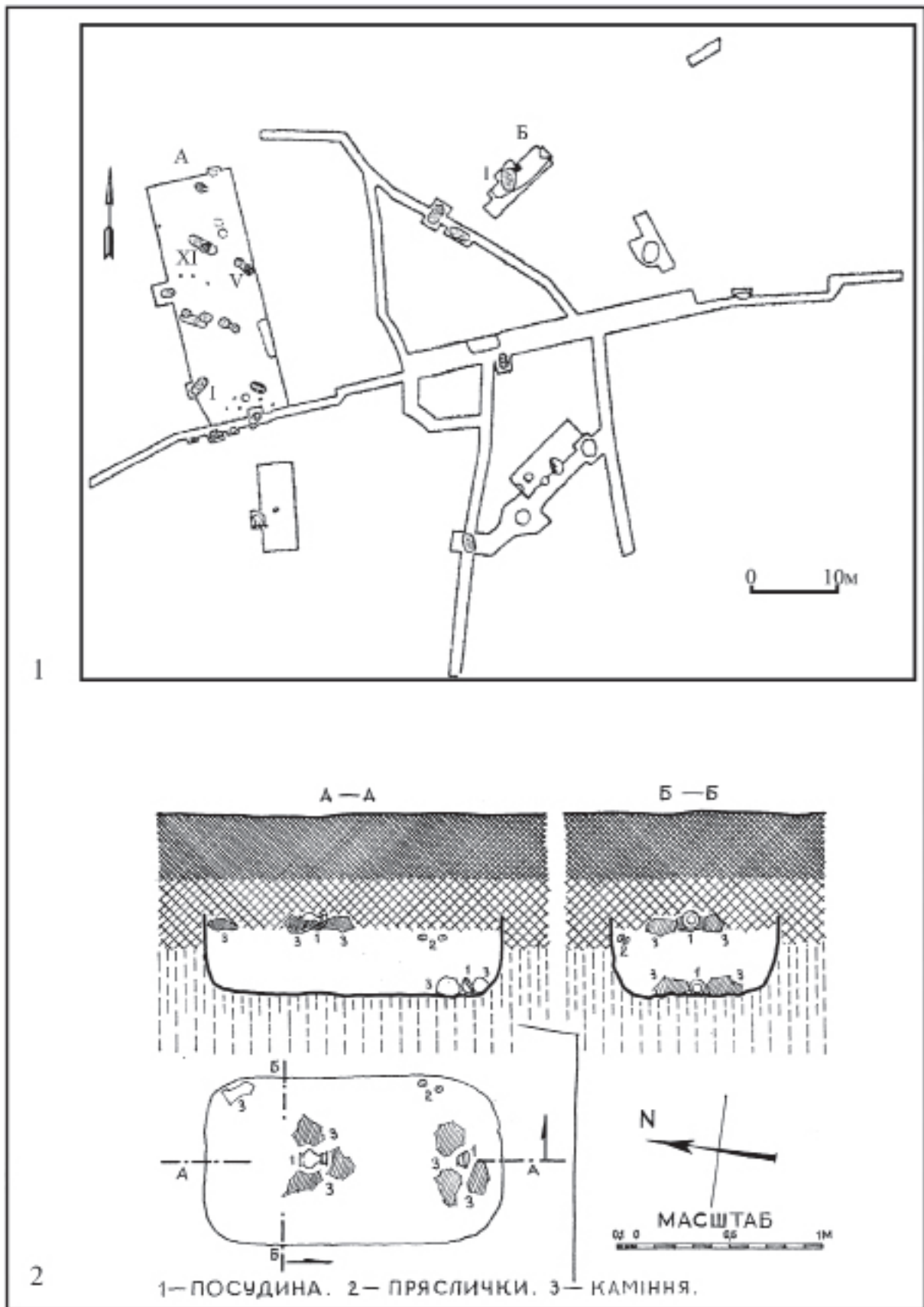


Рис. 9. Малі Грибовичі 1933, 1934. 1 – план розкопу (Смішко, Пелецишин, 1962, рис. 1) та об'єкту А/І (з архіву відділу археології Інституту українознавства ім. І. Крип'якевича НАН України)

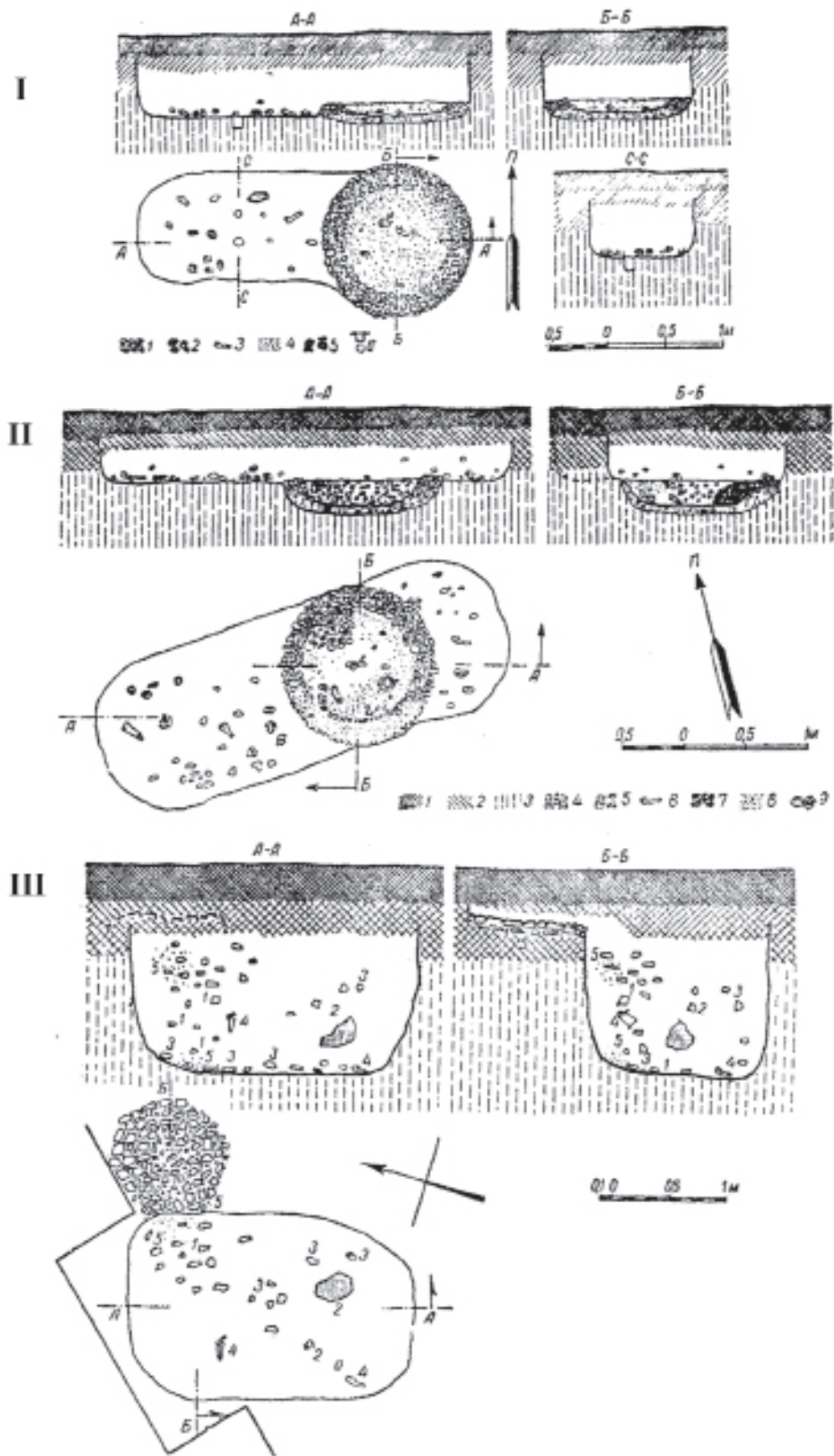


Рис. 10. Малі Грибовичі 1933, 1934. Плани та перерізи об'єктів: I – об'єкт А/V, II – об'єкт А/XI, III – об'єкт Б/І (Смішко, Пелецишин, 1962, рис. 2-4)

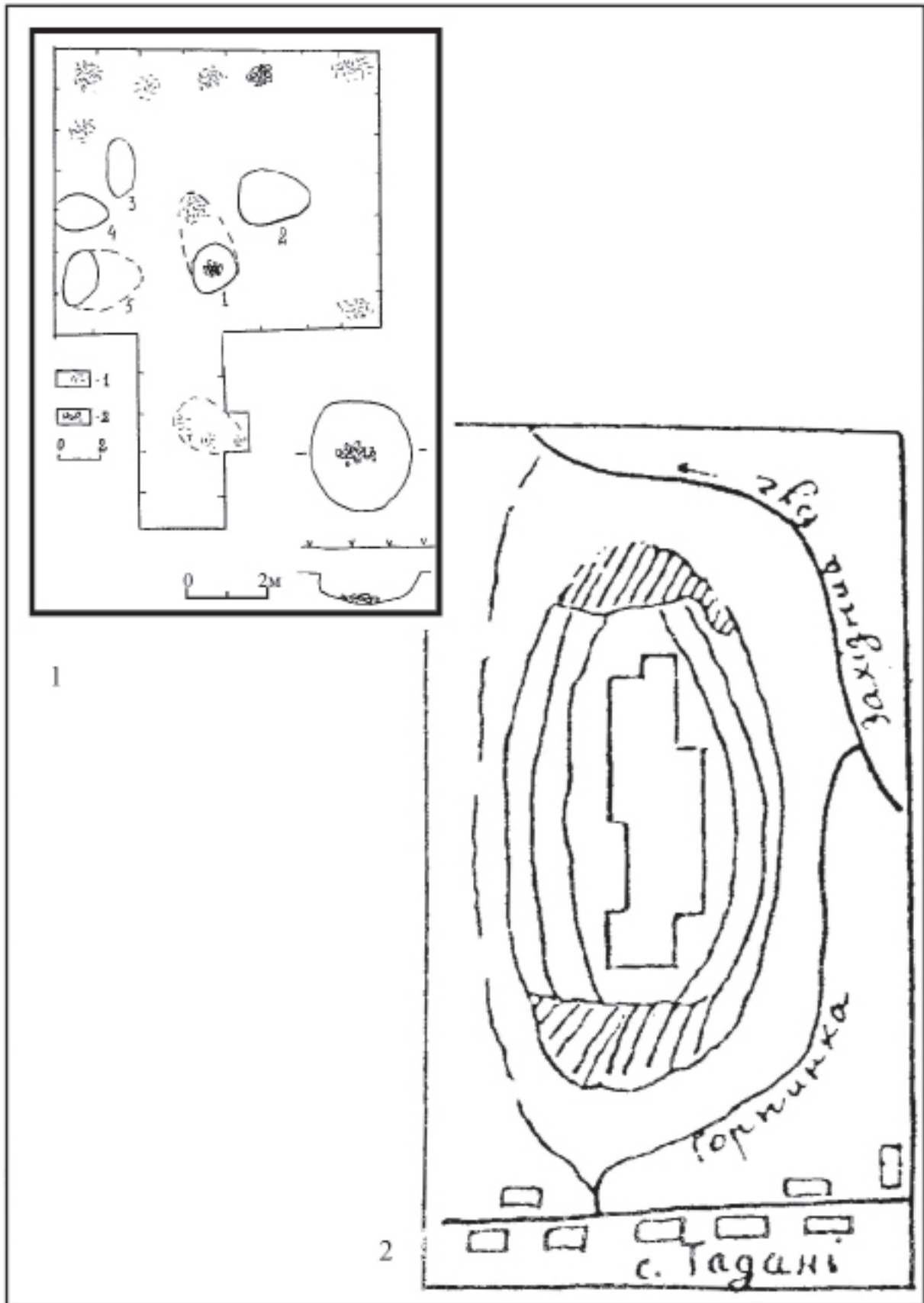


Рис. 11. Плани розкопів. 1 – Червоноград (Пелецишин, 1999, рис. 4),
2 – Тадані (Пелецишин, 1999в, рис. 1)

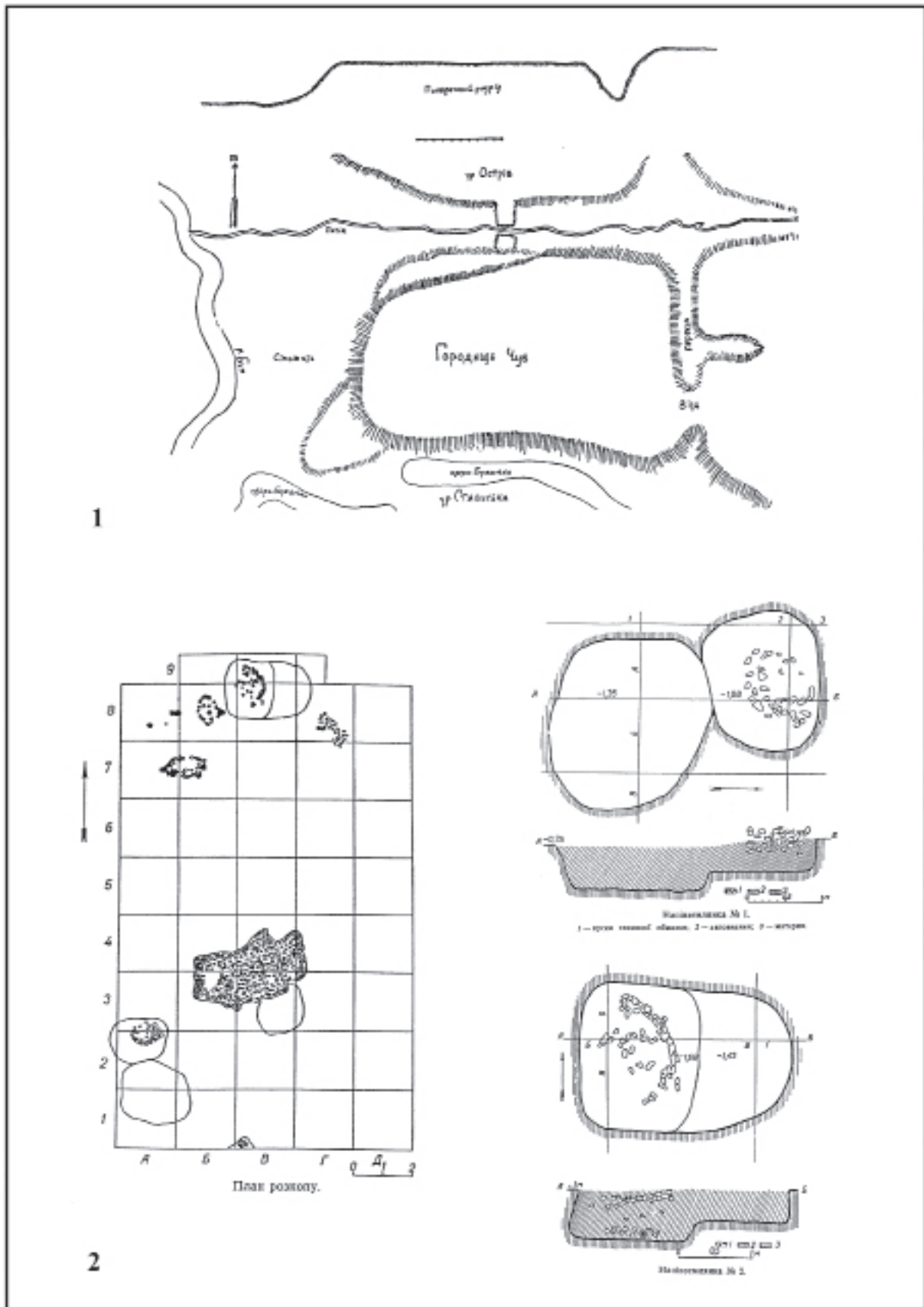


Рис. 12. Лежниця-Чуб 1962. 1 – топографія розташування (Цинкаловський, 1937, с. 234);
 2 – план розкопу та об'єктів (Пелешишин, 1967, рис. 1, 2, 4)

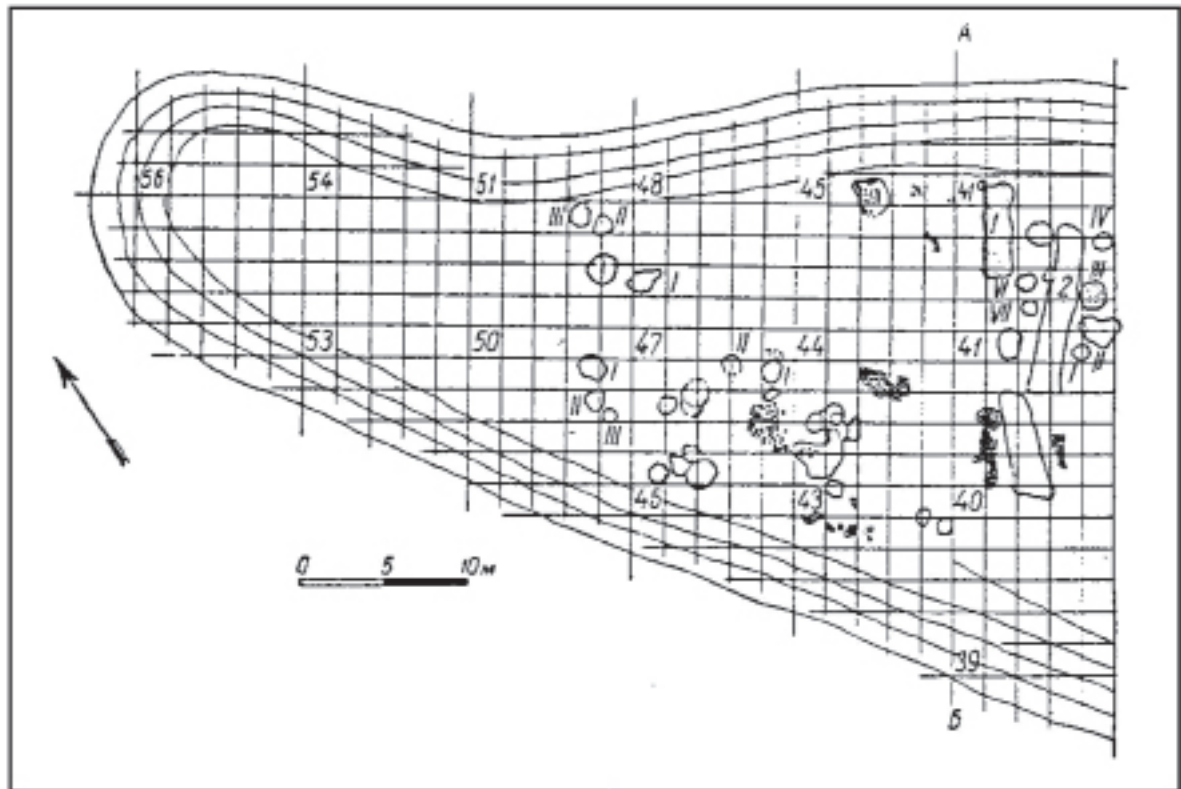
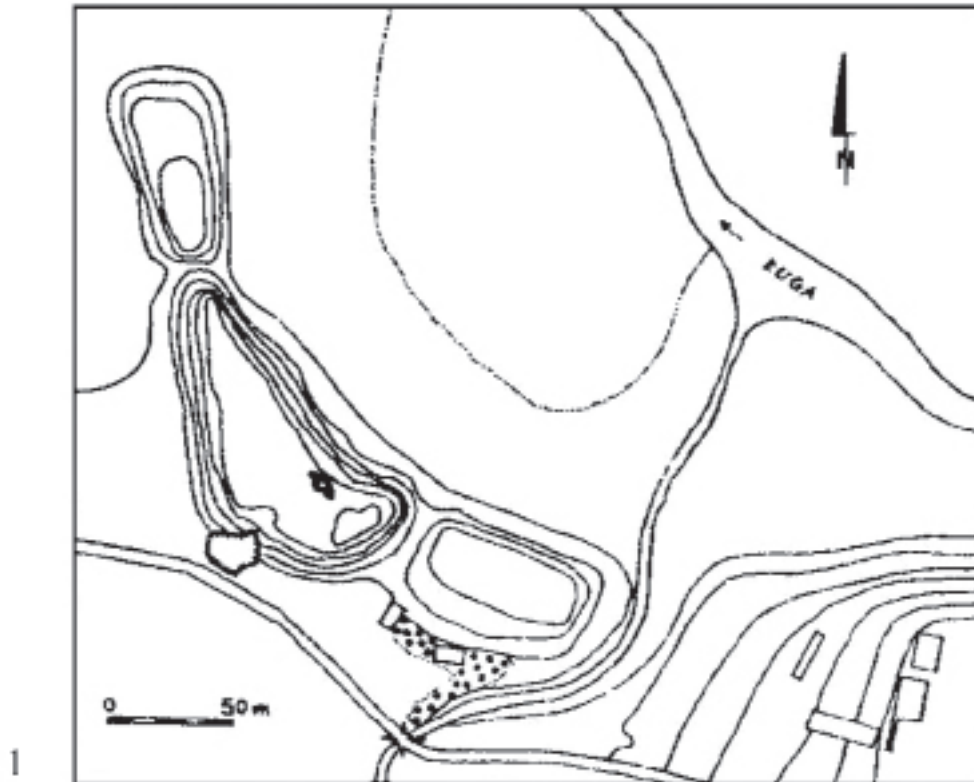


Рис. 13. Зимне. 1 – топографія розташування (за, *Bronicki, 1998, рис. 1*),
2 – план розкопу (за, *Пелецишин, 1964, рис. 1*)

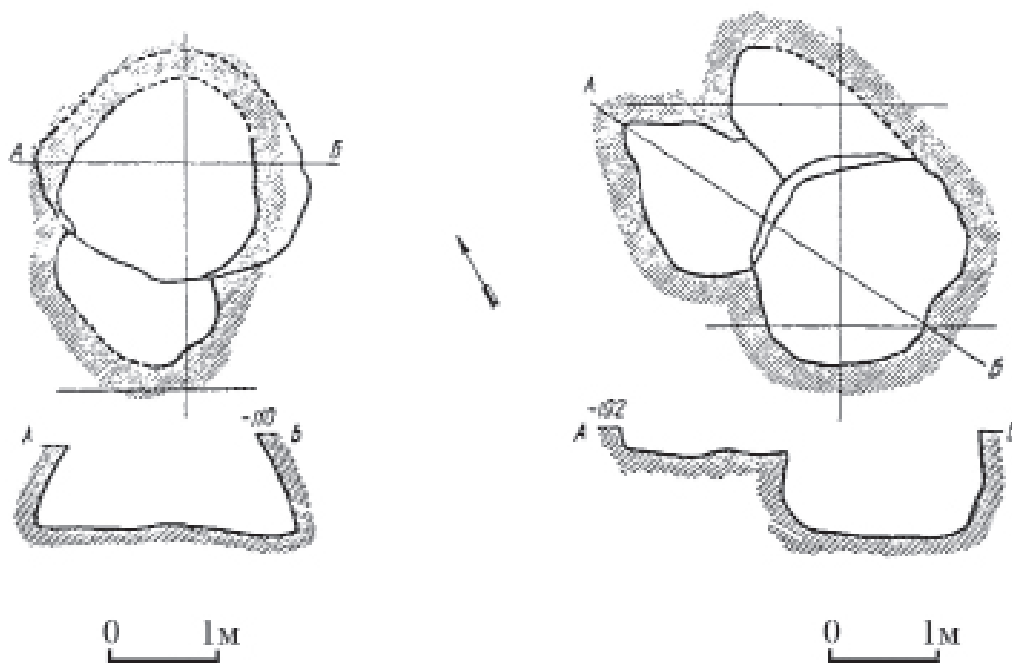


Рис. 14. Зимне. Скупчення ям (Пелецишин, 1964, рис. 2; 2004, рис. 24)

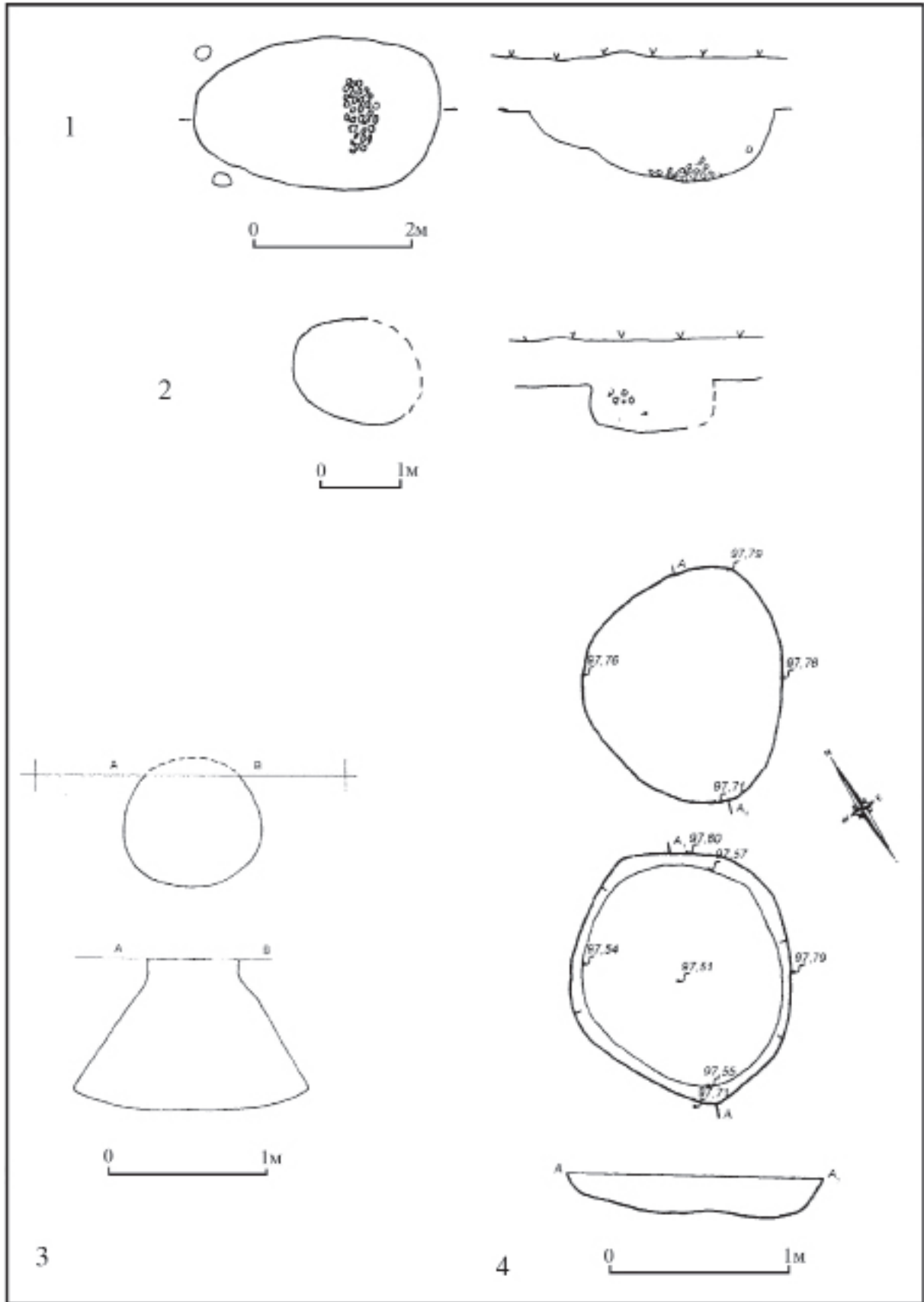
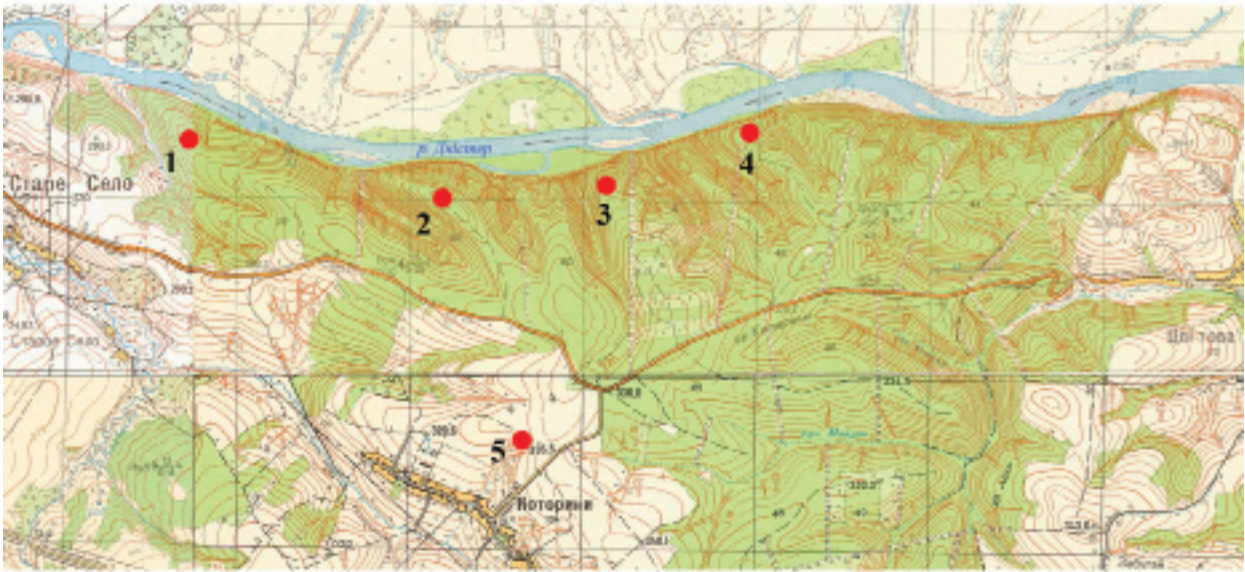


Рис. 15. Ями. 1 – Великі Мости I (Пелецишин, 1999, рис. 2: 1); 2 – Великі Мости II (Пелецишин, 1999, рис. 3: 1); 3 – Майнич 4 (Сулуґ..., 2006, fig. 15); 4 – Винники-Липи (Сало..., 2011, рис. 2)



I



II

Рис. 16. I – пам'ятки КЛП в околицях с. Которини: 1-Которини I, 2-Которини II, 3-Которини III, 4-Которини V, 5-Которини-Біля Вишки; II – Которини I та Которини II, вигляд з північного сходу (фото Я. Махніка)

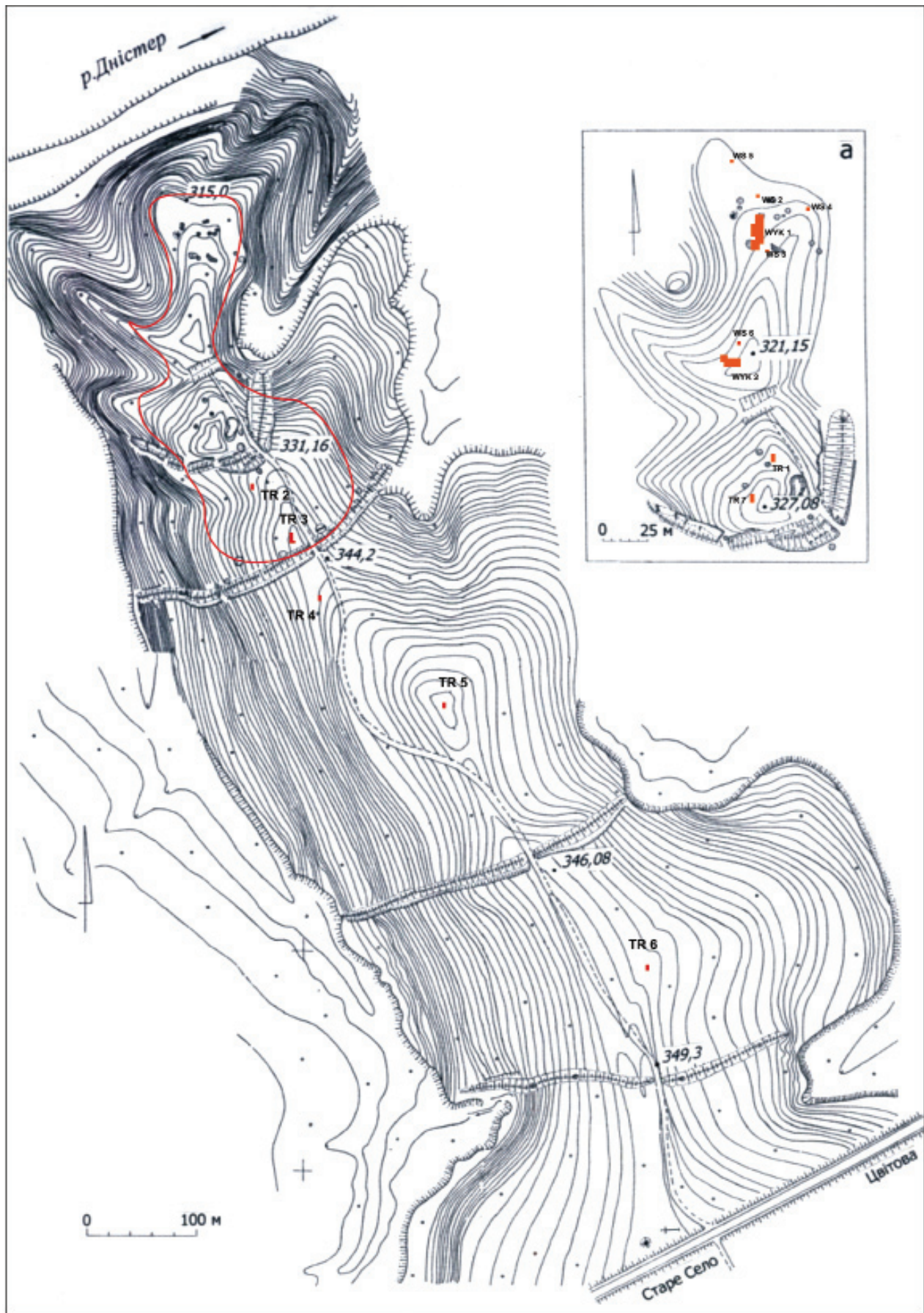


Рис. 17. Топографічний план пам'ятки Которини ІІІ (Корчинський, 2009, рис. 4) із зазначенням приблизних меж поселення КЛП та місць закладення шурфів, траншей і розкопів 2009, 2010 рр.

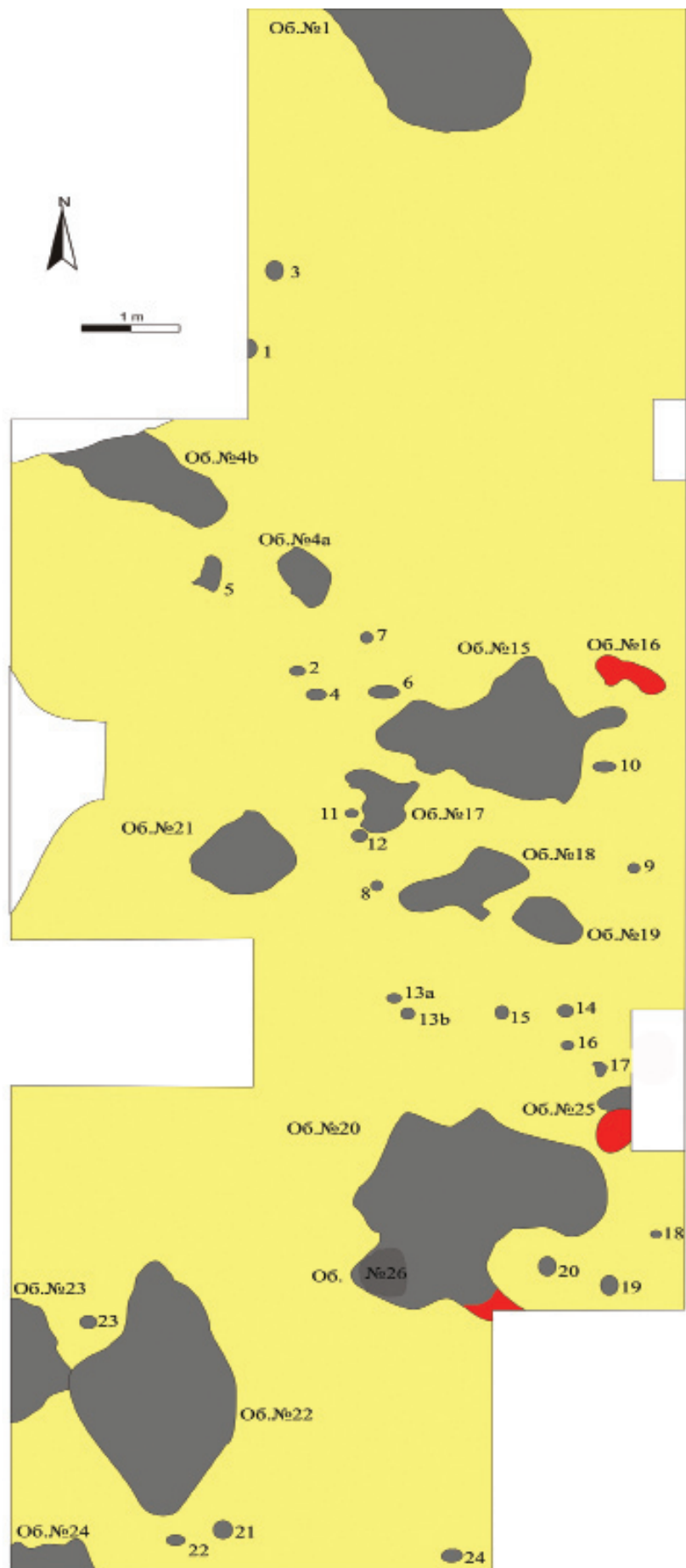
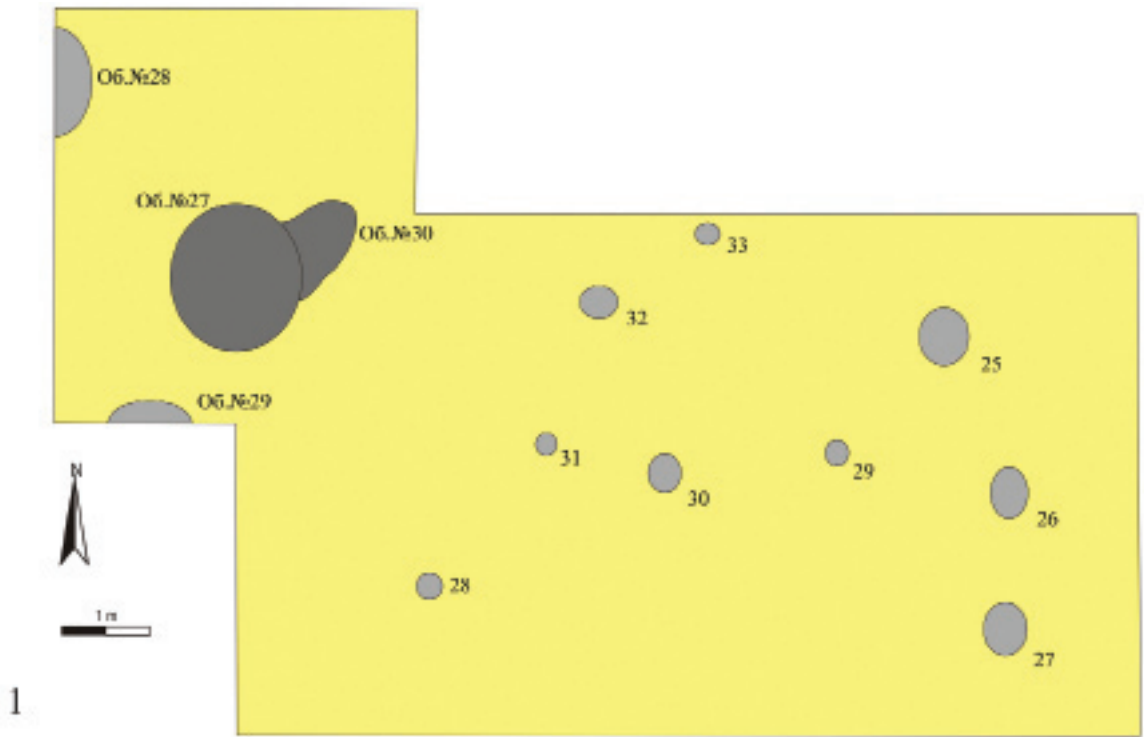


Рис. 18. Которини III 2010
План розкопу №1, гл. 1 м



1



2

Рис. 19. Которини ІІІ 2010. 1 – план розкопу №2, 2 – сліди наземної споруди

1




2



Рис. 20. Которини III 2010. Ями №22, №30 та 27



1



2

Рис. 21. Которини III 2010. Сліди вогнищ. Об'єкти №8 та 14



Рис. 22. Фрагменти посуду. 1-3 – Щитинська Воля; 4 – Невір (*Jażdżewski, 1936, s. 220, tabl. LI, rys. 932-934, 938*); 5 – П'ятидні (*Głosik, 1962, s. 161-162, tabl. XXV: 6*); 6-10 – Коропуж; 11 – Міженець (*Sulim-irski, 1968, plate 3: 1; 7: 10*); 12-14 – Прийма (*Мацкевий..., 2009, рис. 6: 3-5*); 15, 17 – Винники-Липи (*Сало..., 2011, рис. 12: 4, 7*); 16, 18, 19 – Шихтарі 5 (*Сілаєв..., рис. 10: 4-6*); 20 – Пнікут

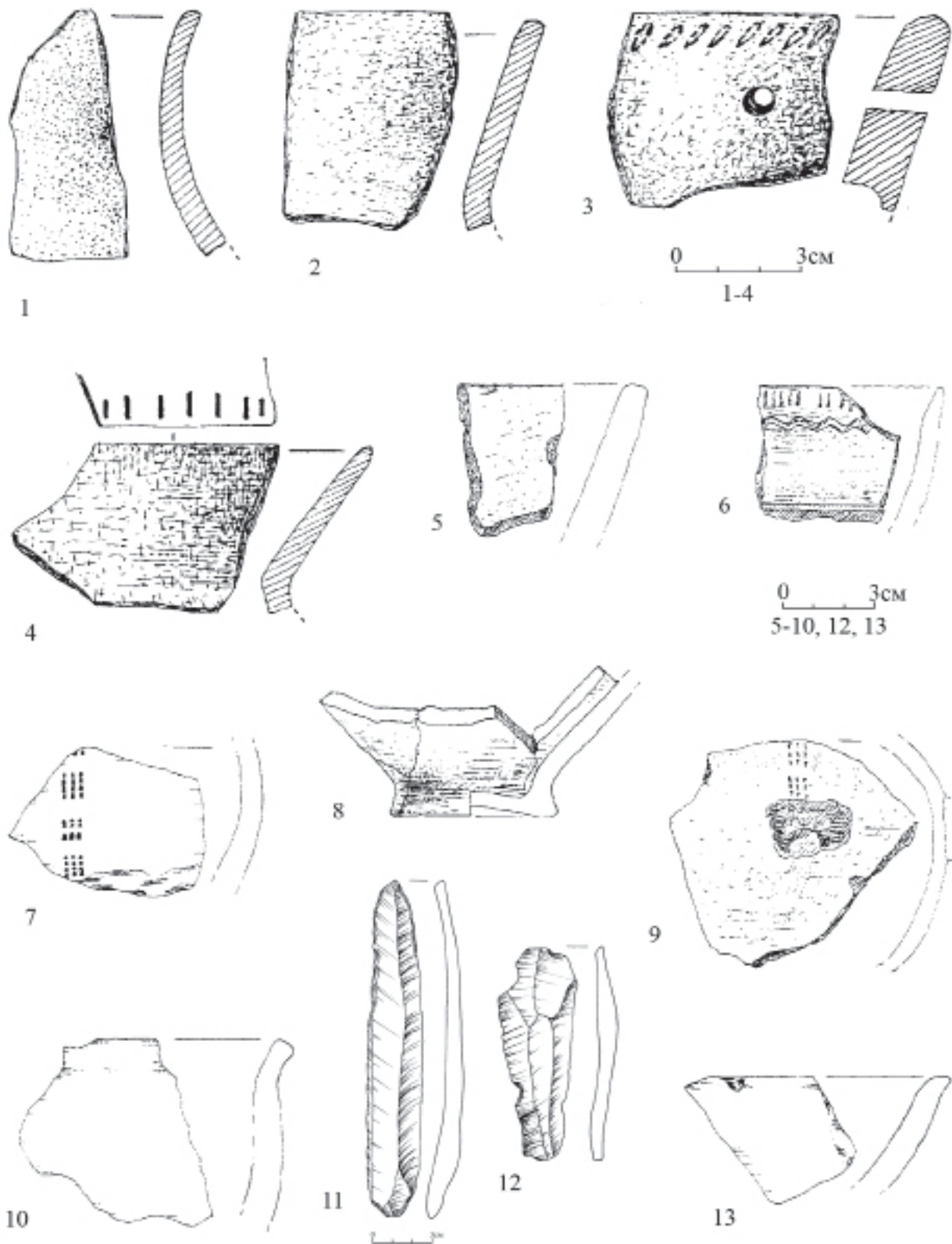


Рис. 23. Фрагменти посуду. 1-4 – Червоноград VII (Войнаровський..., 1999, рис. 3: 1, 5; 5: 7, 8); 5, 6, 8, 9 – Майнич 3; 7, 10, 13 – Майнич 4 (Сулуток..., 2006, s. 178, 187, 189, fig. 11: 3-4, 7-8; 15; 27: 3-5); 11 – Чайковичі; 12 – Винники, вул. Шептицького

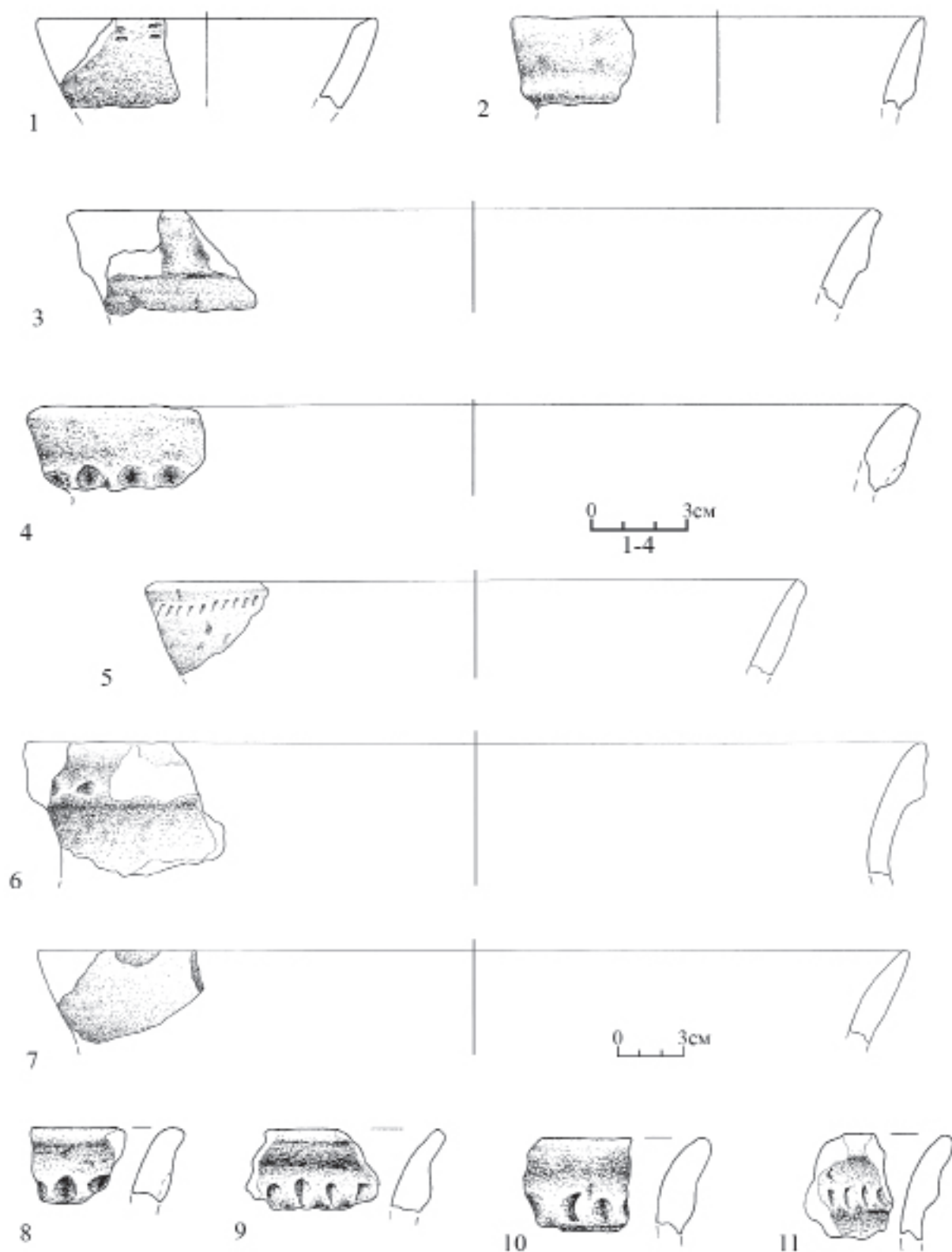


Рис. 24. Потелич, 1930-ті рр.

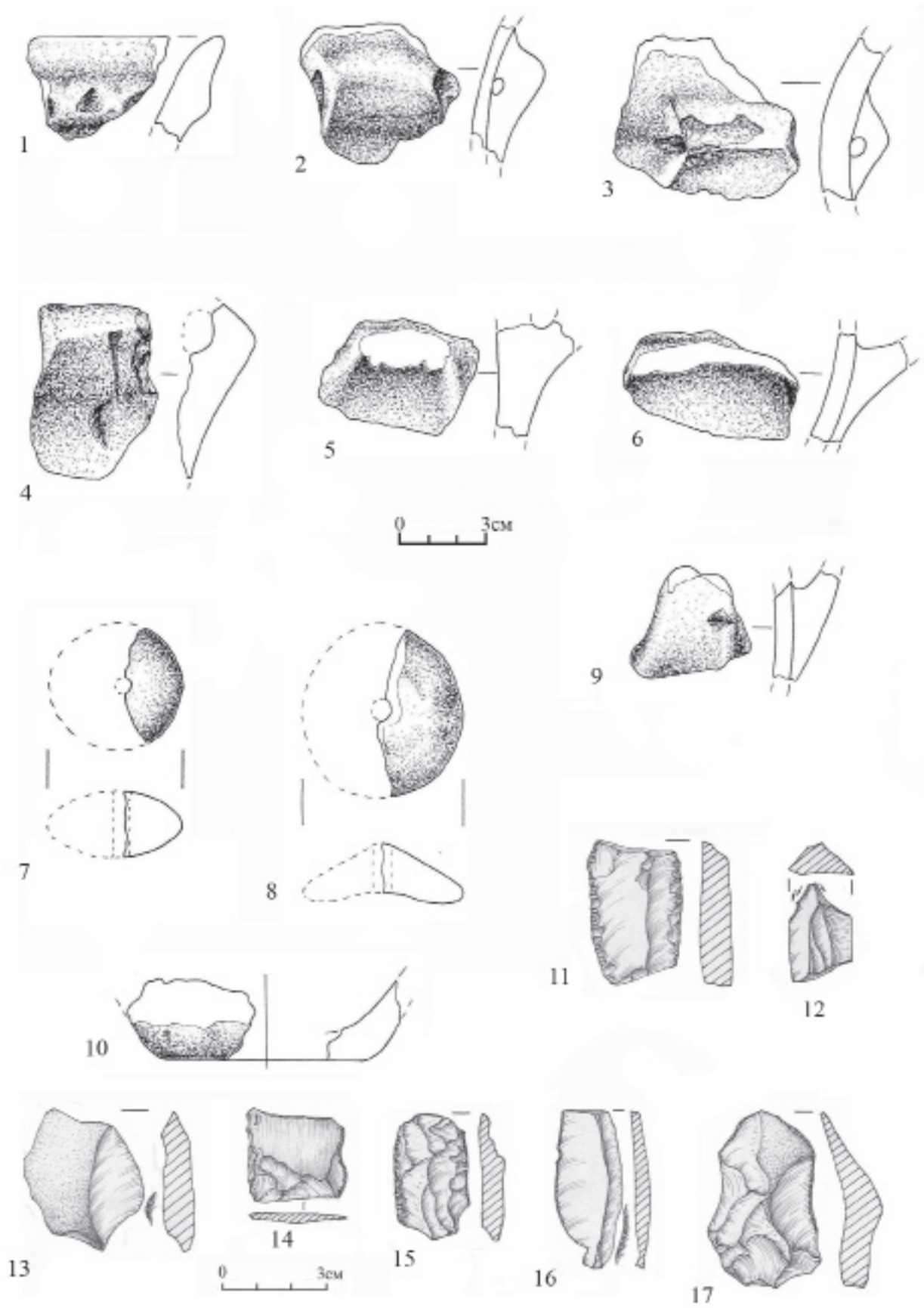


Рис. 25. Потелич, 1930-ті рр. (Рисунки крем'яних виробів виконав В. Конопля)

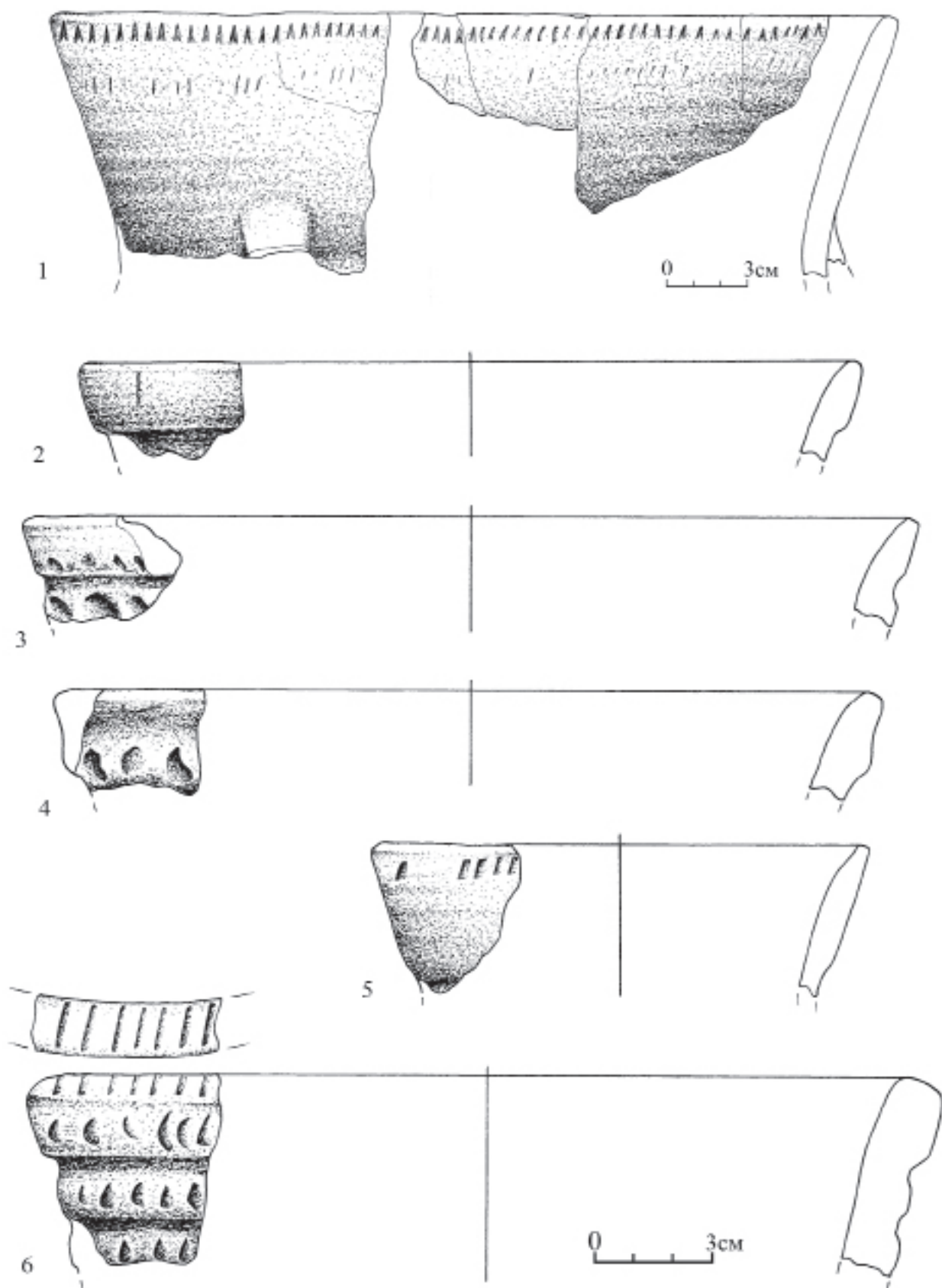


Рис. 26. Ромош, урочище “Димница” 1957 р.

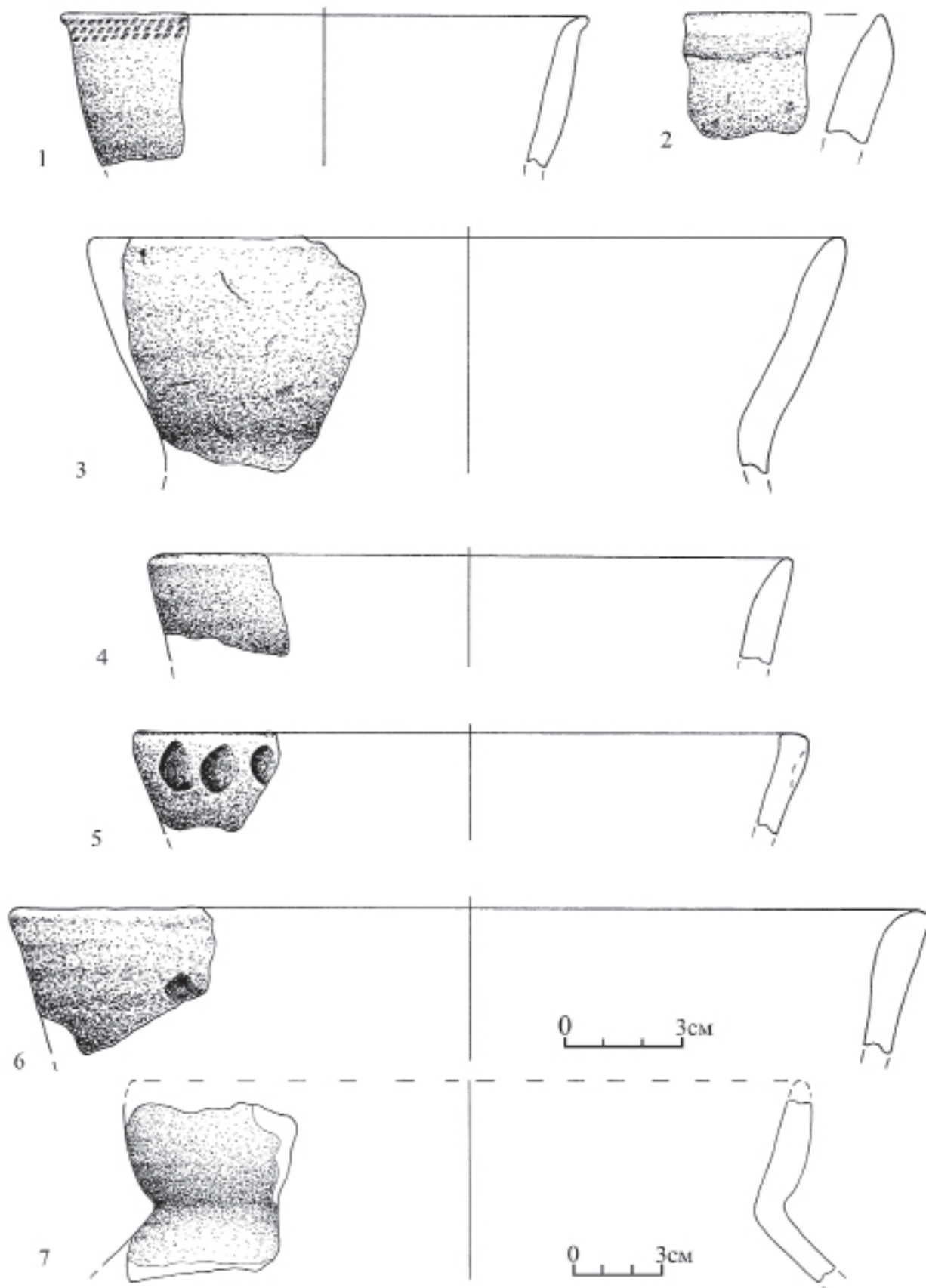


Рис. 27. Ромош, урочище “Димниця” 1957 р.

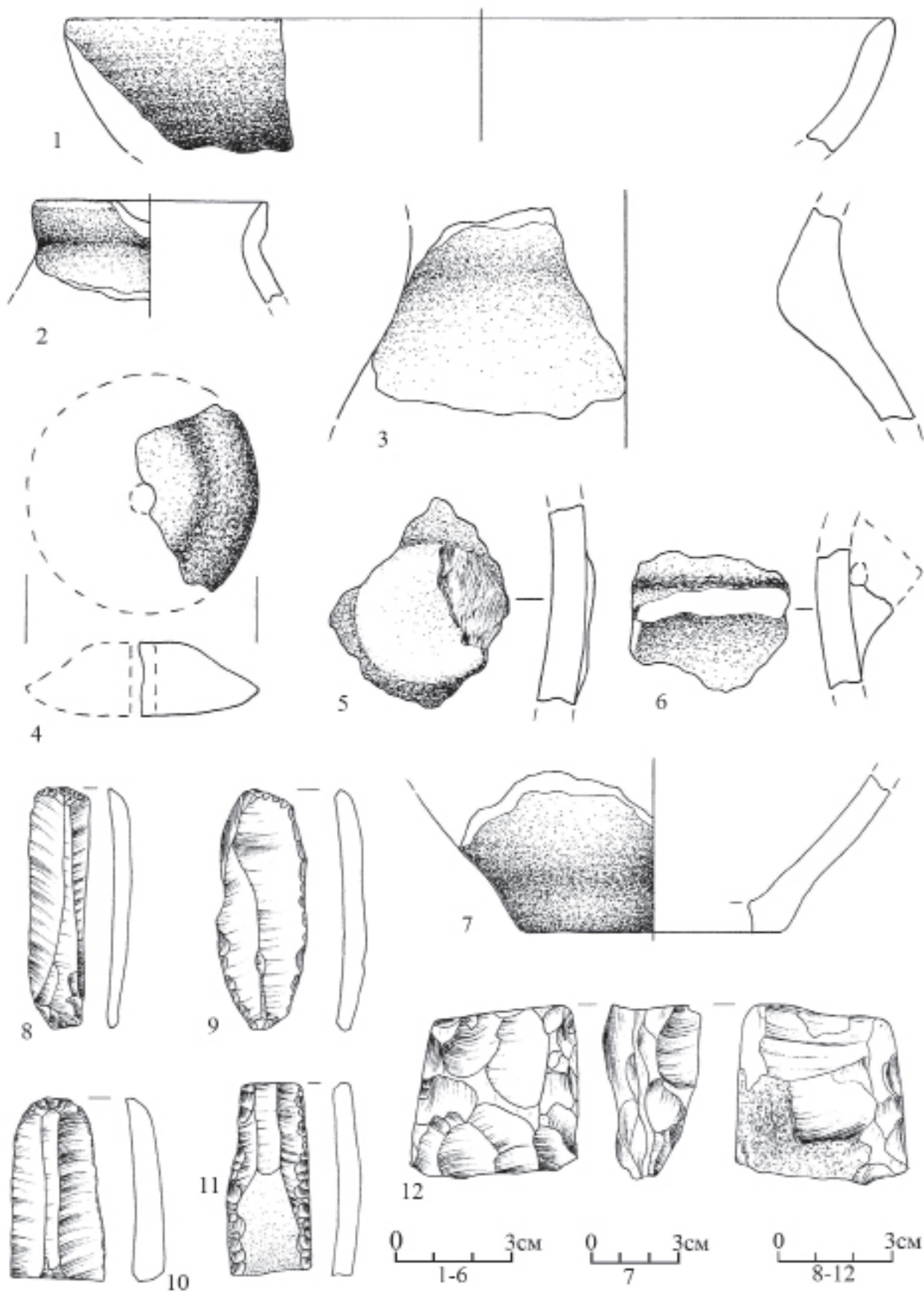


Рис. 28. Ромош, урочище "Димниця" 1957 р. (Рисунки крем'яних виробів виконав В. Конопля)

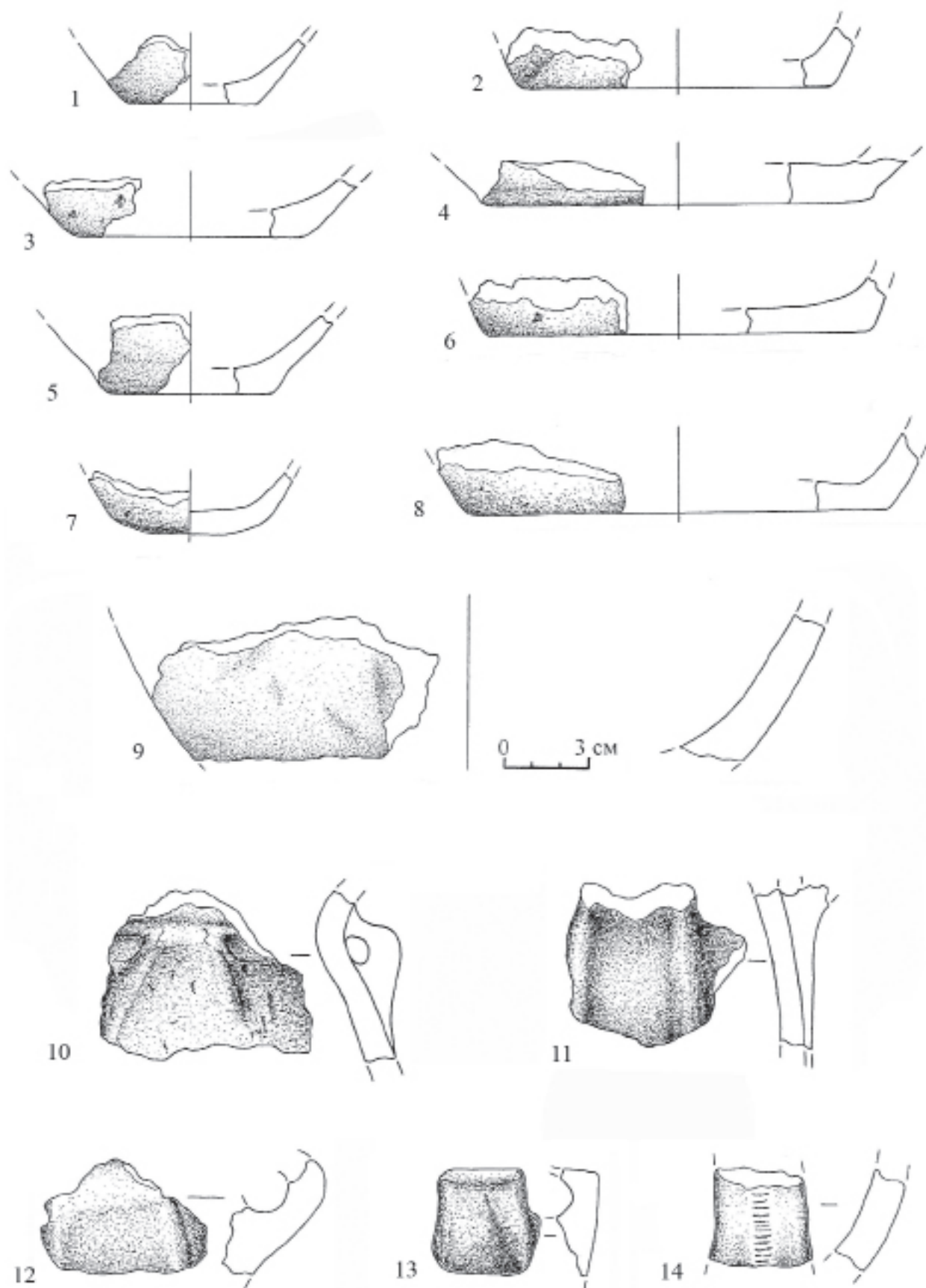


Рис. 29. Львів-Високий Замок 1955-1956

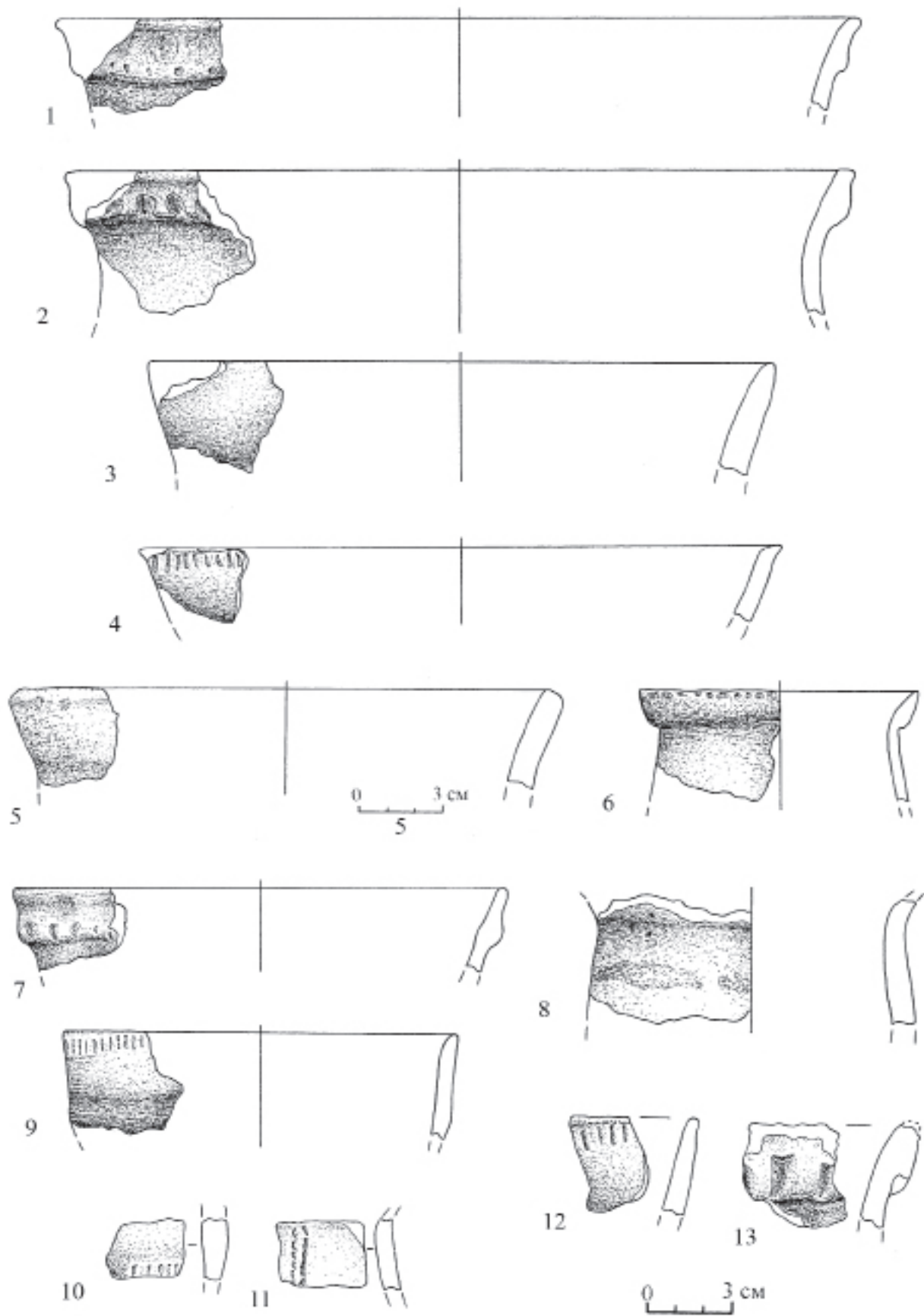


Рис. 30. Львів-Високий Замок 1955-1956

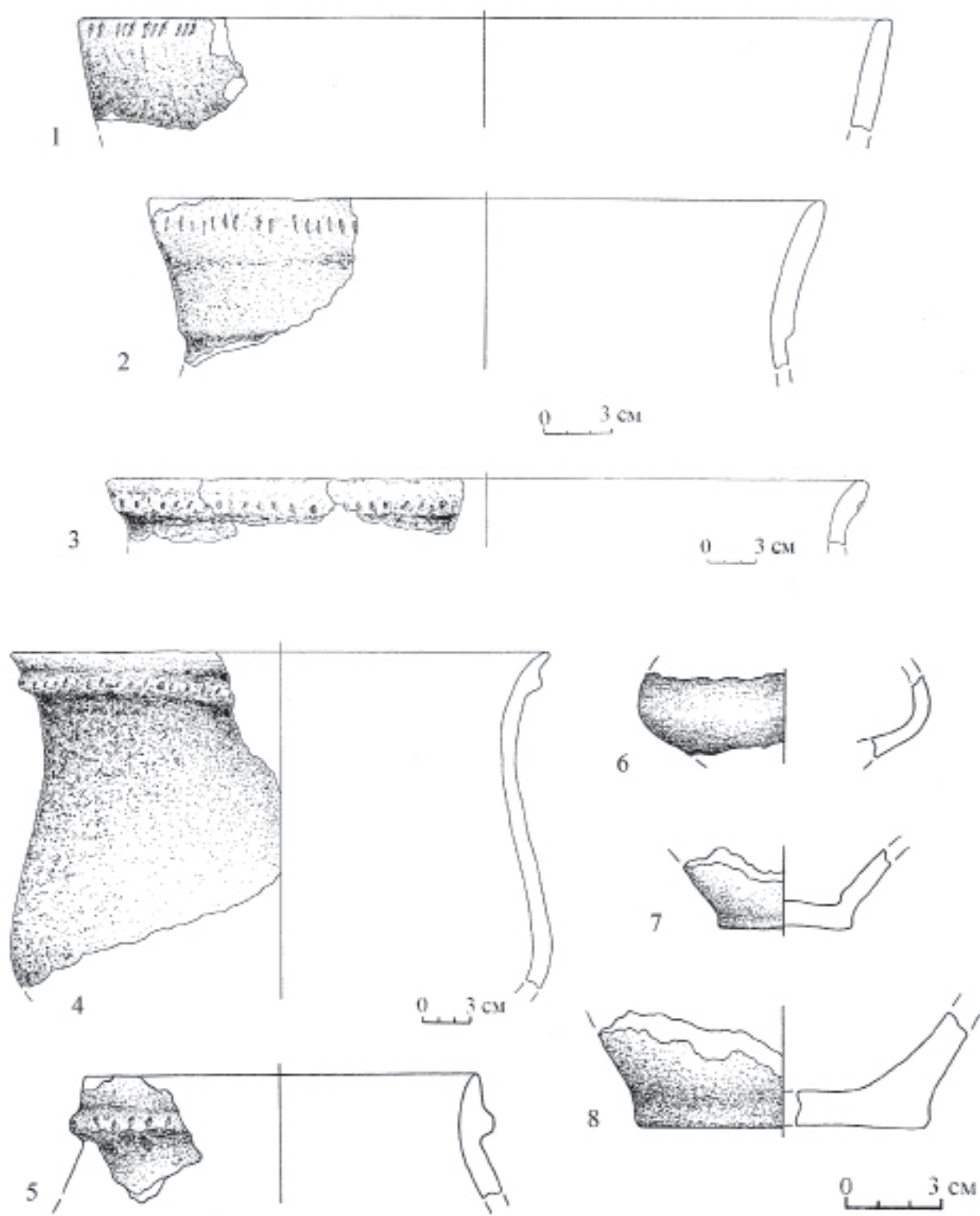


Рис. 31. Тадані, урочище “Замок” 1972 р.

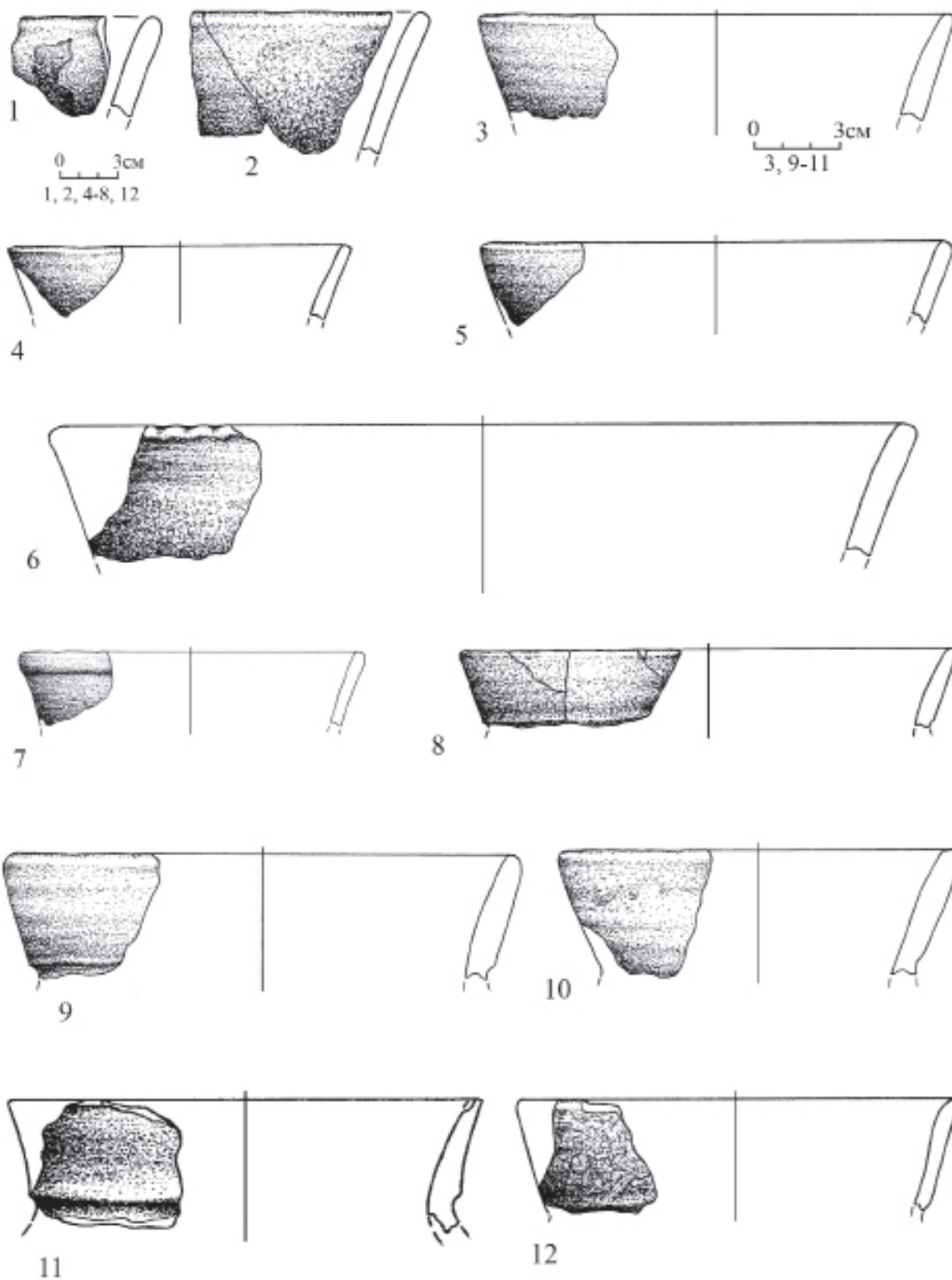


Рис. 32. Яструбичі 7, урочище “На Жолобині” 1990 р.

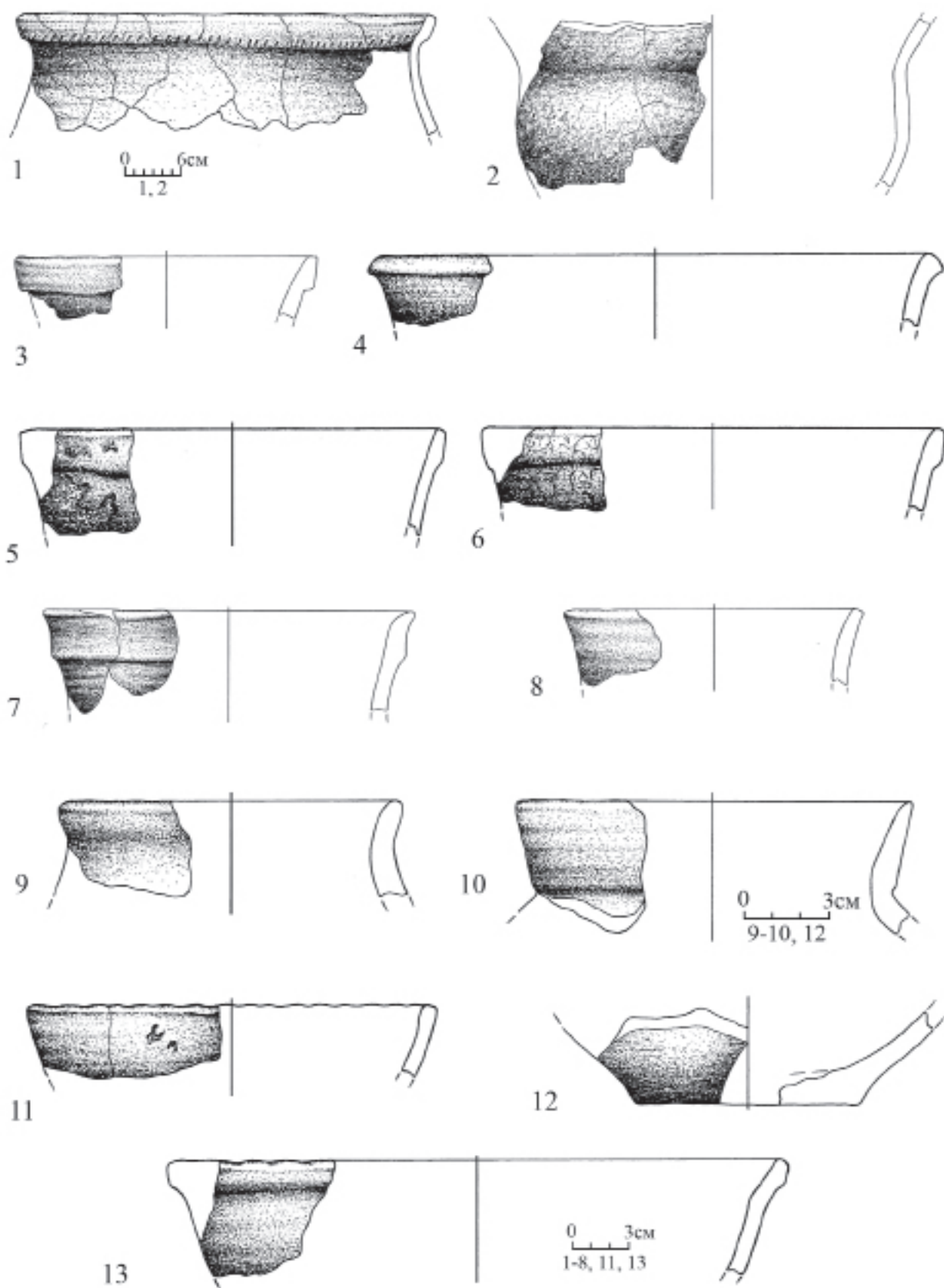


Рис. 33. Яструбичі 7, урочище “На Жолобині” 1990 р.

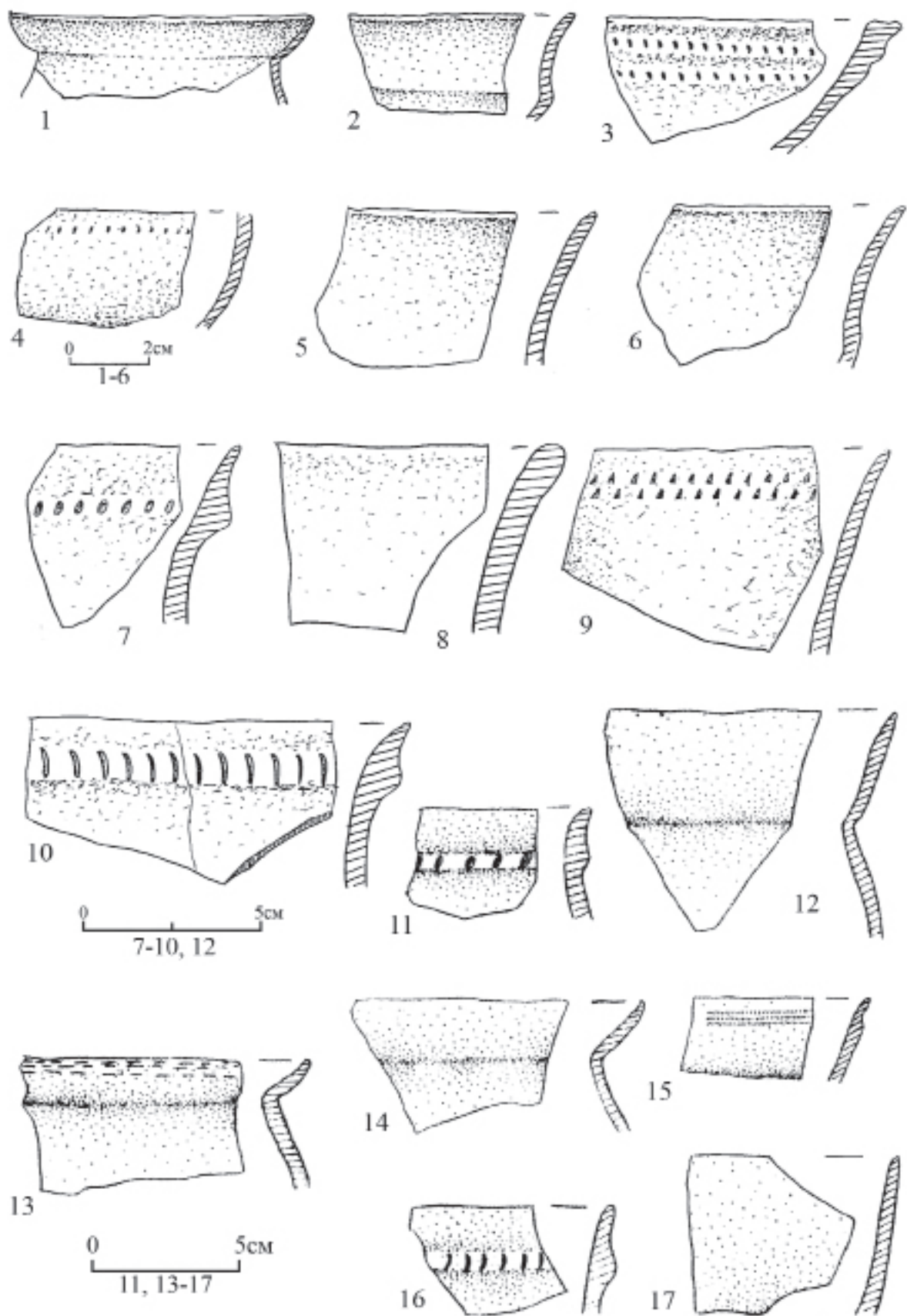


Рис. 34. Фрагменти посуду. 1-2 – Великі Мости I; 3-6 Великі Мости II; 7-10 – Домашів (Пелецишин, 1999, рис. 1; 2; 3); 11-17 – Старий Добровір (Пелецишин, 1979а, рис. 31)

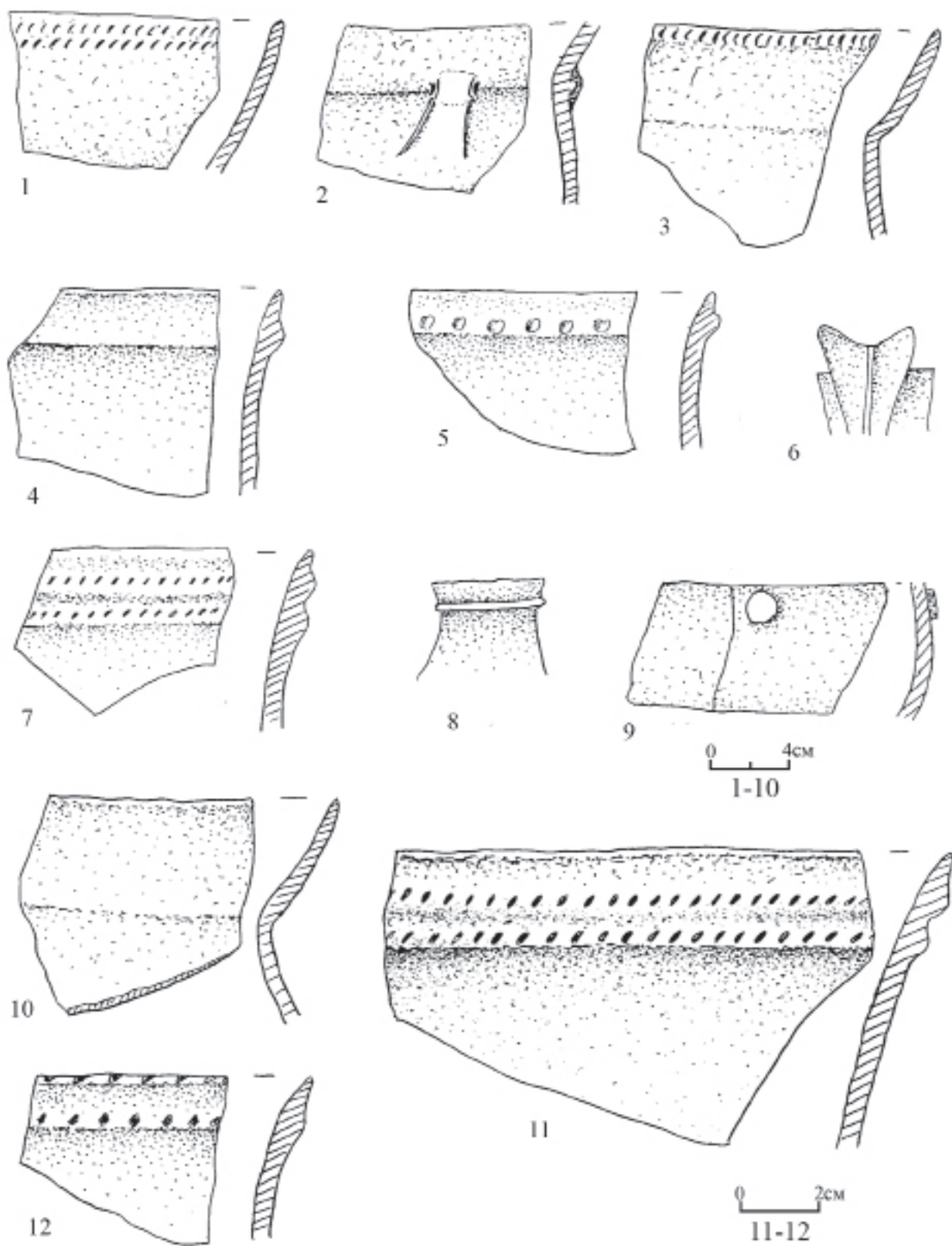


Рис. 35. Червоноград 1992–1993 (Пелецишин, 1999, рис. 10; 11)

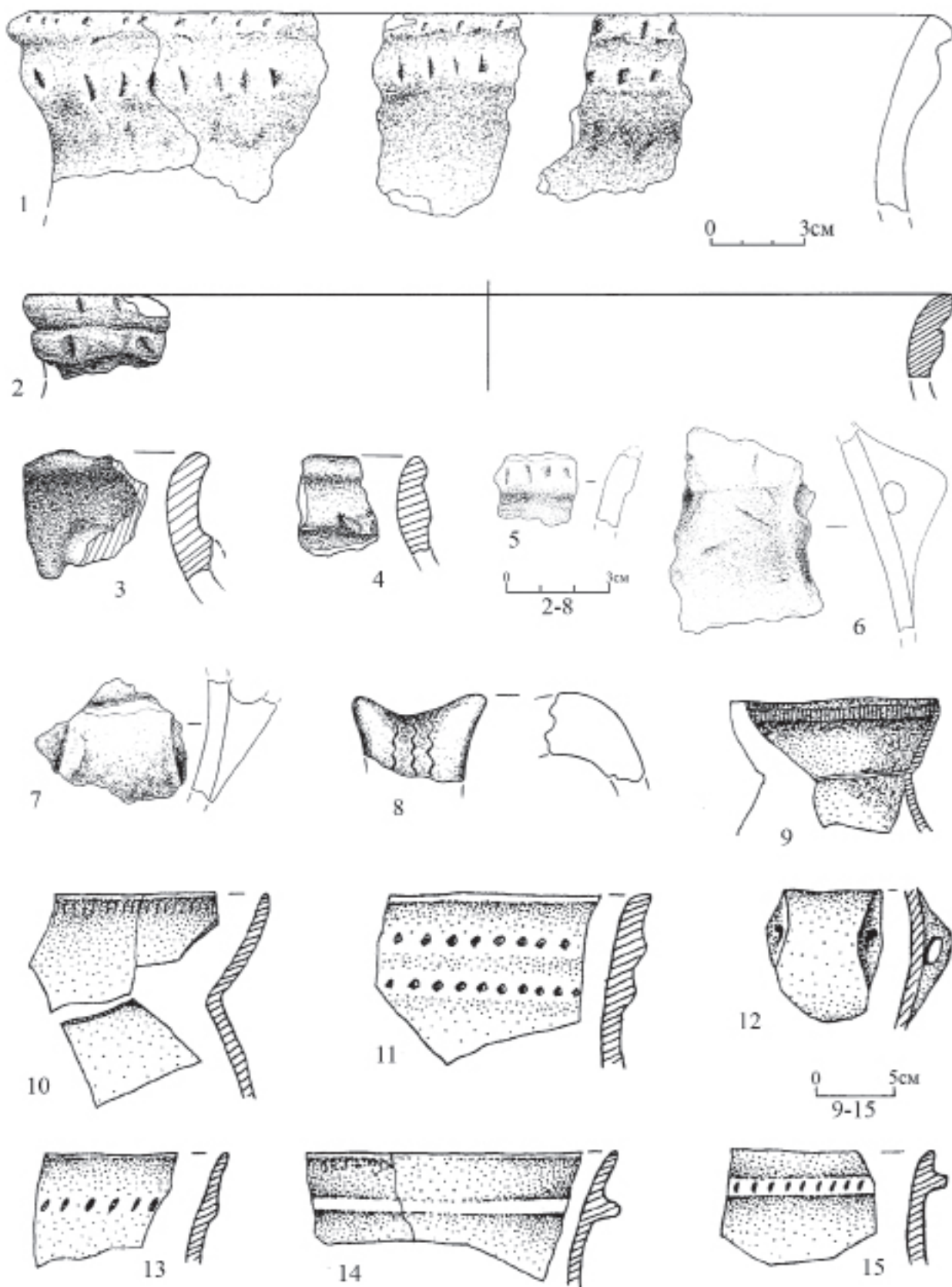


Рис. 36. Фрагменти посуду. 1 – Чишки; 2 – Ставчани II; 3 – Ставчани IV; 4 – Ставчани I; 5, 6 – Глиняни; 7 – Канафости; 8 – Винники-Шипшина 2014; 9 – Молотів (Пелецишин, 1999а, рис. 16: 1); 10-12 – Отиневичі; 13-15 – Которини (Пелецишин, 1999а, рис. 16: 2-8)

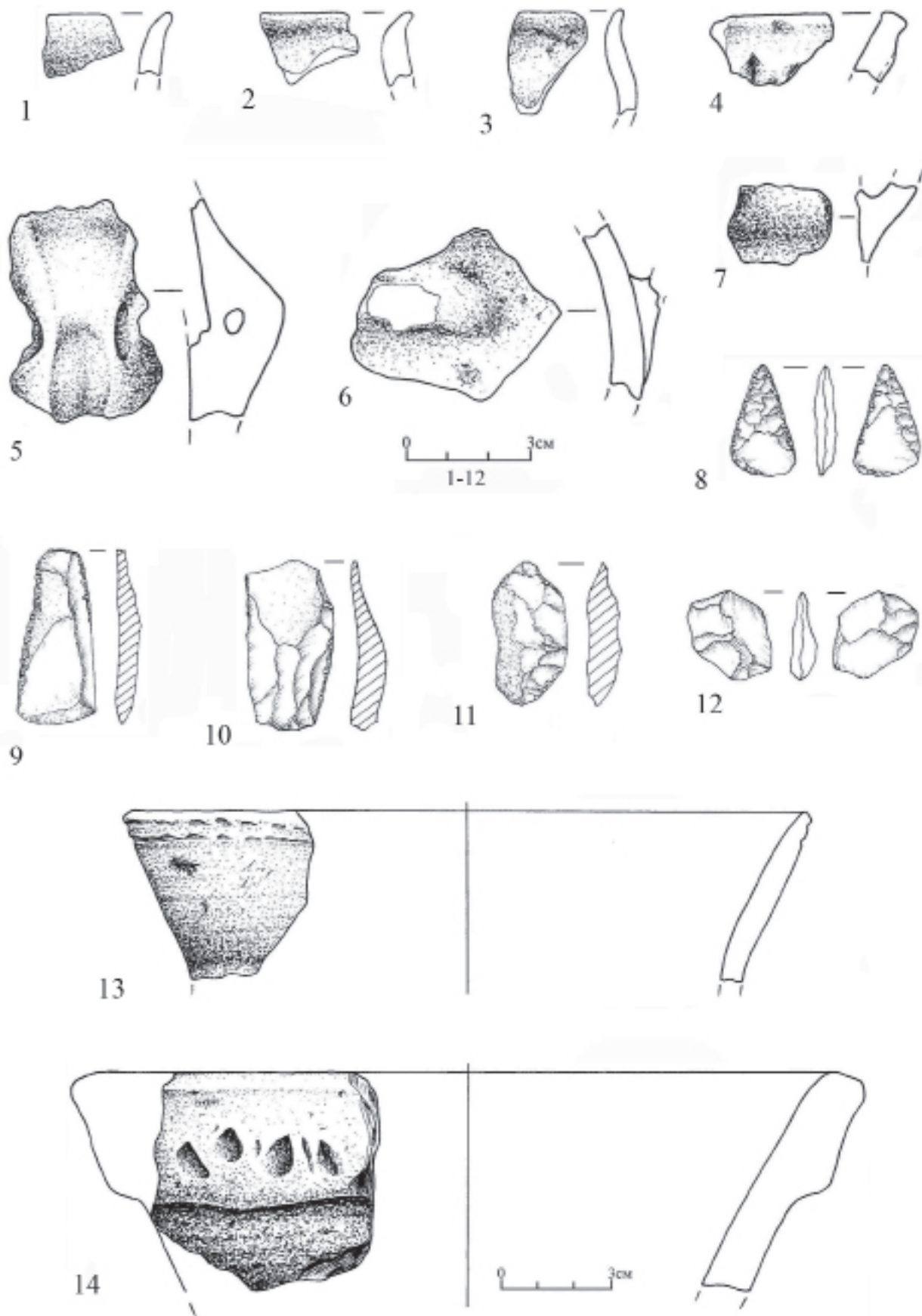


Рис. 37. Тростянець, урочище “Кам’яна Гора”. 1-12 – матеріали з досліджень 1960 р.;
13, 14 – з досліджень 2013 р.

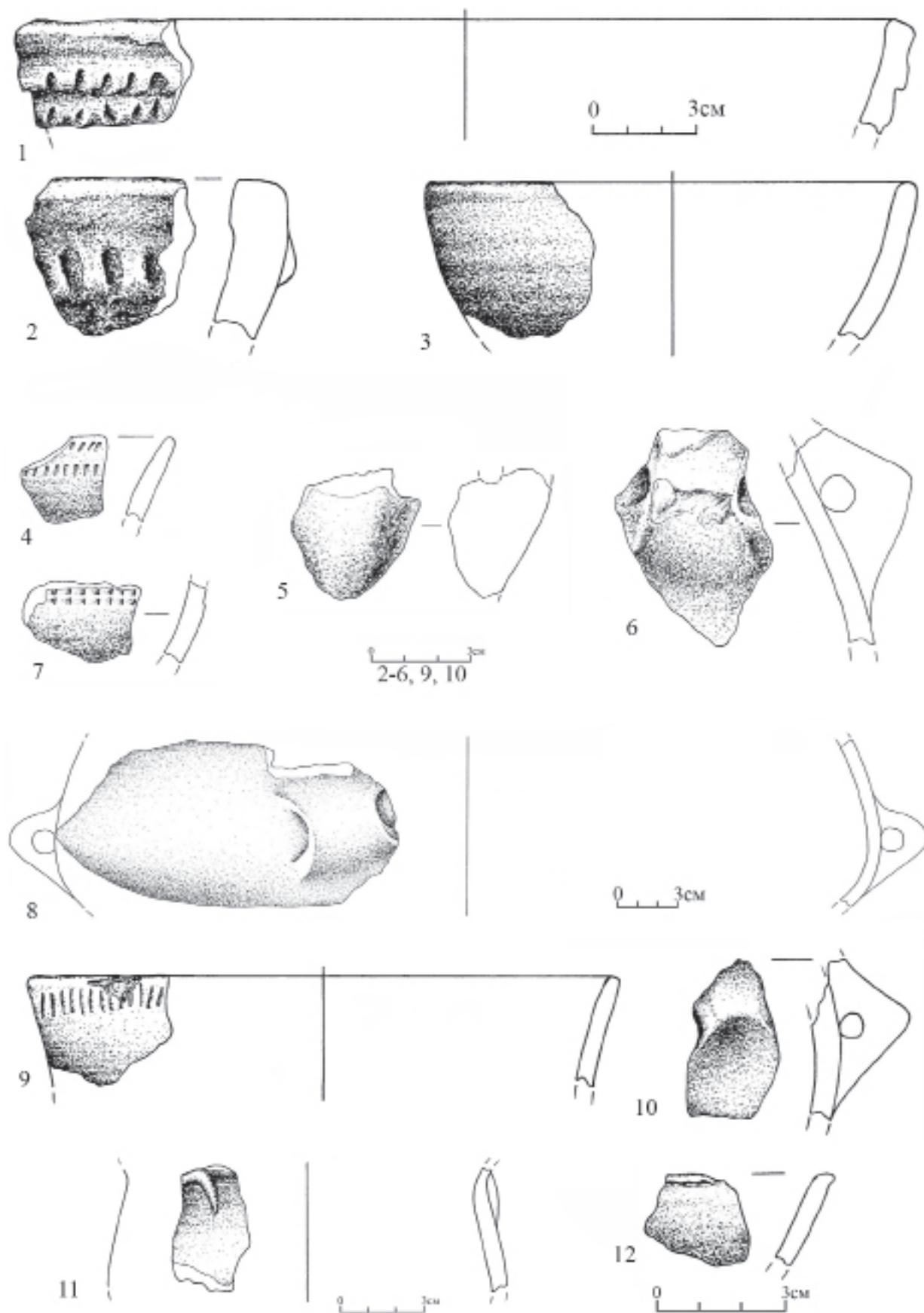


Рис. 38. Кераміка культури лійчастого посуду. 1-3—Литовеж, ур. “Куминка” 1979 р.; 4-8 Литовеж, ур. “Замчисько” 1930-ті рр.; 9, 10 Гірка Полонка 1983 р.; 11 Тростянець 2013 р.; 12 – Отиневичі 2013 р.

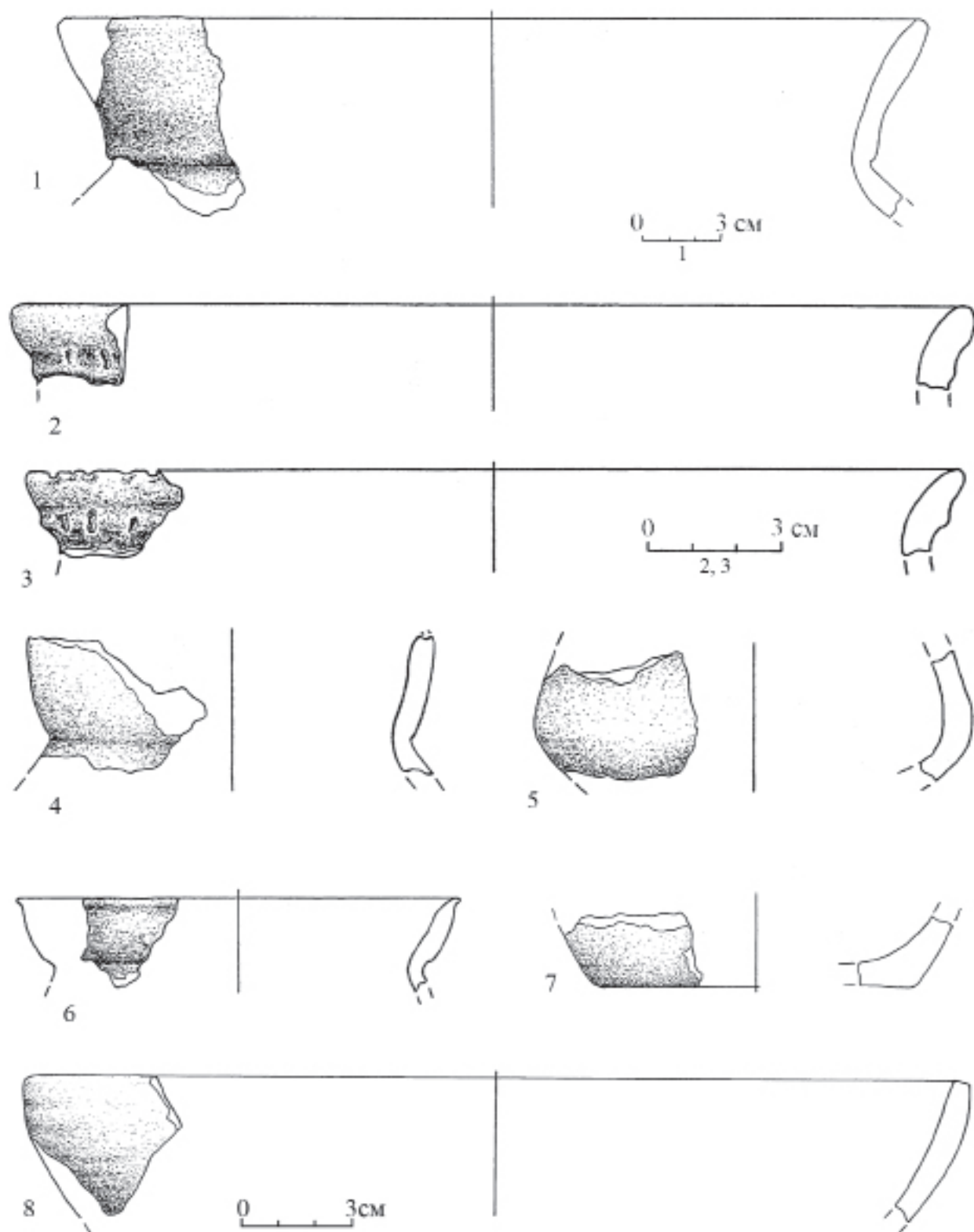


Рис. 39. Фрагменти посуду. 1-7–Лежниця, ур. “Попова Гора” 1983 р.; 8 – Зимне, ур. “Перевіз” 1958 р.

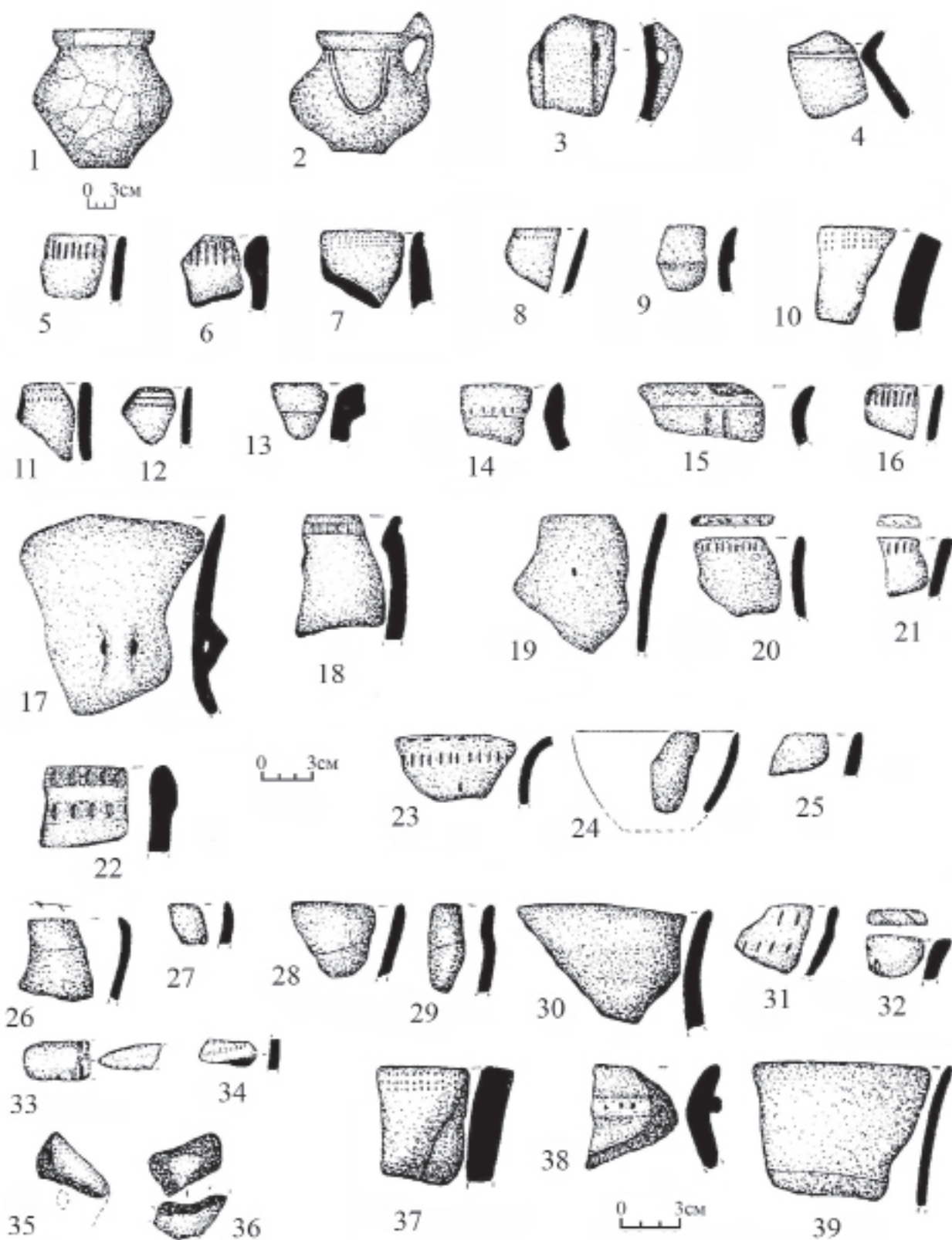


Рис. 40. Фрагменти посуду. 1 – Володимир-Волинський; 2 – Рокитниця; 3 – Гірка Полонка; 4 – Литовеж III; 5-7 – Маркостав; 8-10 – Горичів; 11-13 – Бубнів; 14-18, 22 – Зимне; 19-21, 23-25 – Мала Осниця; 26-36 – Новосілки; 37-39 – Литовеж II. (Бучак..., 2002, рис. 4-9, 12, 14)

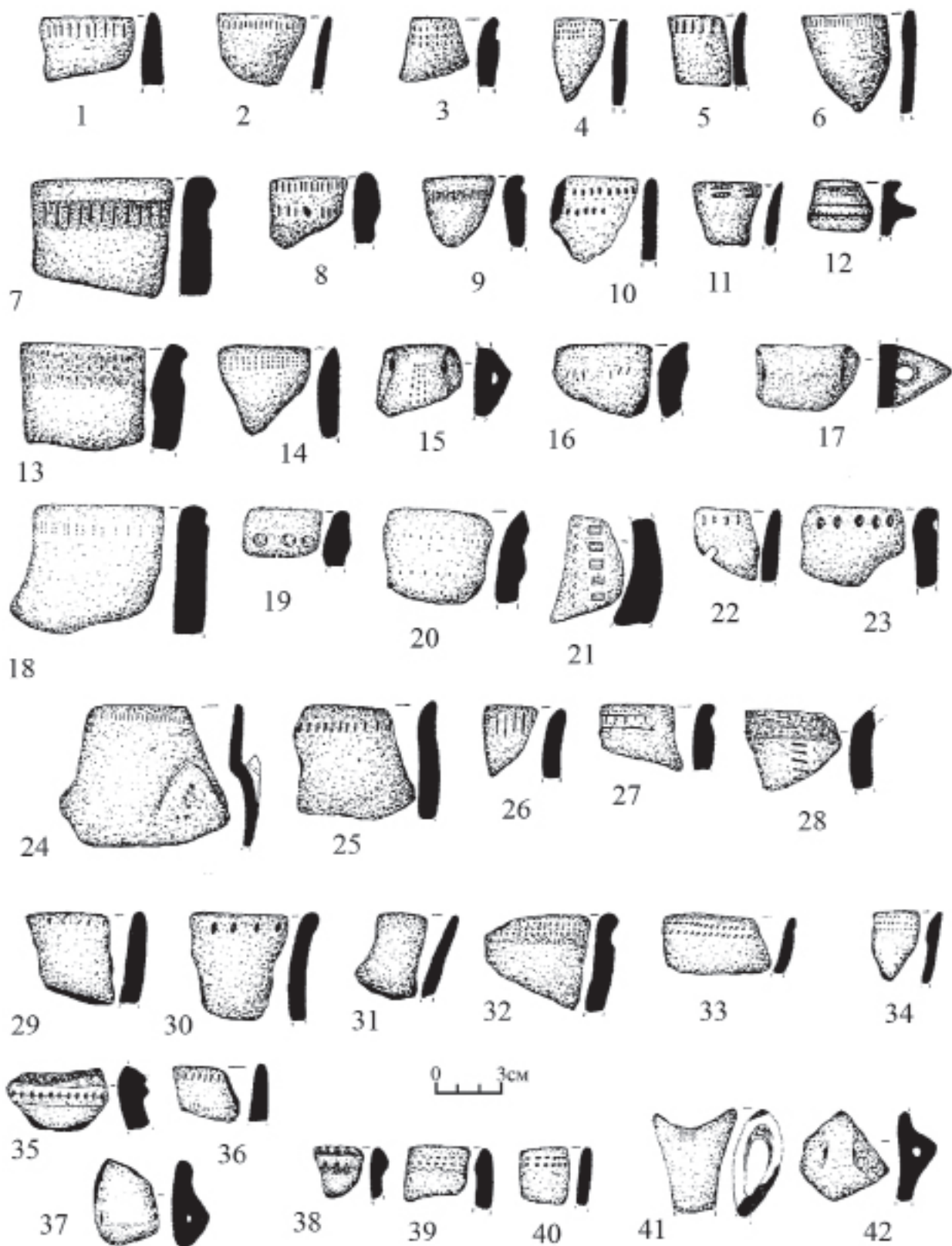


Рис. 41. Фрагменти посуду. 1-6 – Литовеж II; 7-23 – Бужанка; 24-42 – Черчичі (Бучак..., 2002, рис. 3-7, 9, 13)

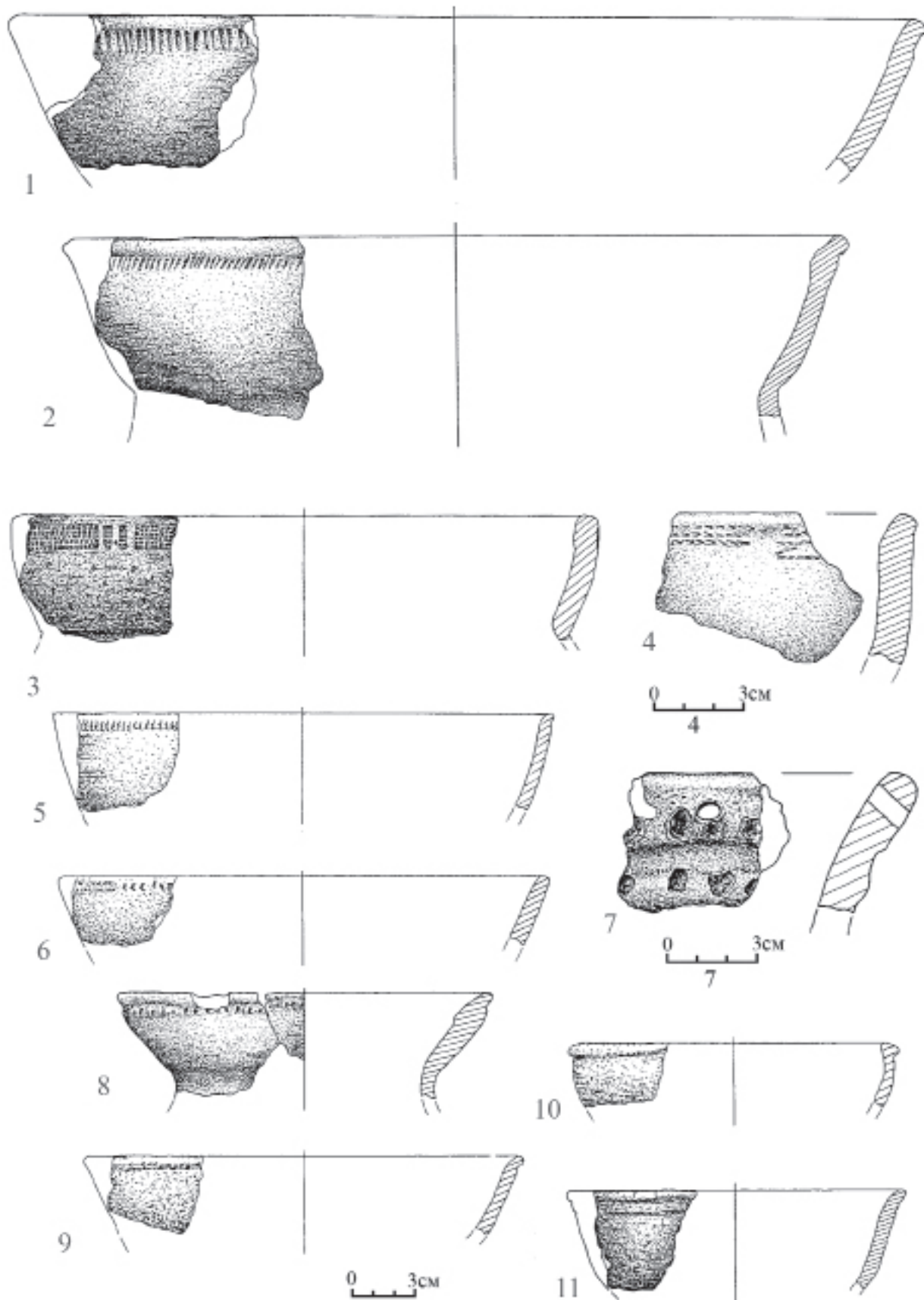


Рис. 42. Малі Грибовичі, ур. "Чорна Гора" 1933, 1934 рр.

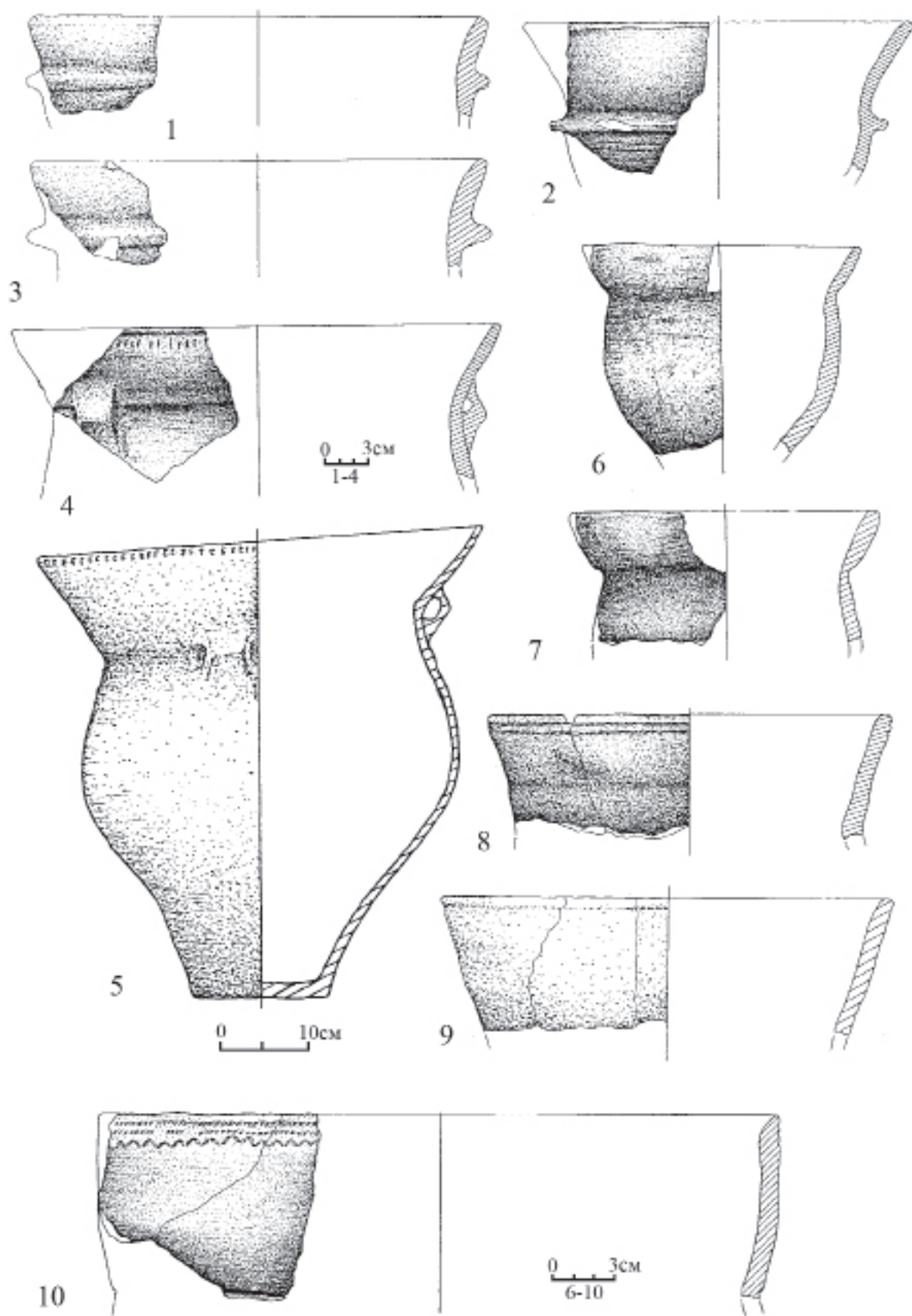


Рис. 43. Малі Грибовичі, ур. "Чорна Гора" 1933, 1934 рр.

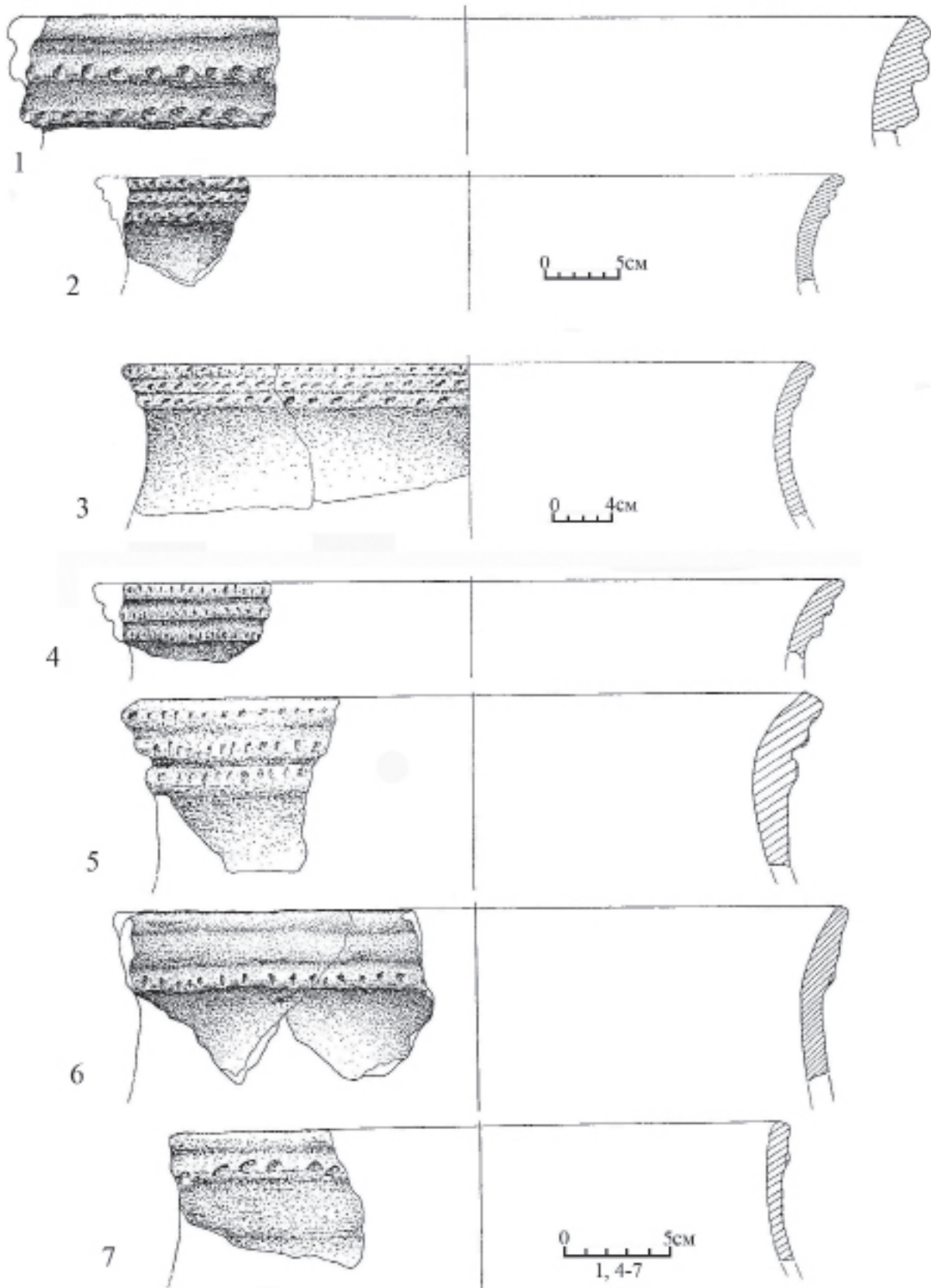


Рис. 44. Малі Грибовичі, ур. "Чорна Гора" 1933, 1934 рр.

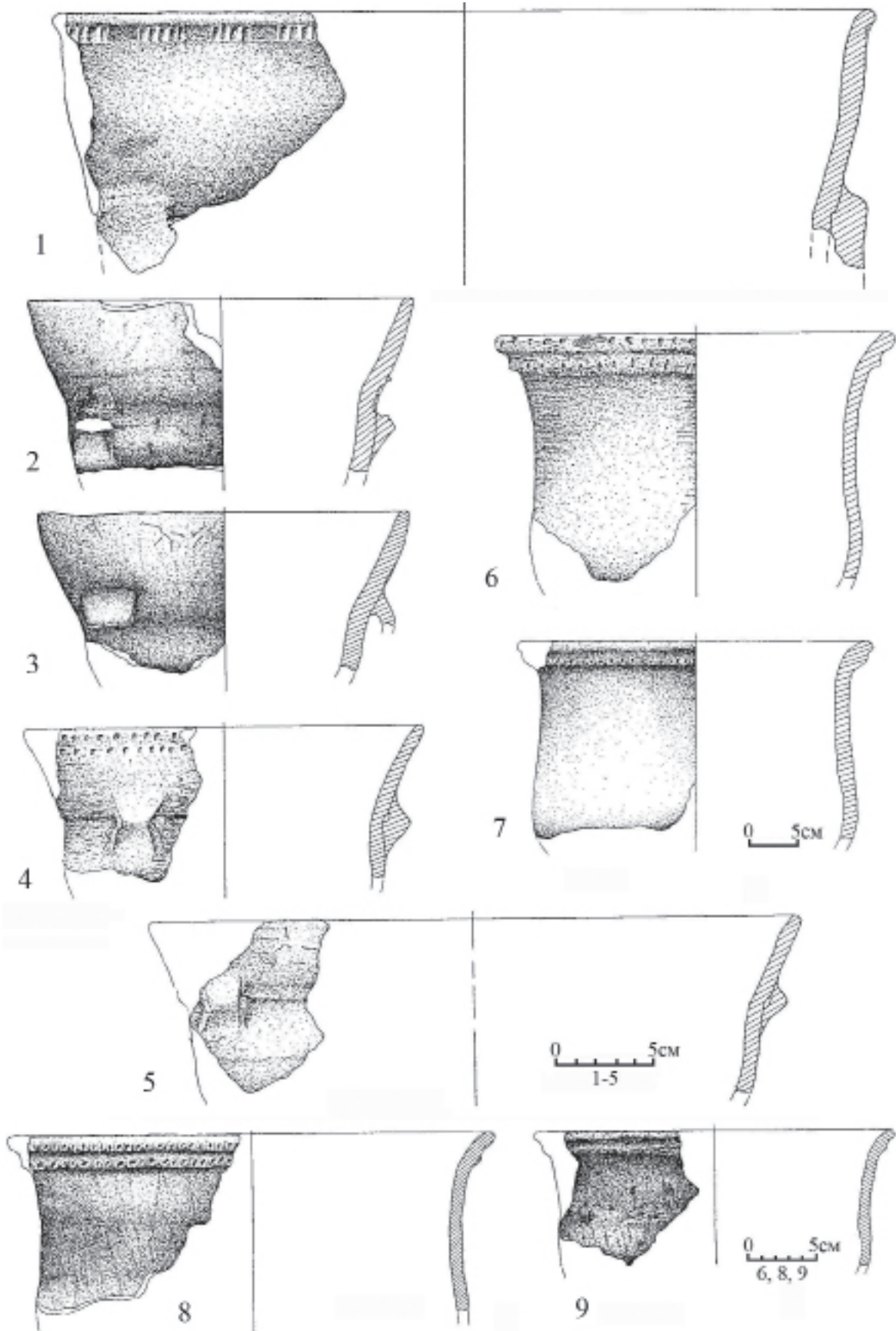


Рис. 45. Малі Грибовичі, ур. "Чорна Гора" 1933, 1934 рр.

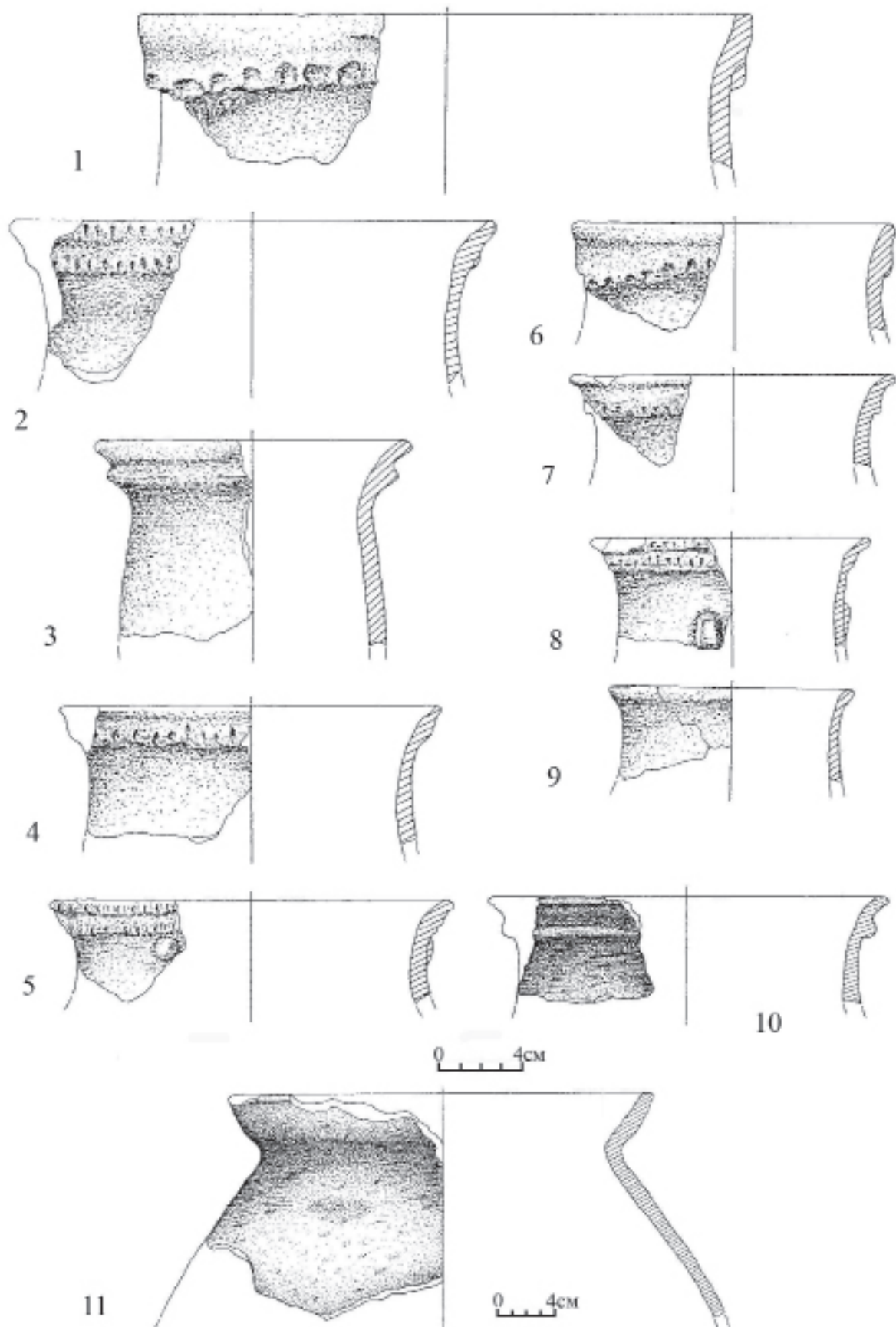


Рис. 46. Малі Грибовичі, ур. "Чорна Гора" 1933, 1934 рр.

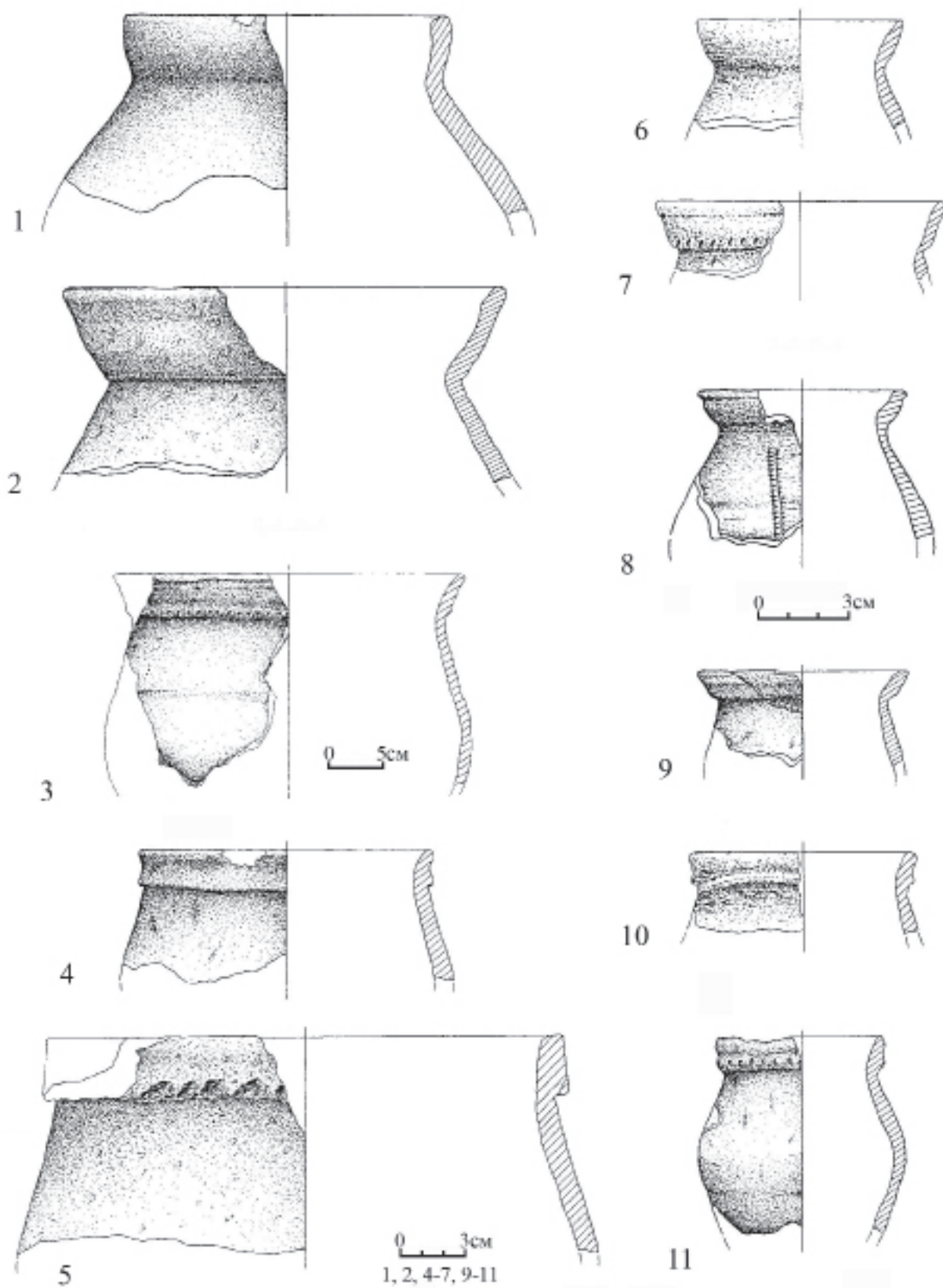


Рис. 47. Малі Грибовичі, ур. "Чорна Гора" 1933, 1934 рр.

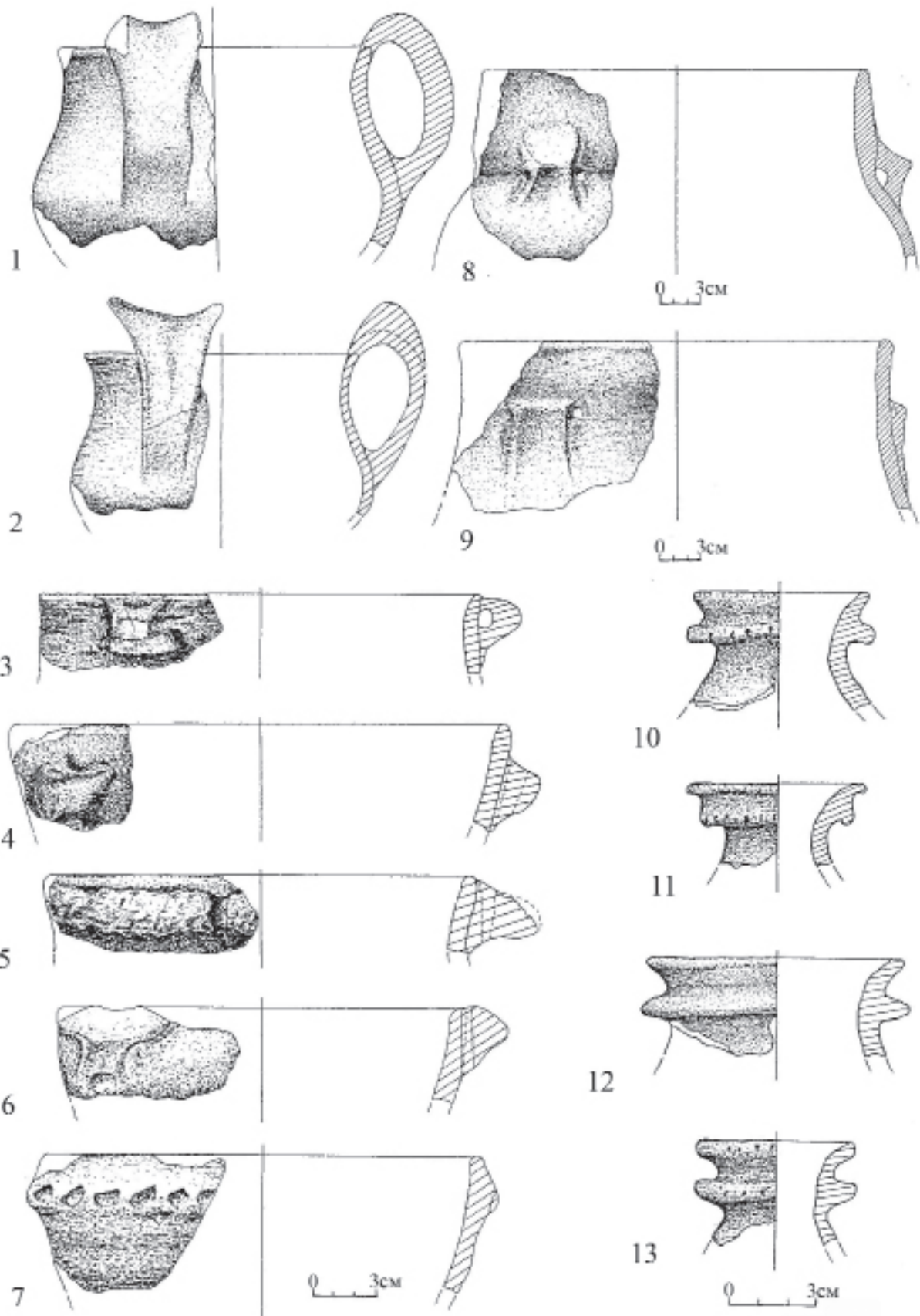


Рис. 48. Малі Грибовичі, ур. "Чорна Гора" 1933, 1934 рр.

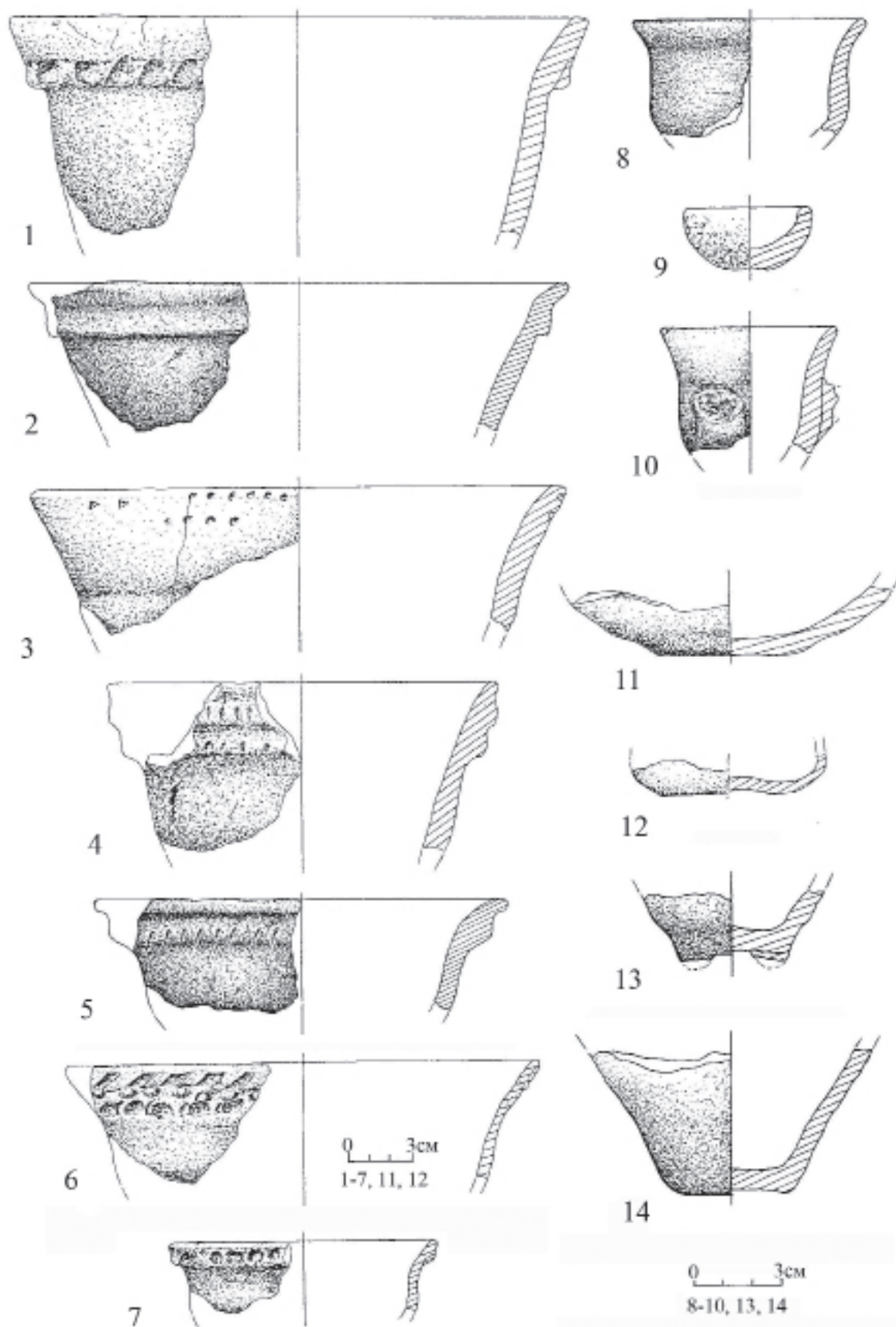


Рис. 49. Малі Грибовичі, ур. "Чорна Гора" 1933, 1934 рр.

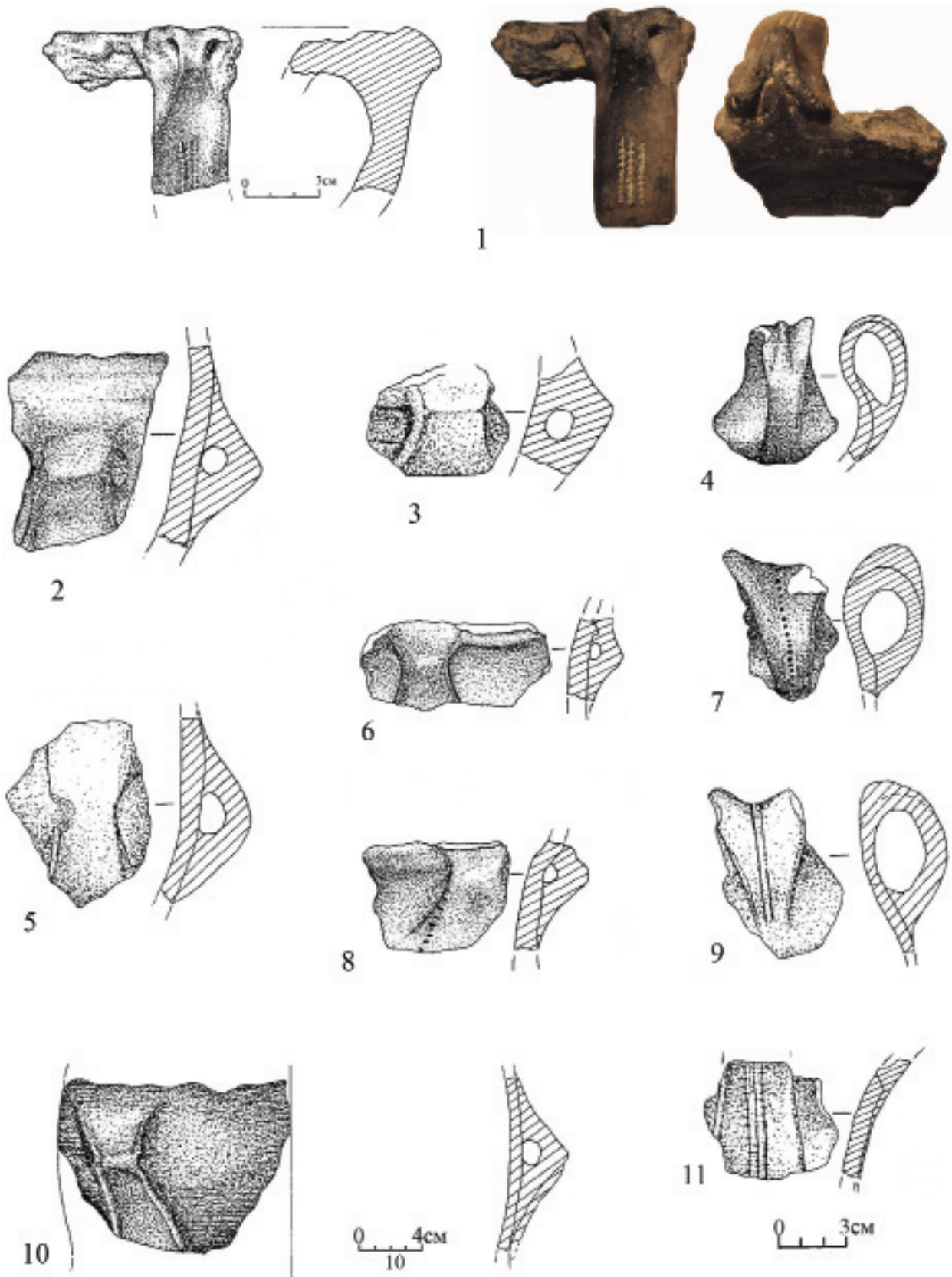


Рис. 50. Малі Грибовичі, ур. "Чорна Гора" 1933, 1934 рр.

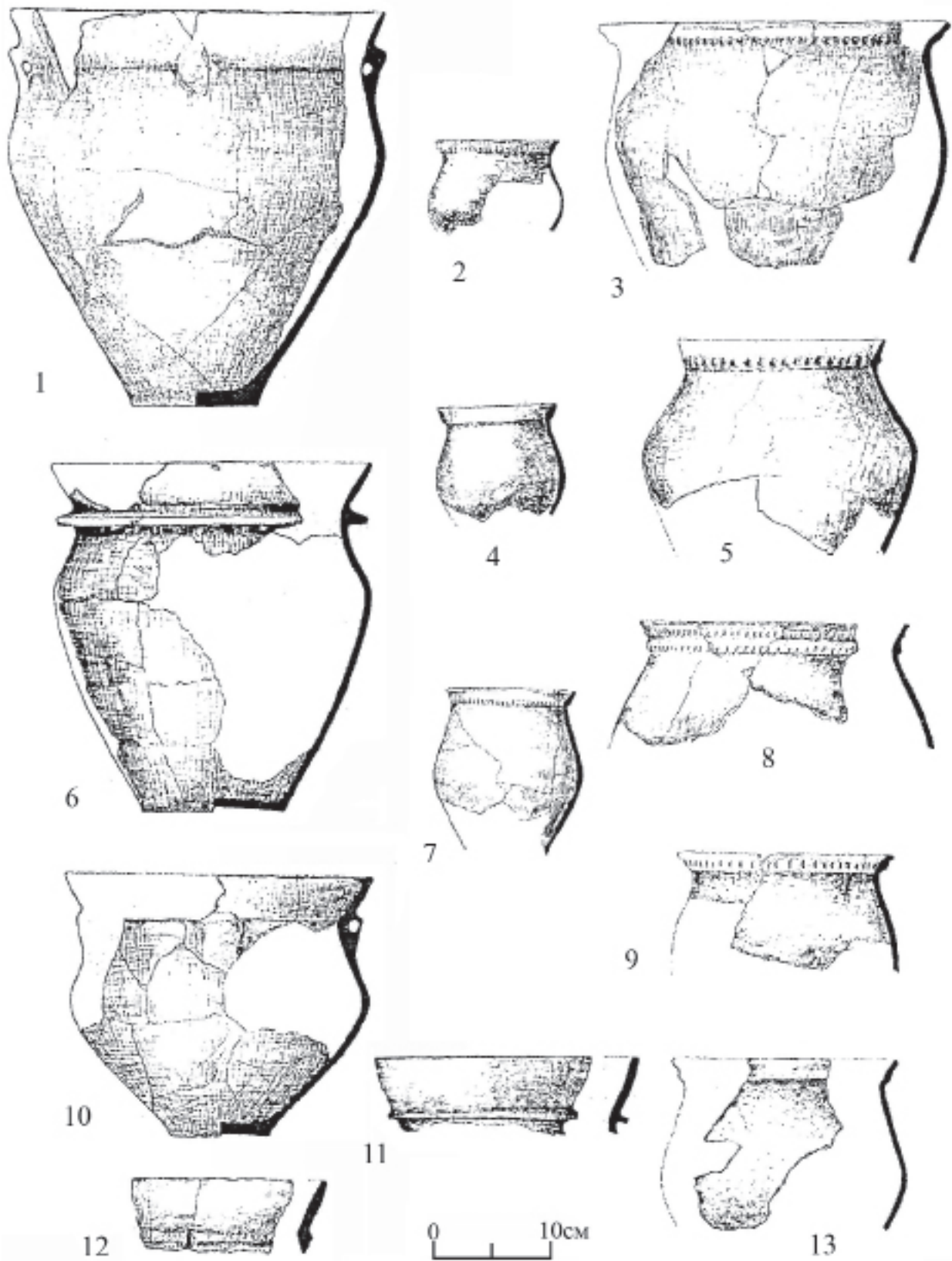


Рис. 51. Зимне, урочище "Городище" (Пелецишин, 2004, рис. 48, 50)

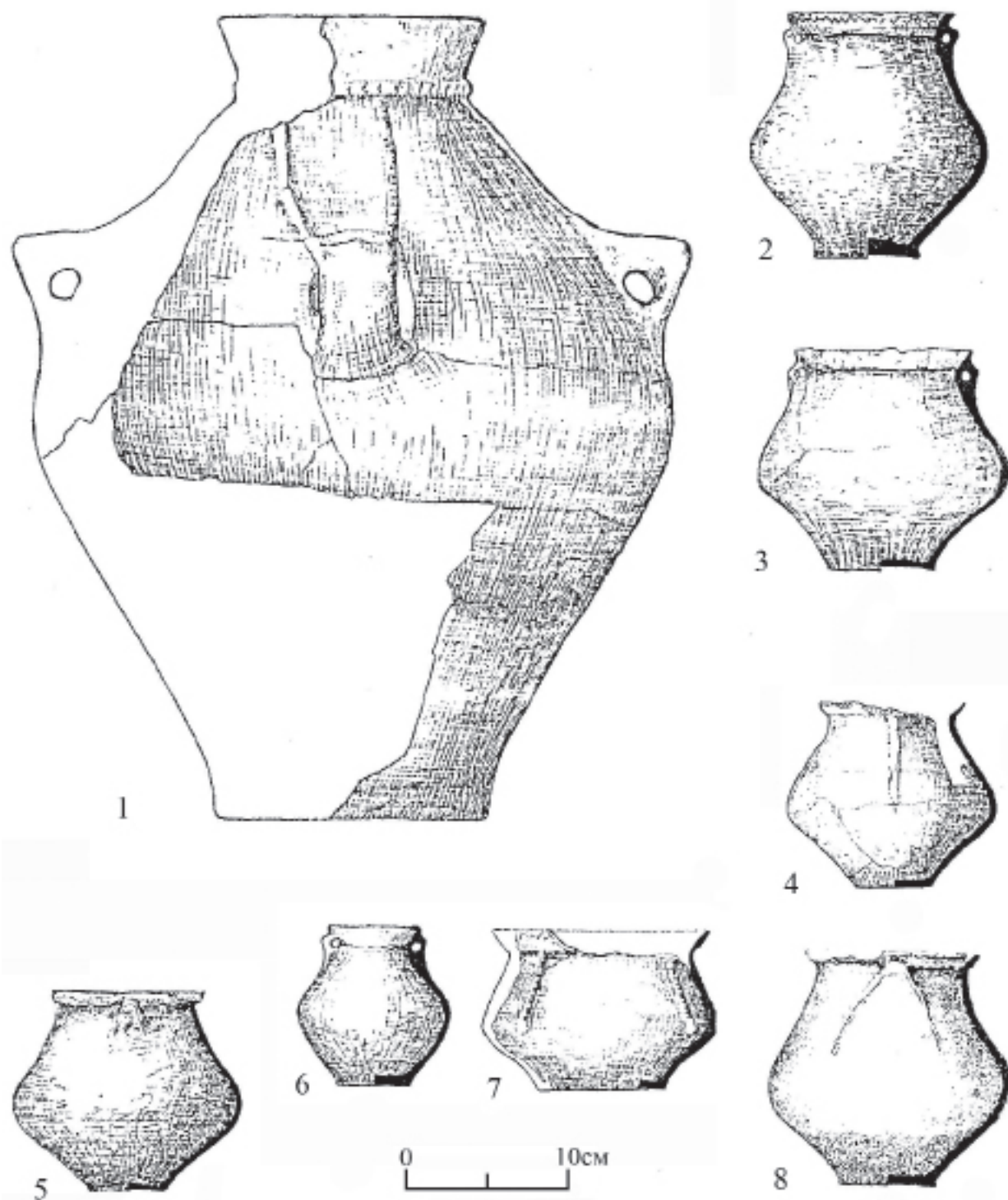


Рис. 52. Зимне, урочище "Городище" (Пелецишин, 2004, рис. 54, 55)

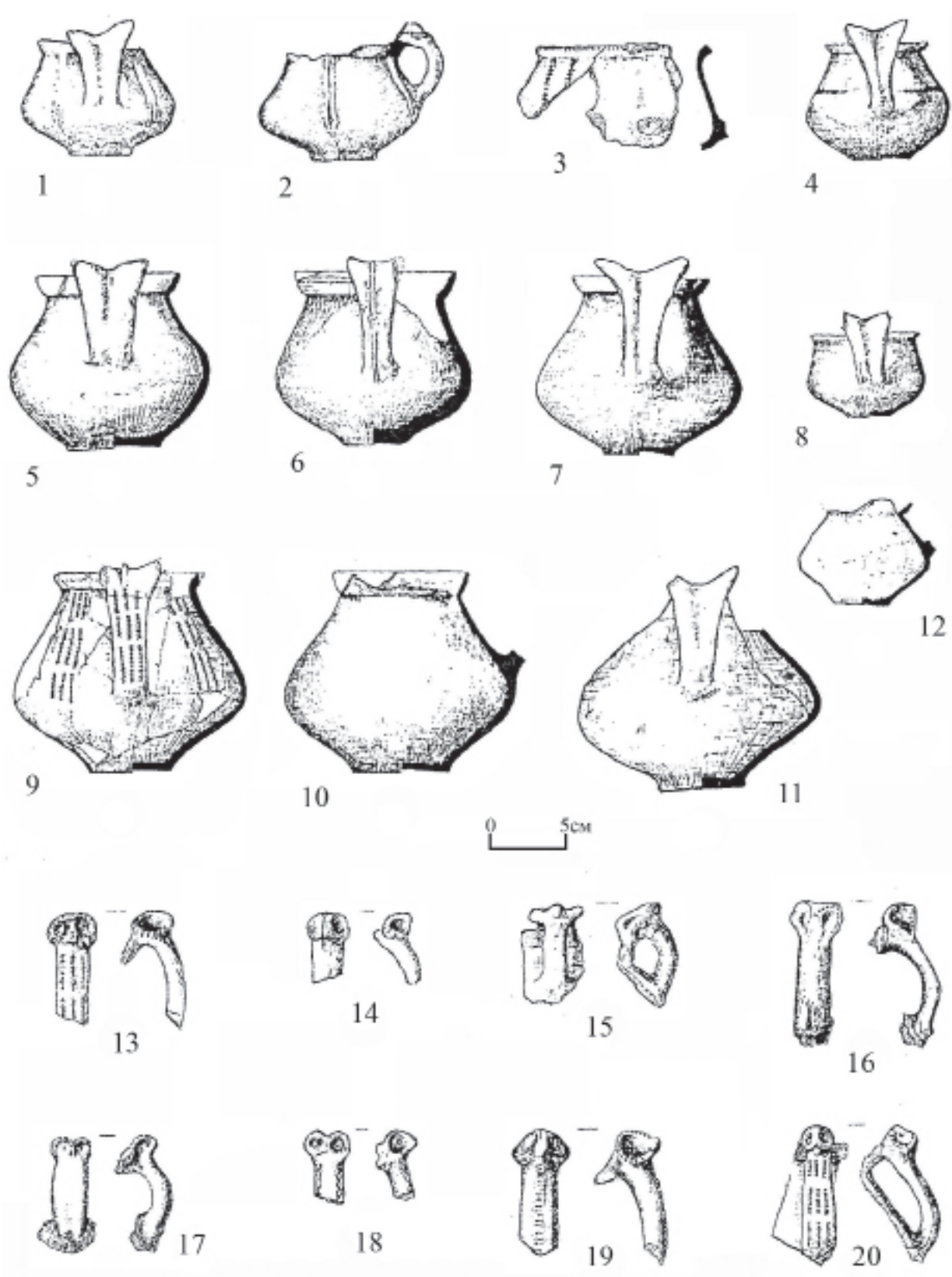


Рис. 53. Зимне, урочище "Городище" (Пелецишин, 2004, рис. 57, 58)

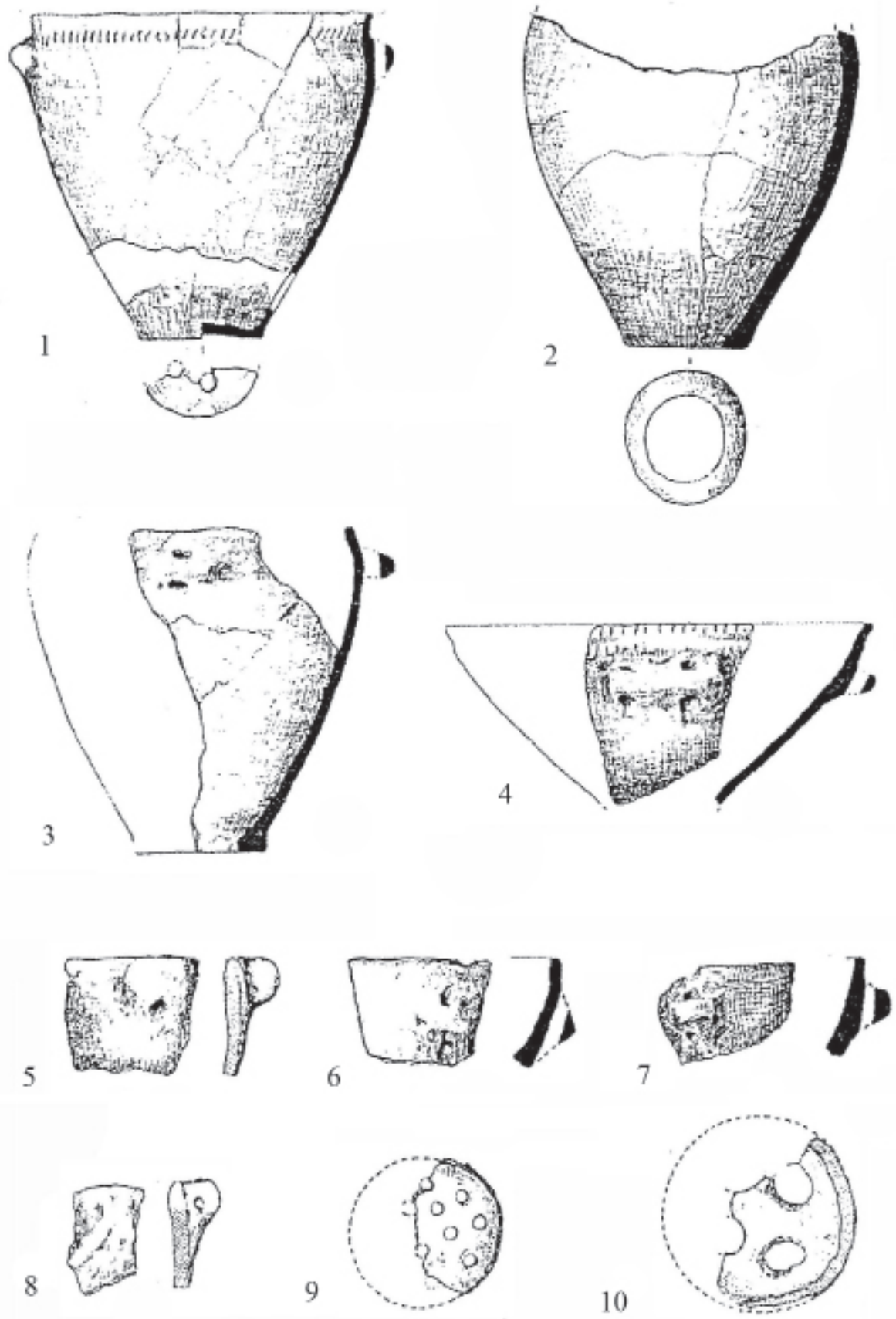


Рис. 54. Зимне, урочище “Городище” (Пелецишин, 2004, рис. 56)

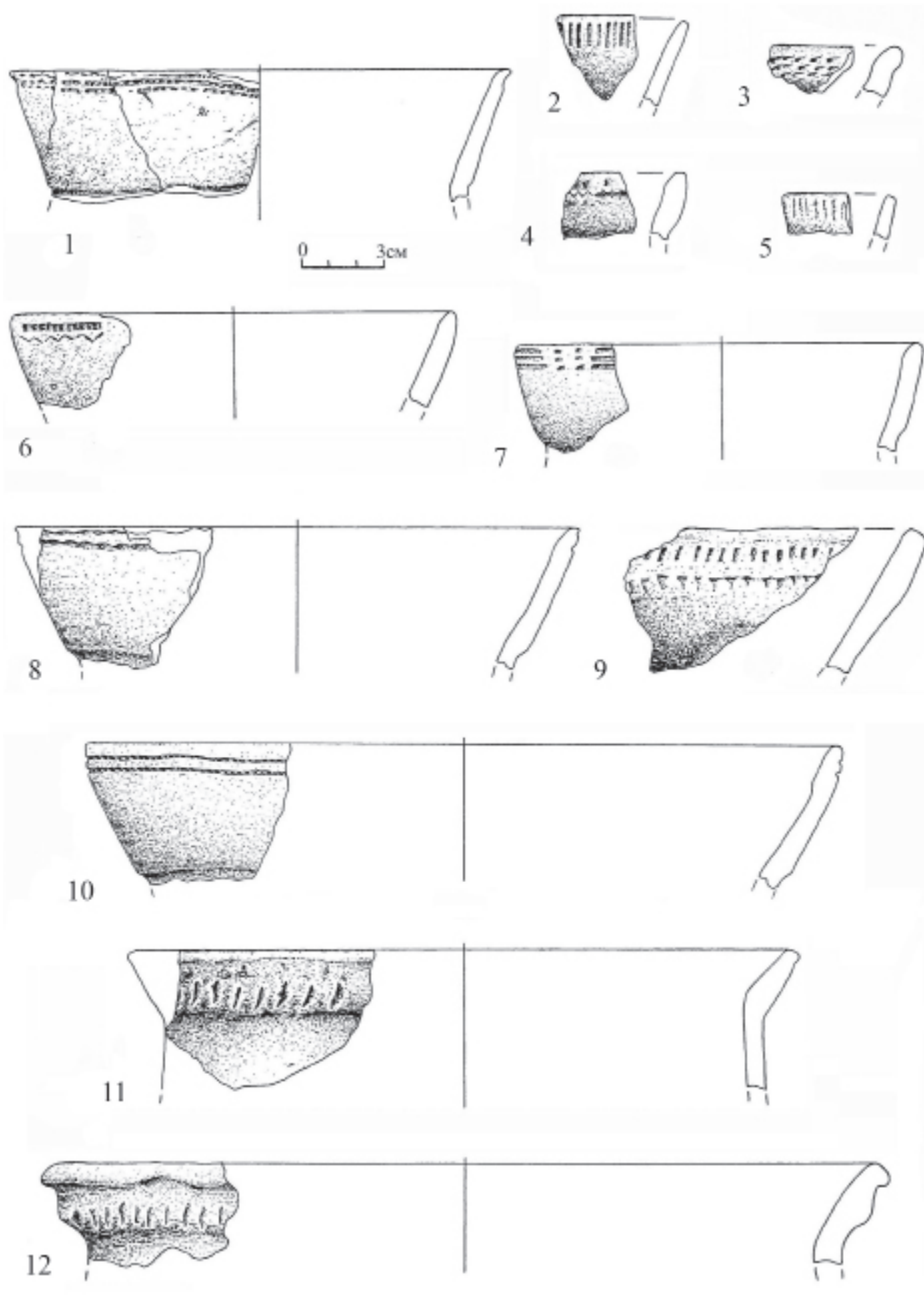


Рис. 55. Ложница, урочище "Чуб" 1962 р.

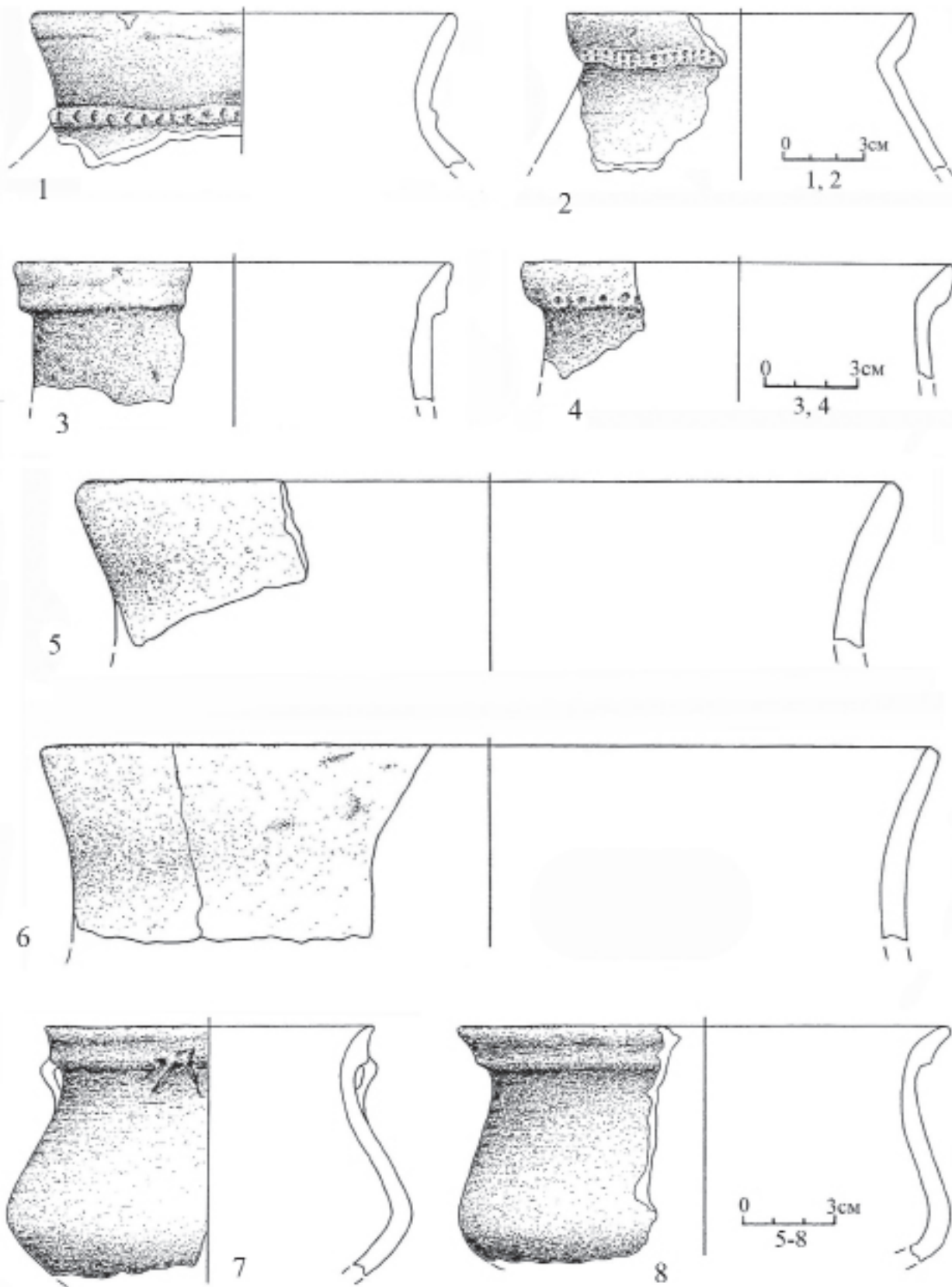


Рис. 56. Лежница, урочище “Чуб” 1962 р.

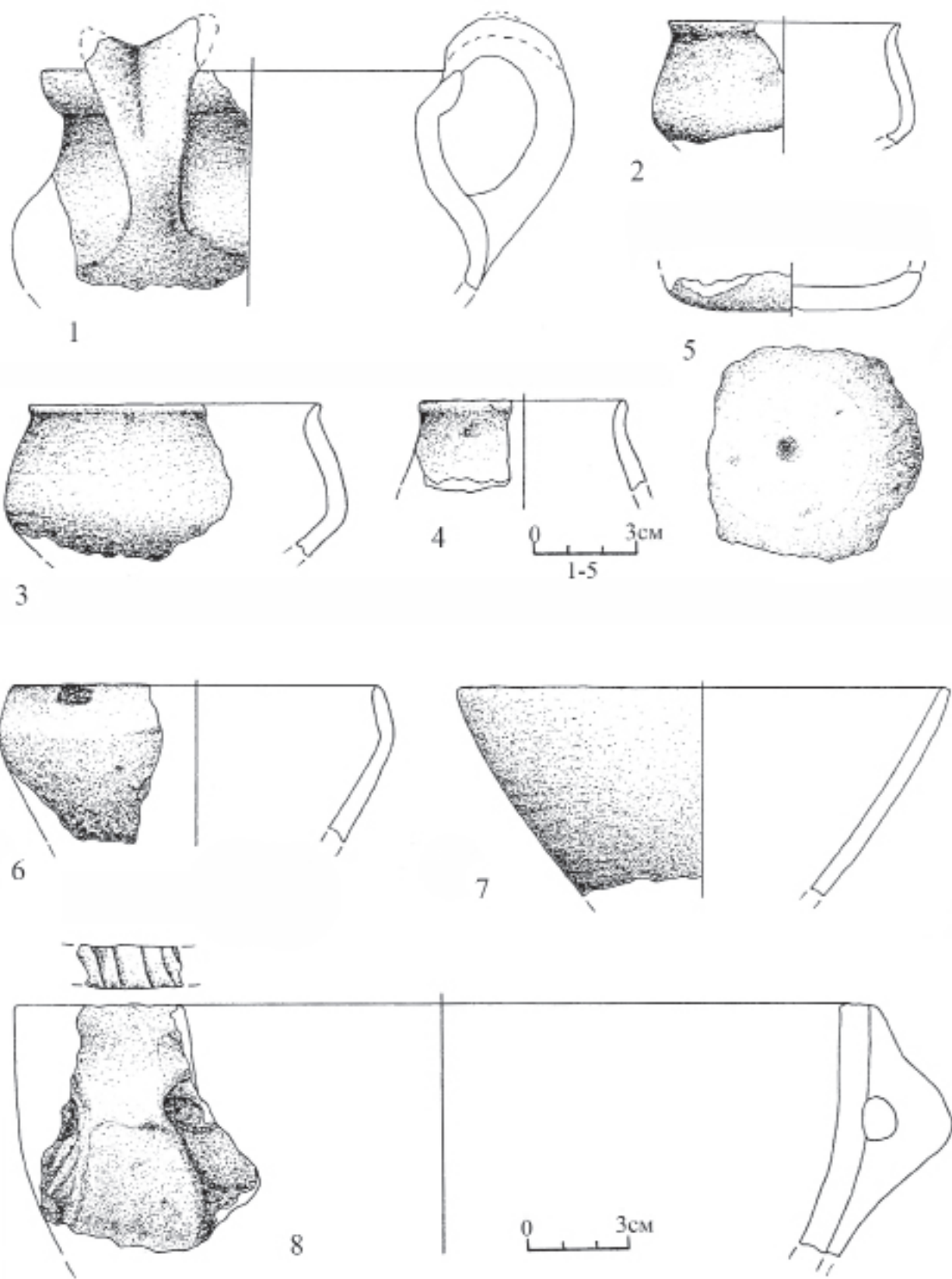


Рис. 57. Лежница, урочище "Чуб" 1962 р.

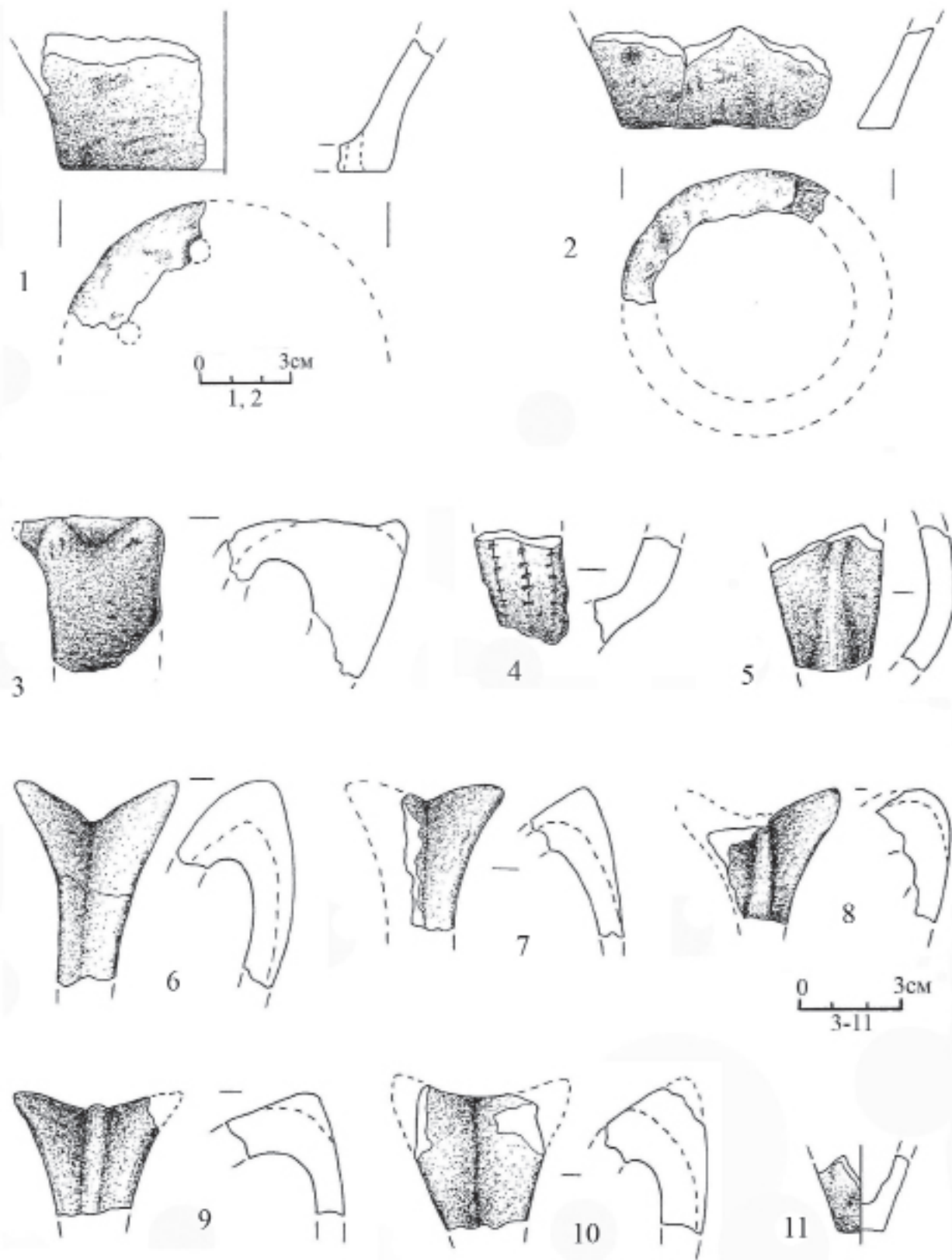


Рис. 58. Лежница, урочище "Чуб" 1962 р.

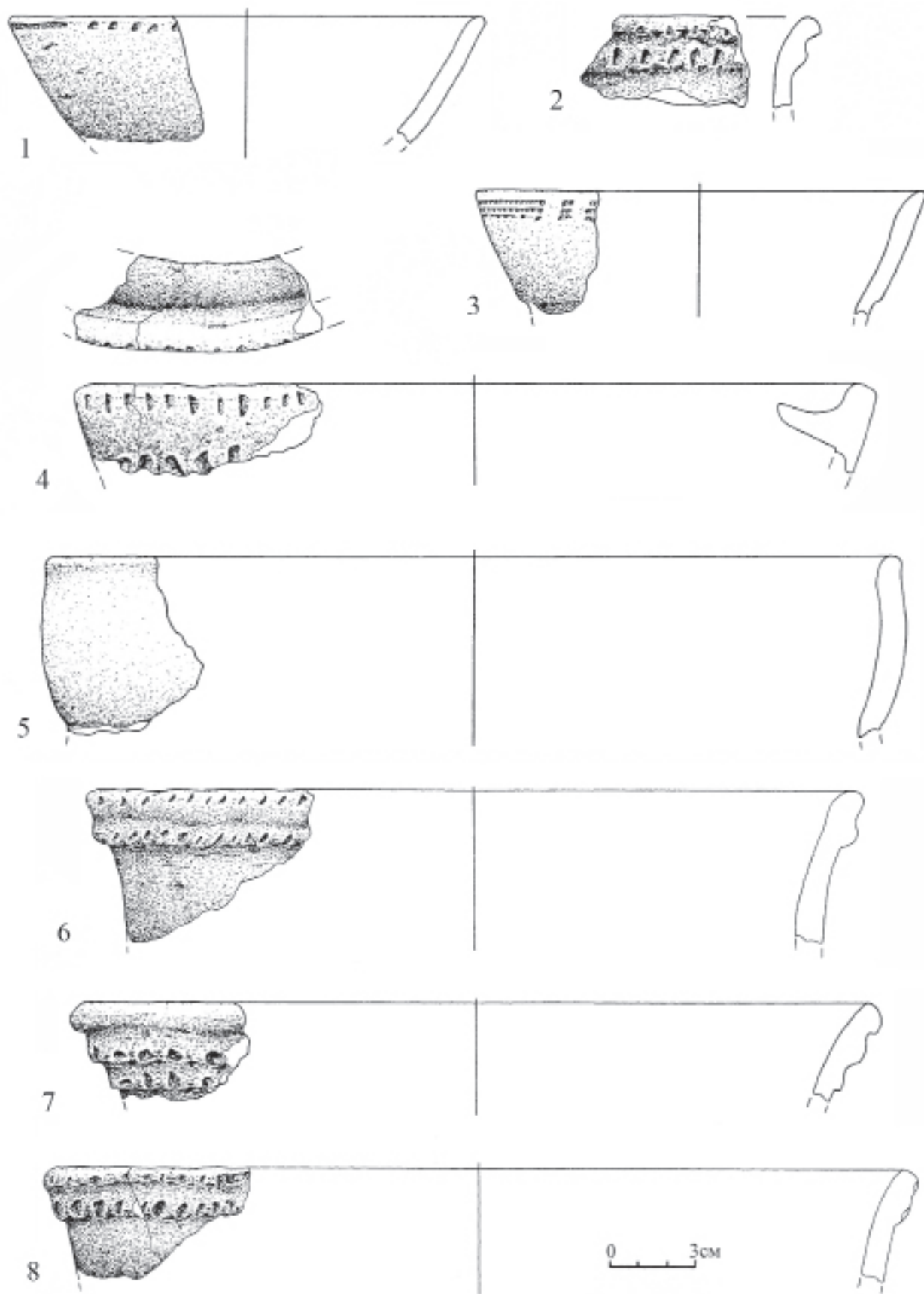


Рис. 59. Винники, урочище “Лисівка” 1963 р.

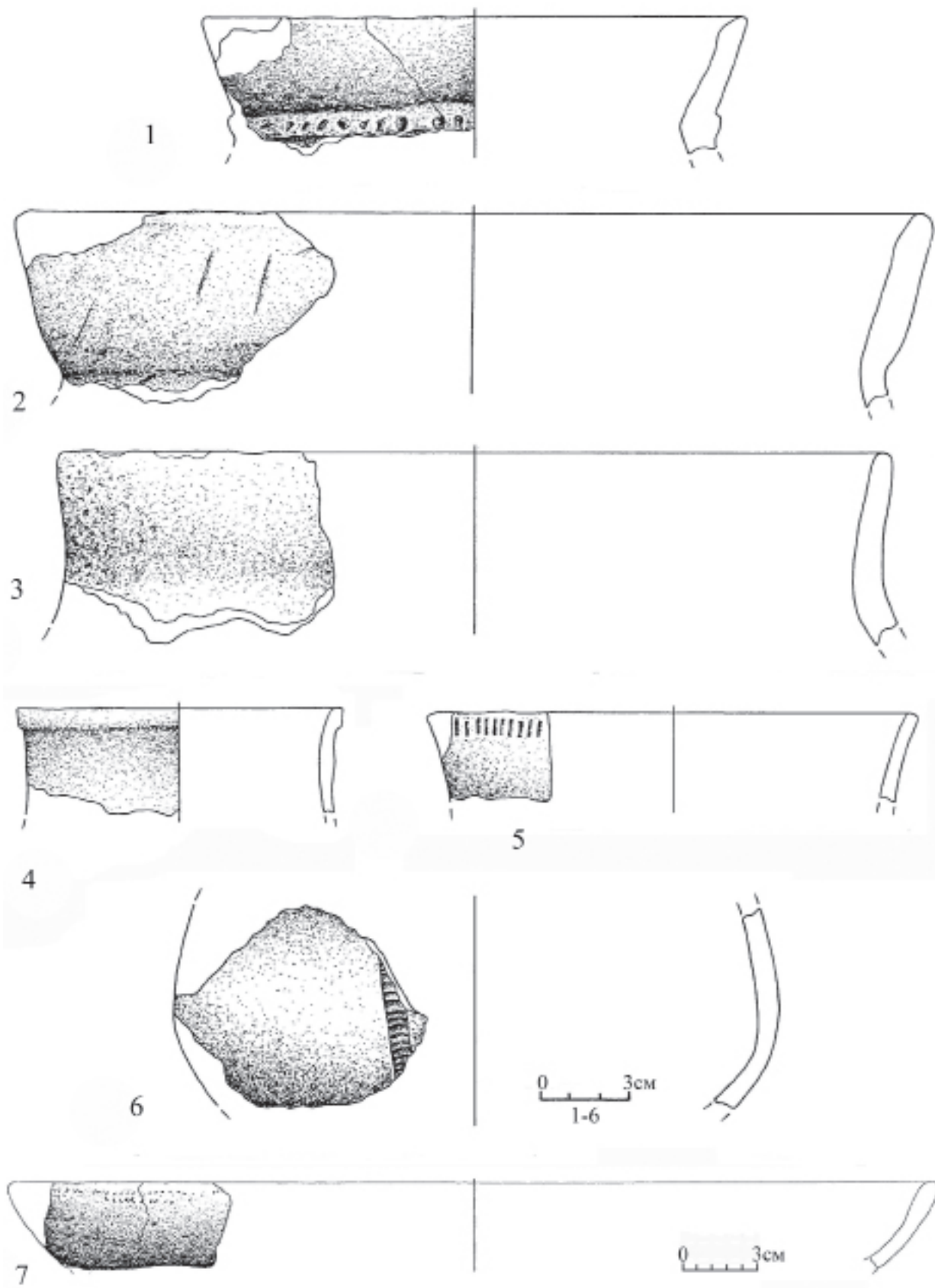


Рис. 60. Винники, урочище "Лисівка" 1963 р.

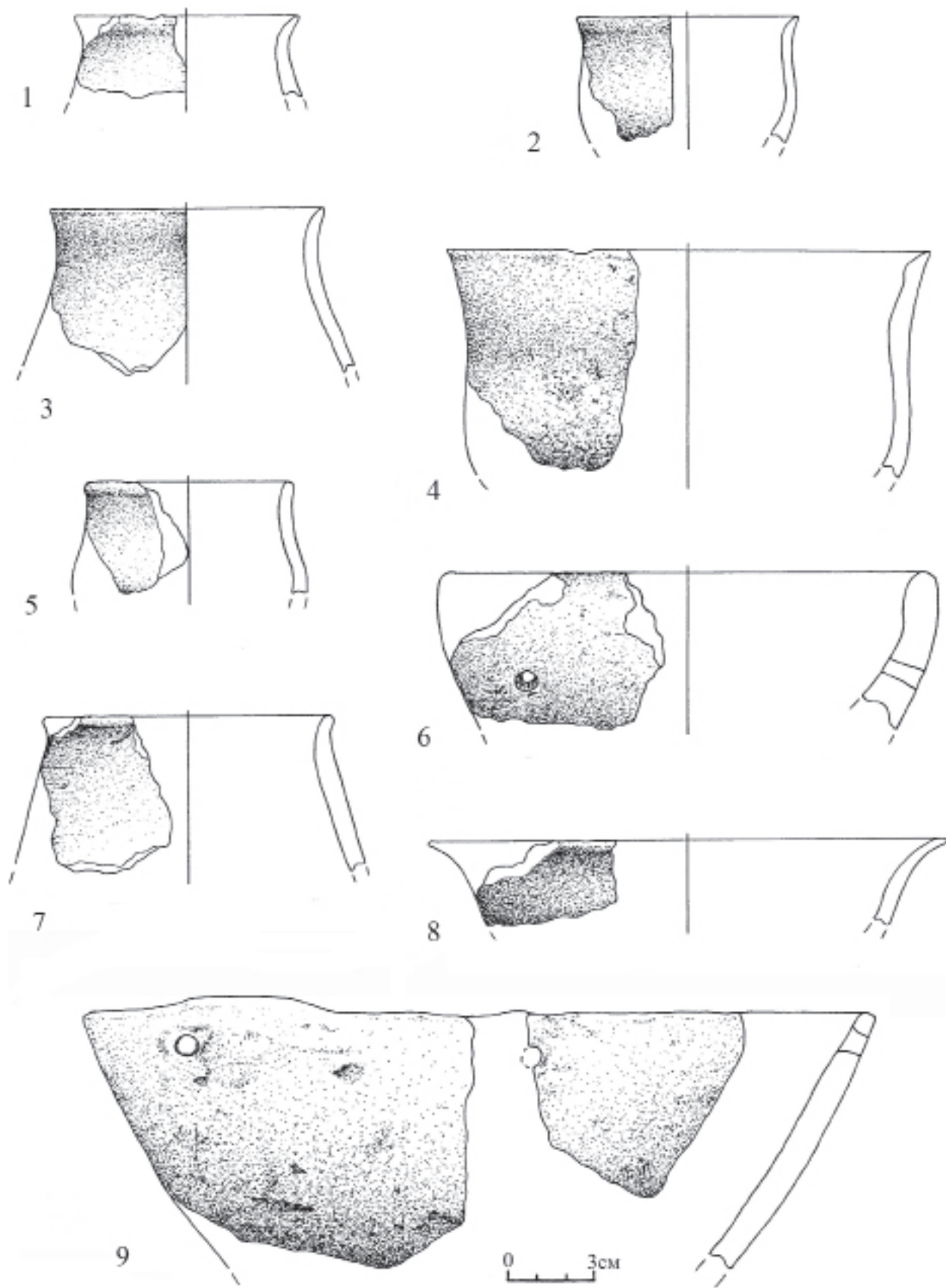


Рис. 61. Винники, урочище "Лисівка" 1963 р.

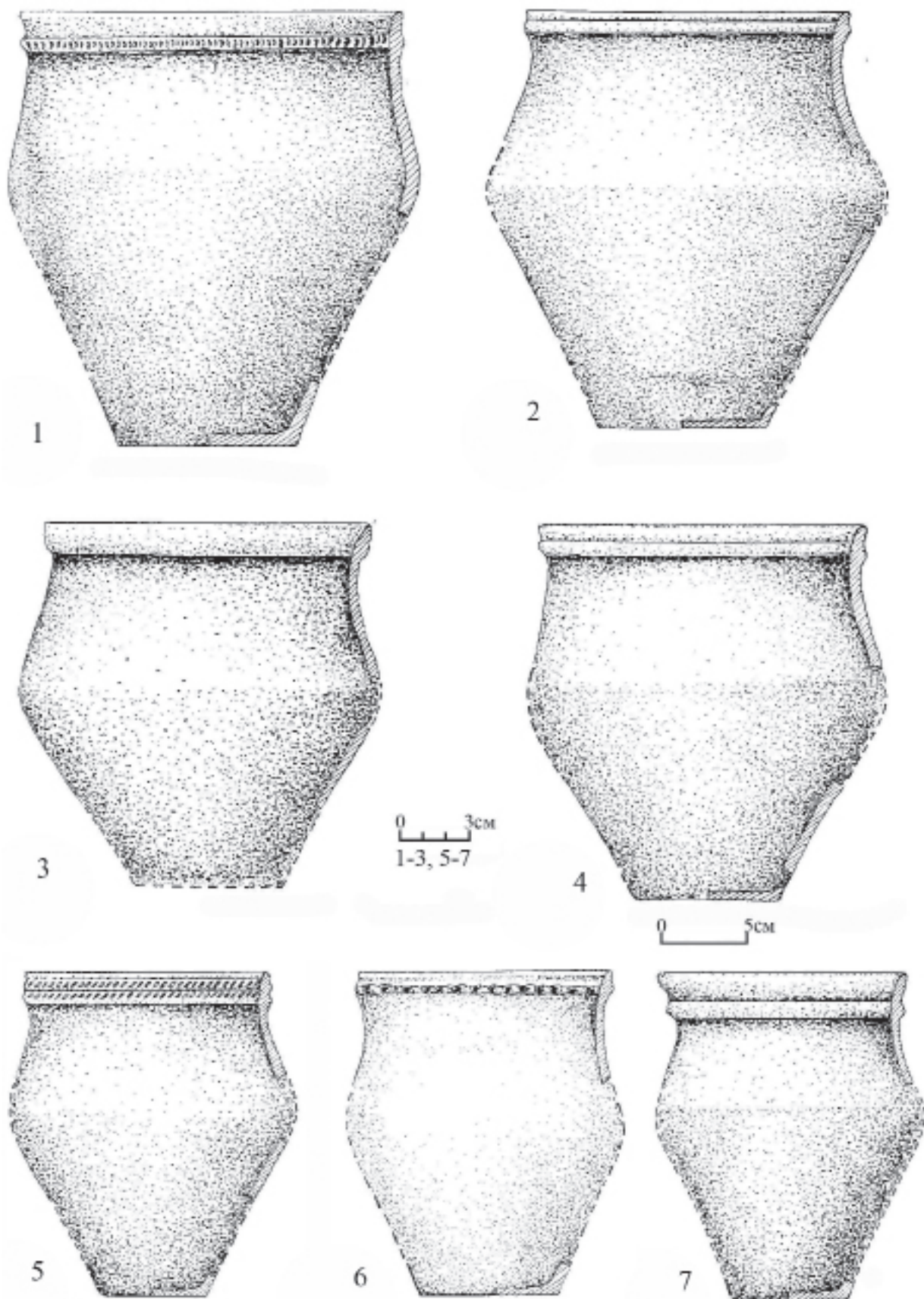


Рис. 62. Винники, урочище “Лисівка” 1999-2000 рр. (Довгань..., 2008)

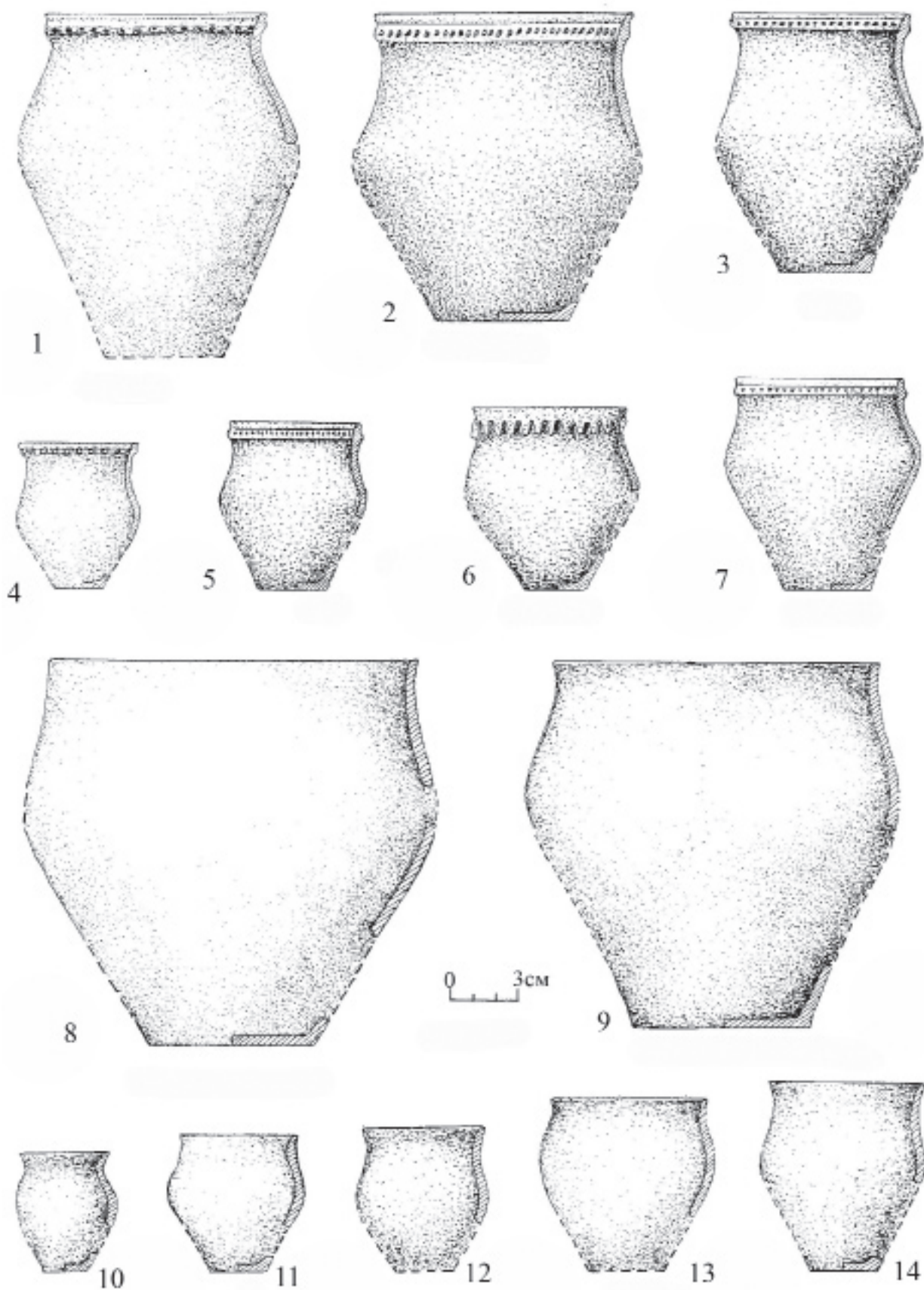


Рис. 63. Винники, урочище “Лисівка” 1999-2000 рр. (Довгань..., 2008)

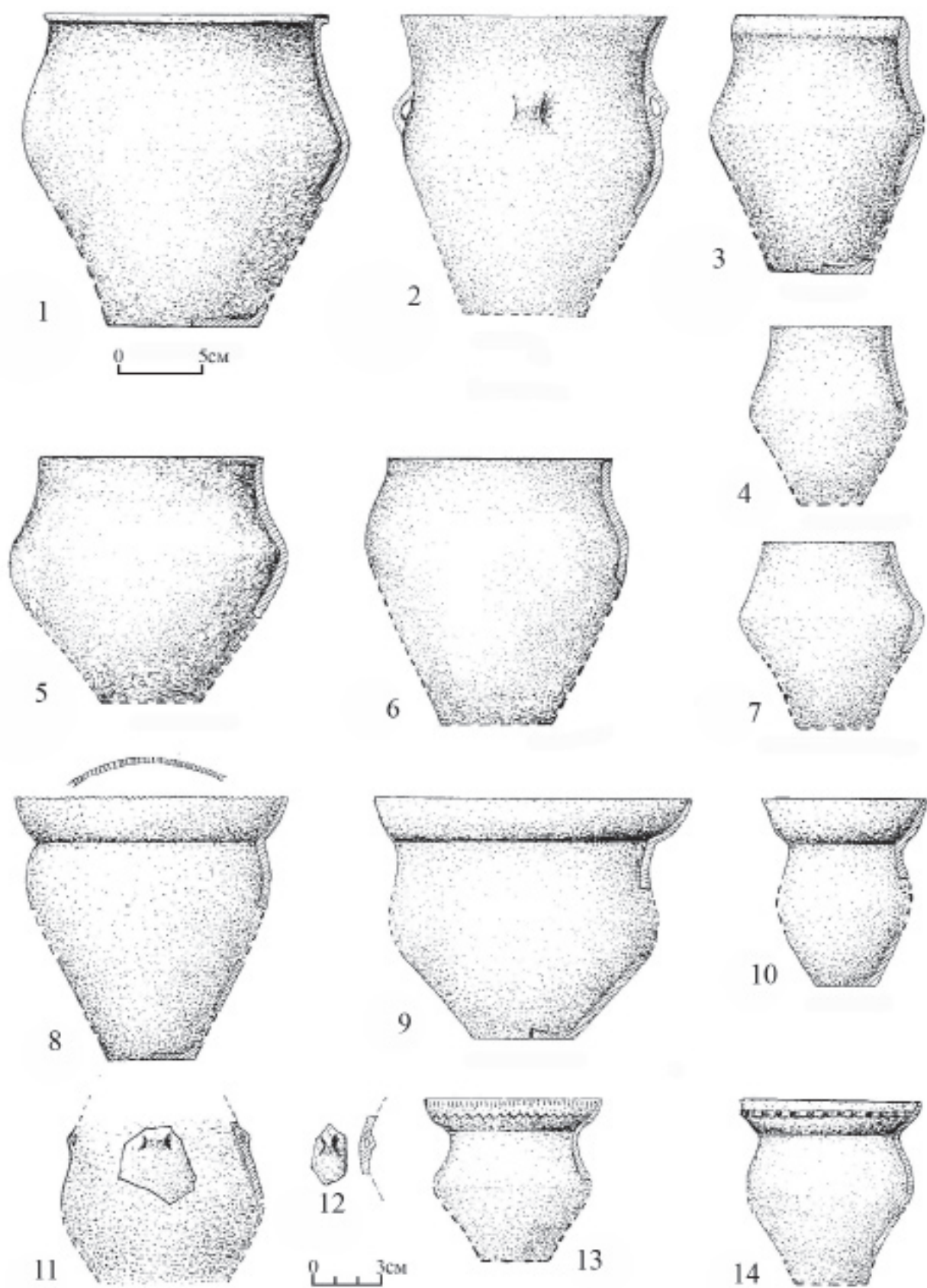


Рис. 64. Винники, урочище “Лисівка” 1999-2000 рр. (Довгань..., 2008)

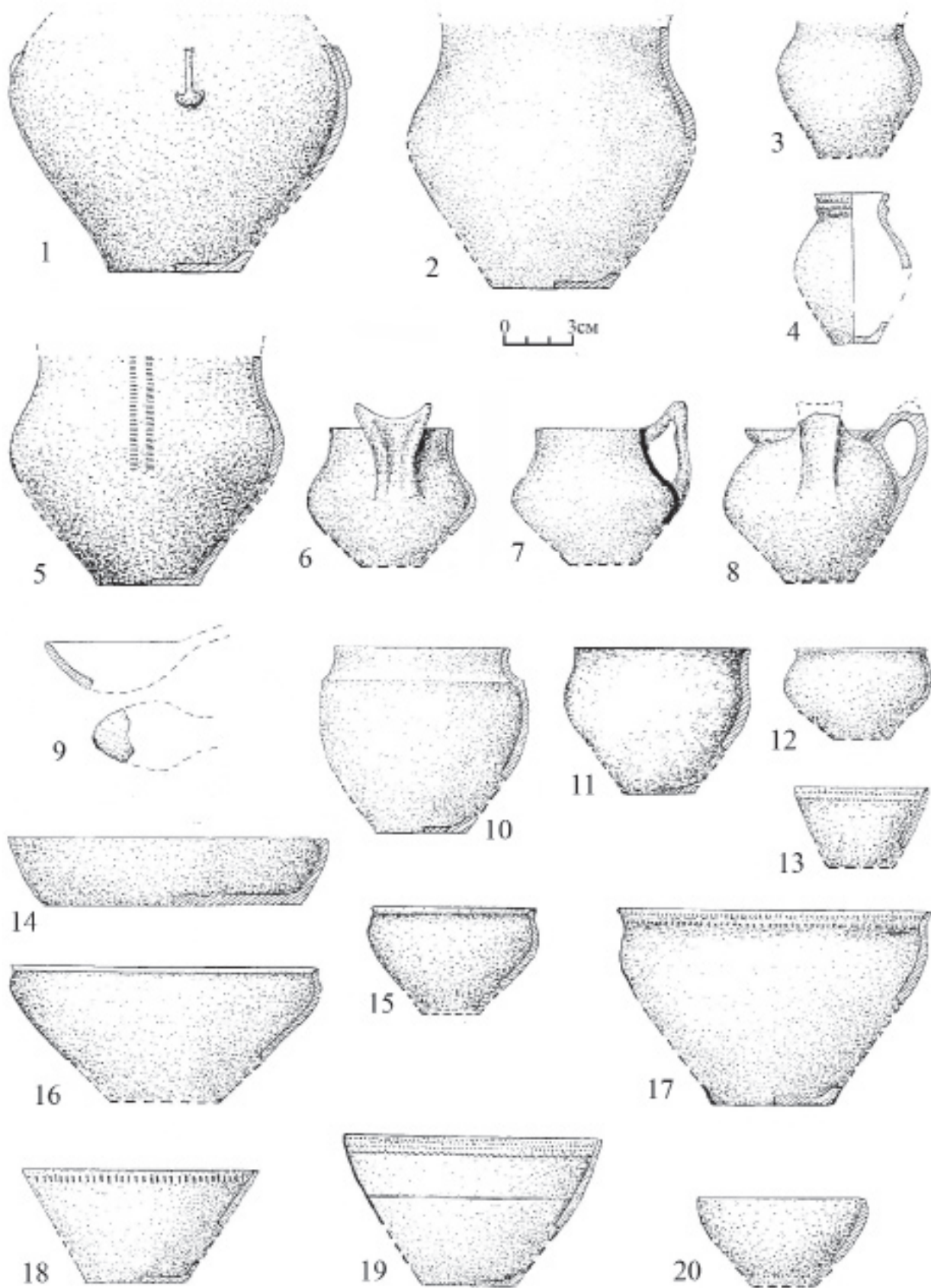


Рис. 65. Винники, урочище “Лисівка” 1999-2000 рр. (Довгань..., 2008)

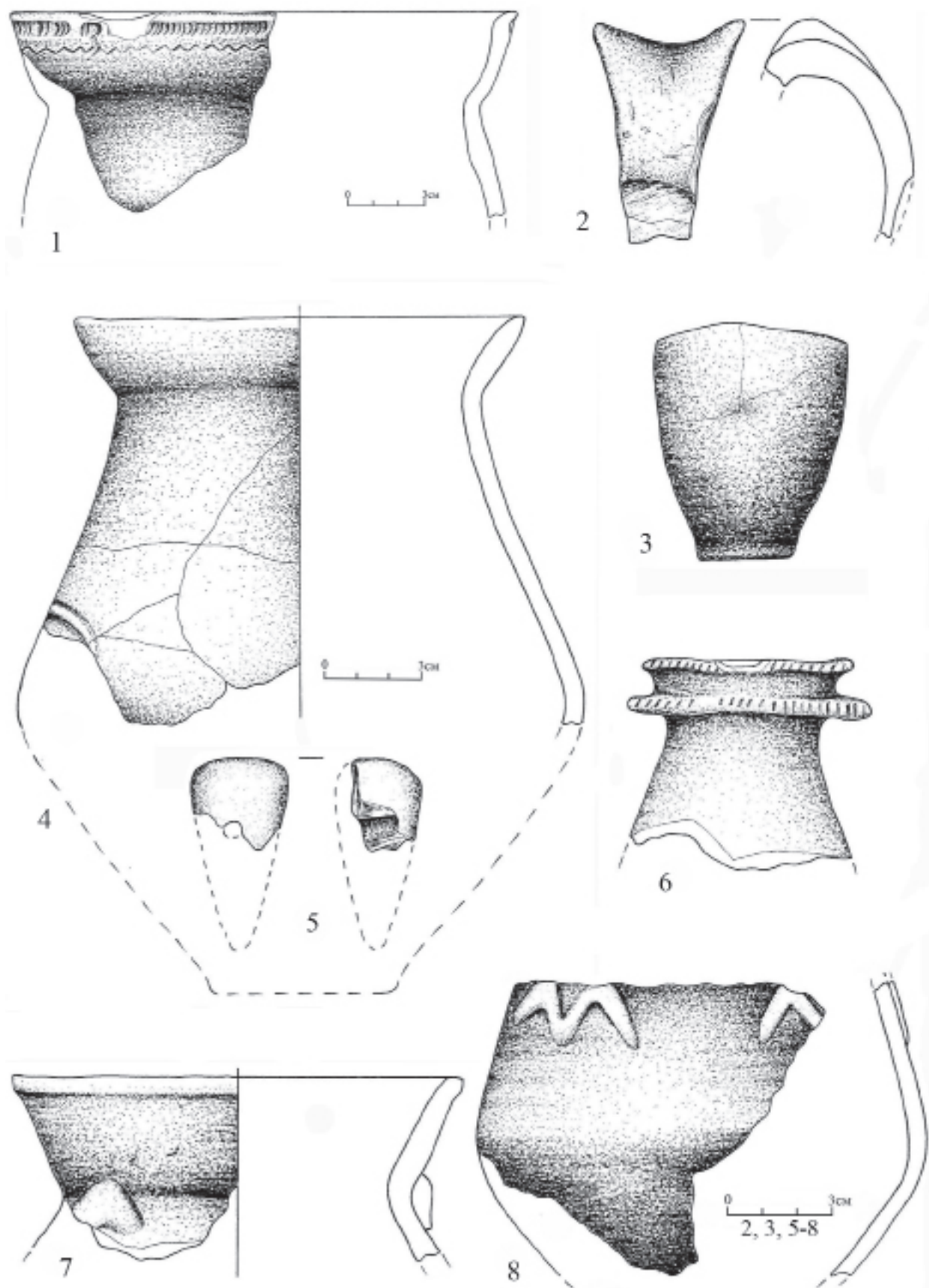


Рис. 66. Винники, урочище “Лисівка” 2013 р.




Рис. 67. Винники, урочище "Лисівка" 2013 р.

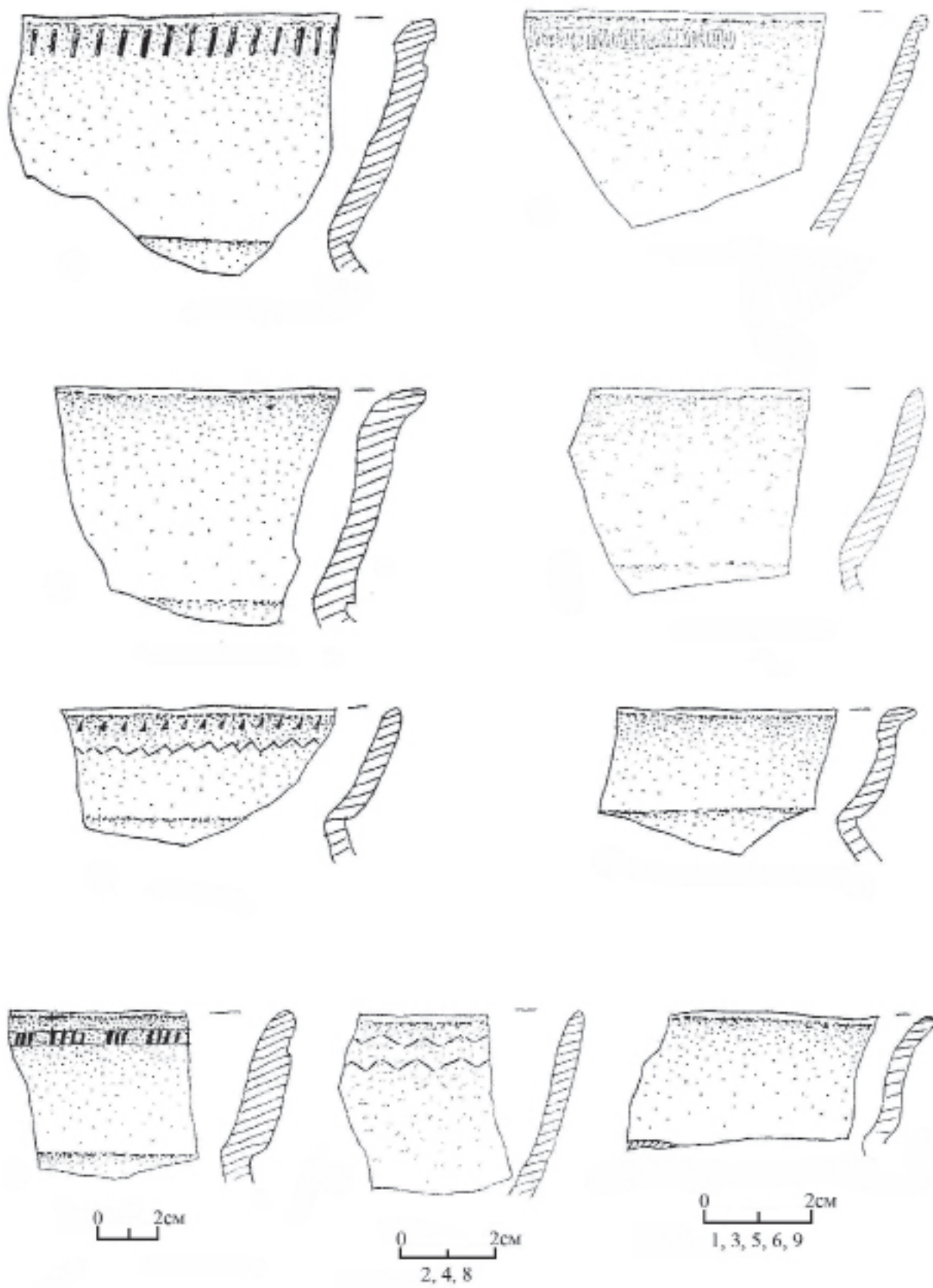


Рис. 68. Винники, урочище “Жупан” (Пелецишин, 1995, рис. 2: 2, 3; 1998, рис. 4; 2000, рис. 2: 4)

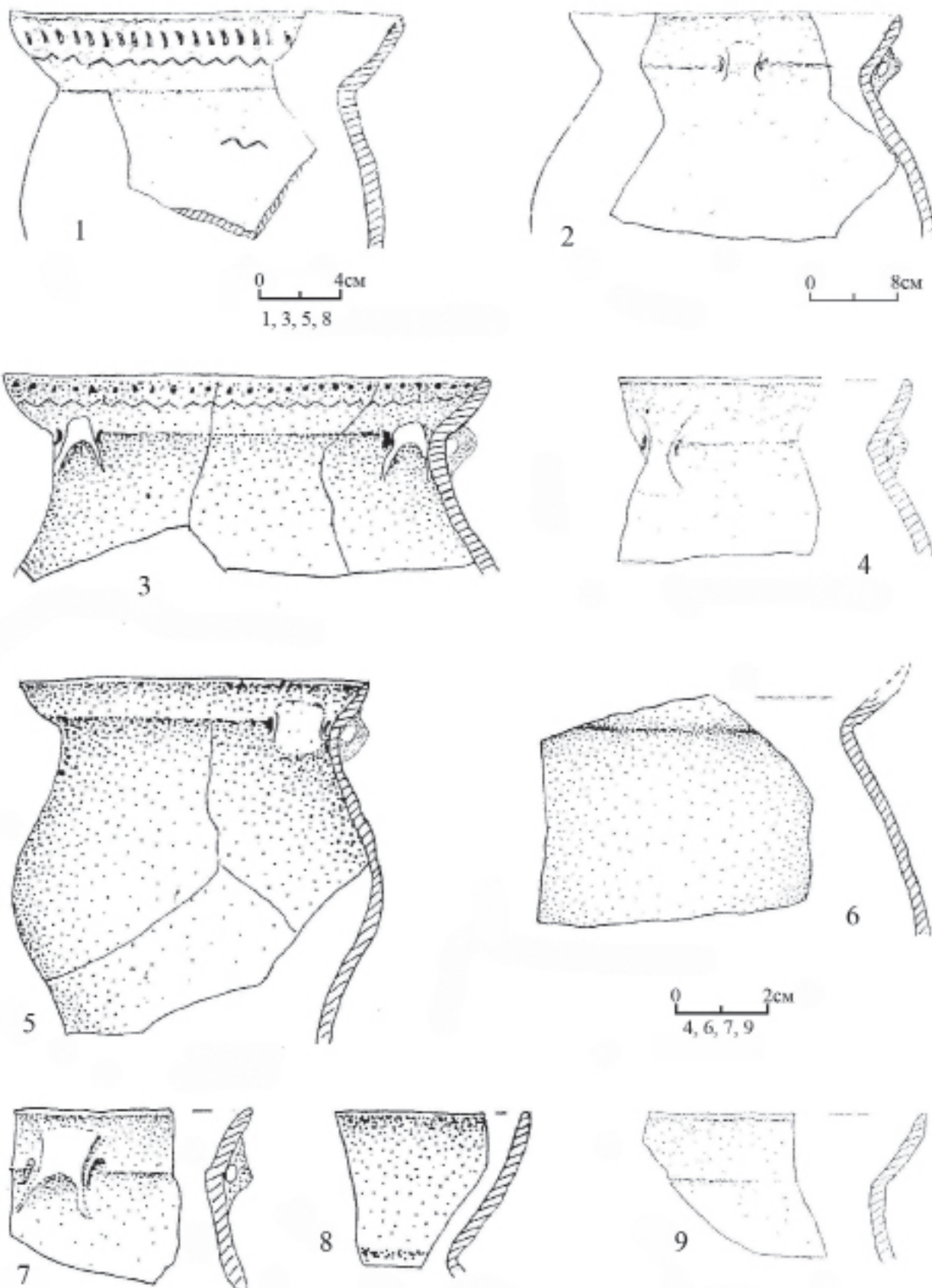


Рис. 69. Винники, урочище “Жупан” (Пелецишин, 1995, рис. 2, 5а; 1998, рис. 4: 3; 1999, рис. 2, 3; 2000, рис. 2)

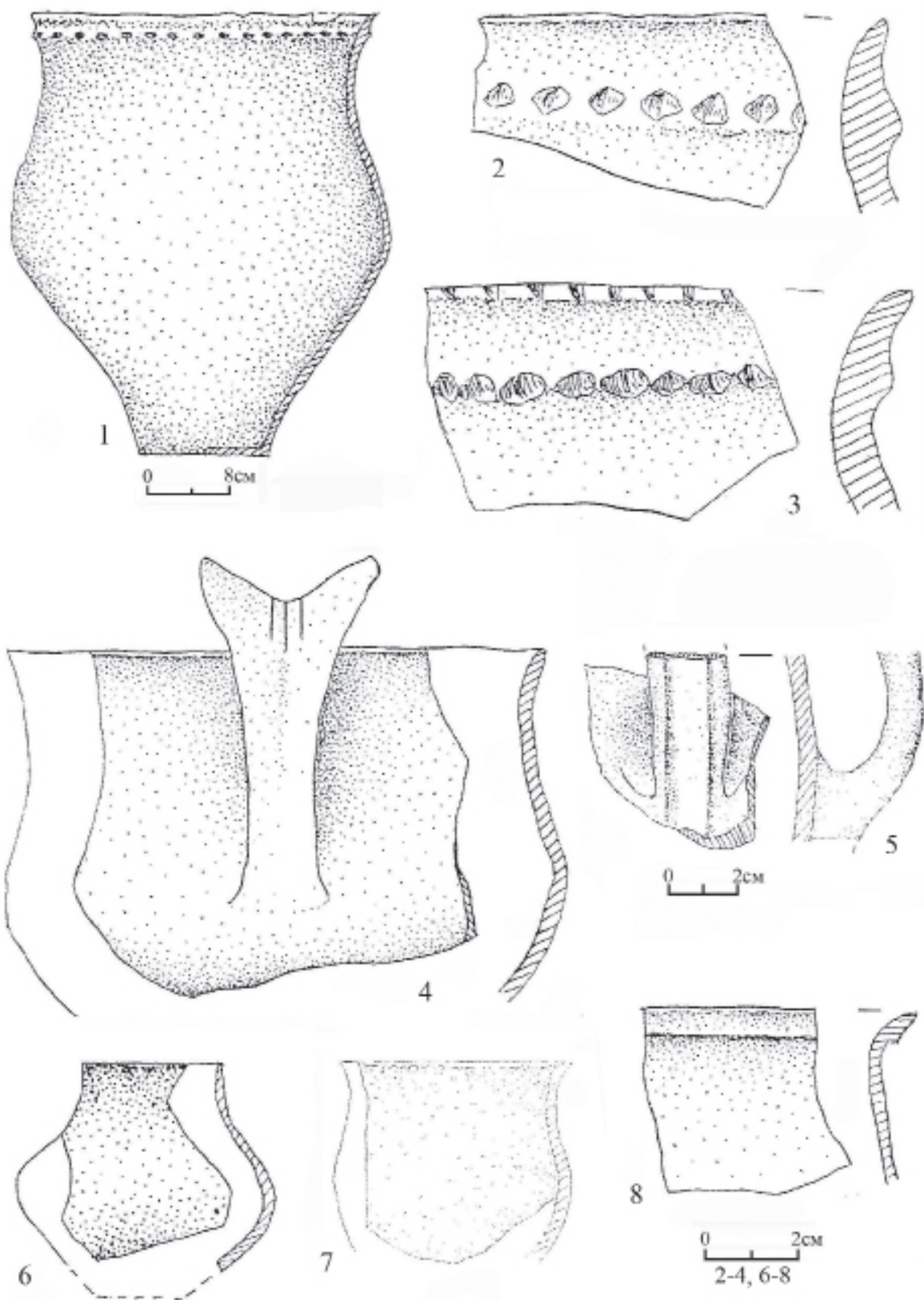


Рис. 70. Винники, урочище “Жупан” (Пелецишин, 1996б, рис. 2; 1998, рис. 2, 3, 5; 1999д, рис. 3: 7; 2000, рис. 2: 1)

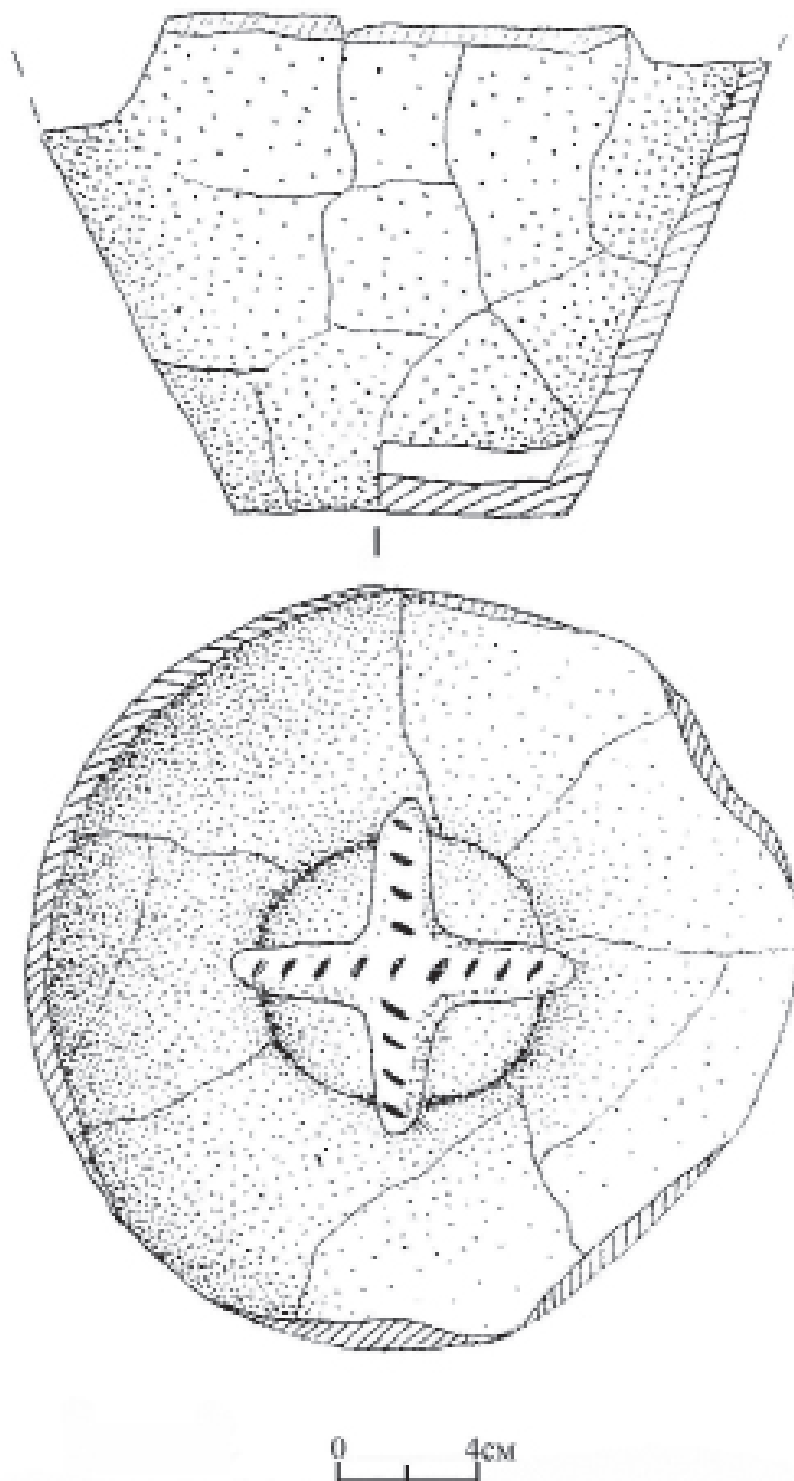


Рис. 71. Винники, урочище “Жупан” (Пелецишин, 1999г, рис. 4)

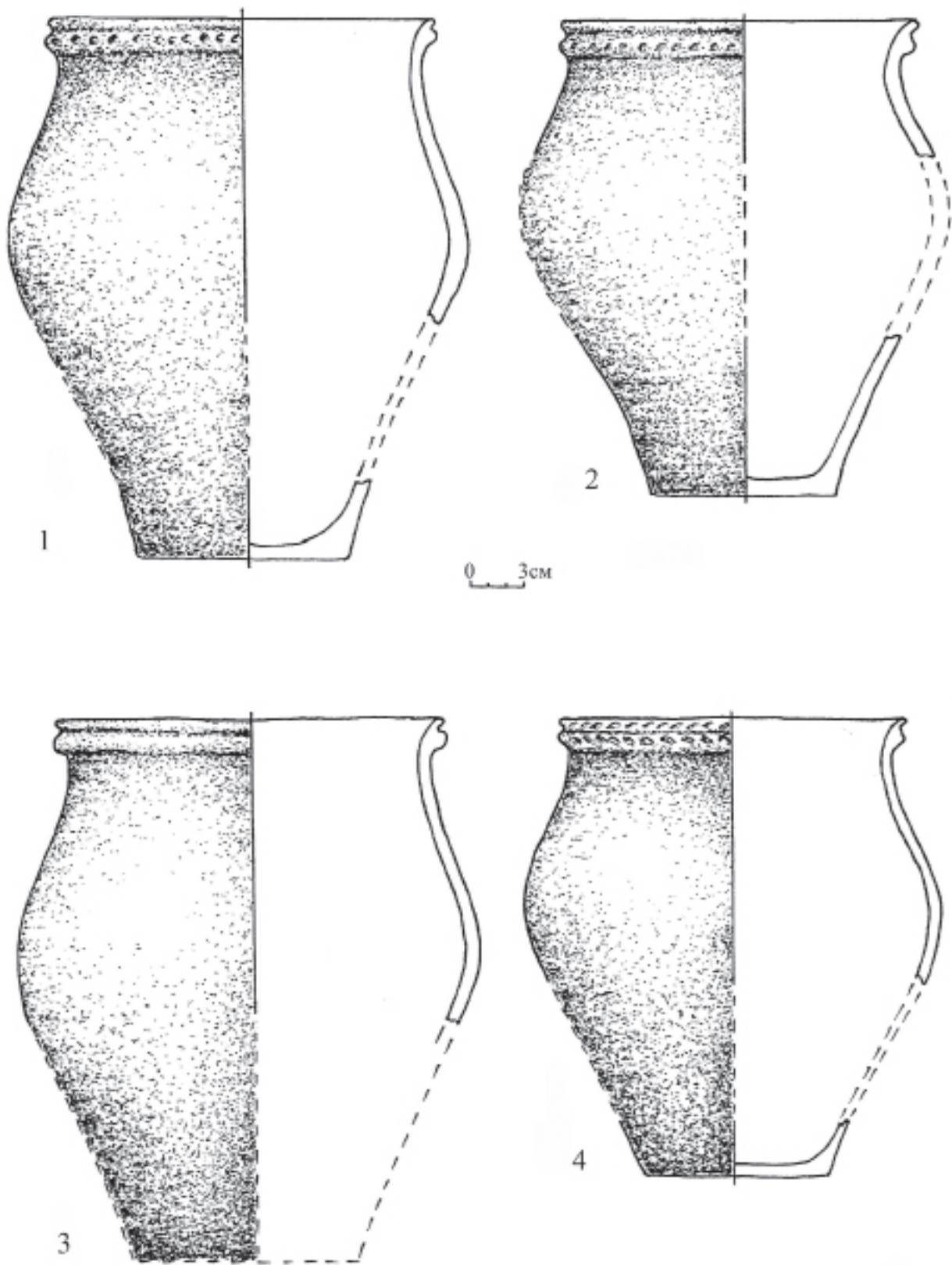


Рис. 72. Рудники, урочище “Монастирище” 1983 р. (Конопля, Гавінський, 2013)

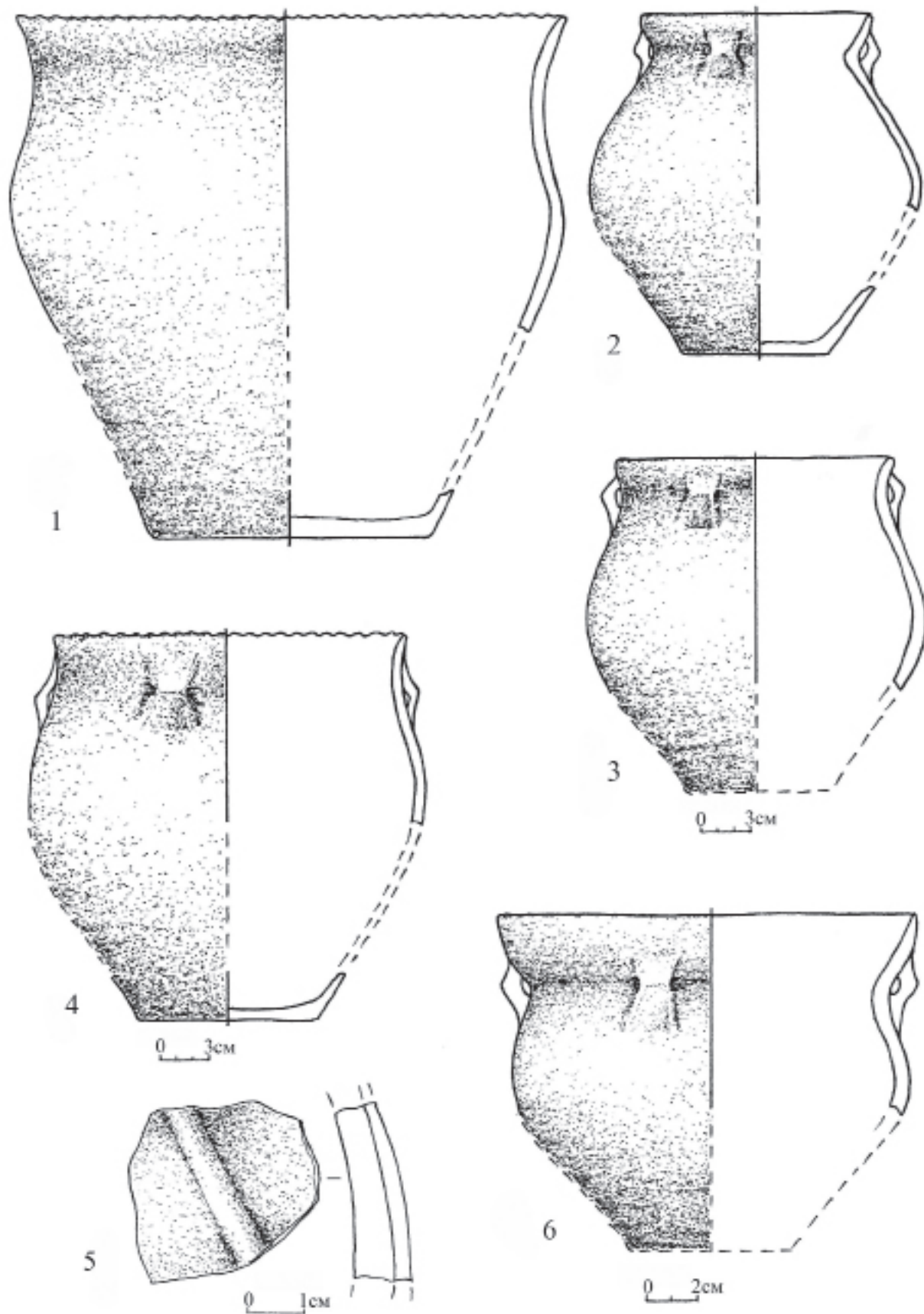


Рис. 73. Рудники, урочище “Монастирище” 1983 р. (Конопля, Гавінський, 2013)

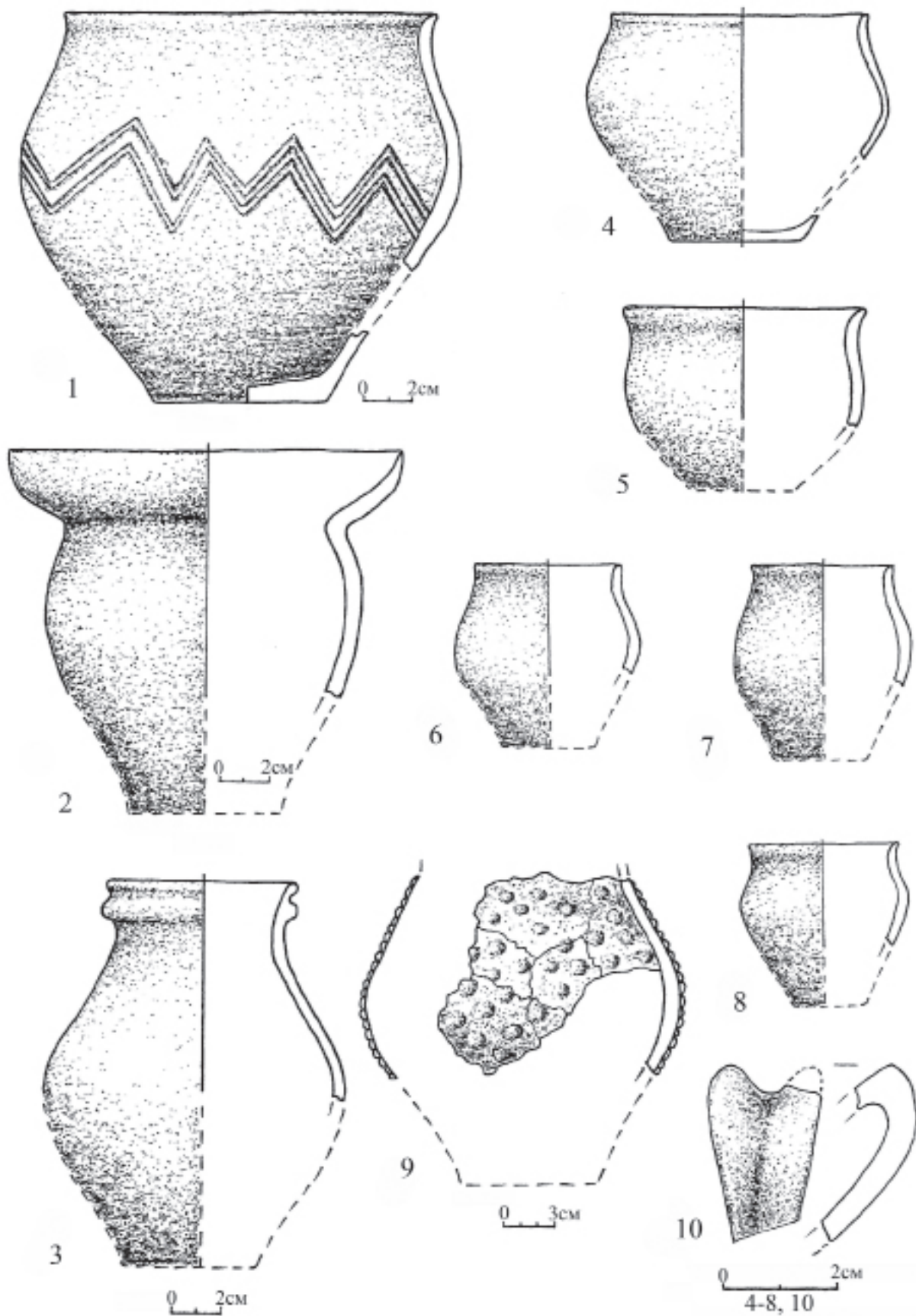


Рис. 74. Рудники, урочище “Монастирище” 1983 р. (Конопля, Гавінський, 2013)

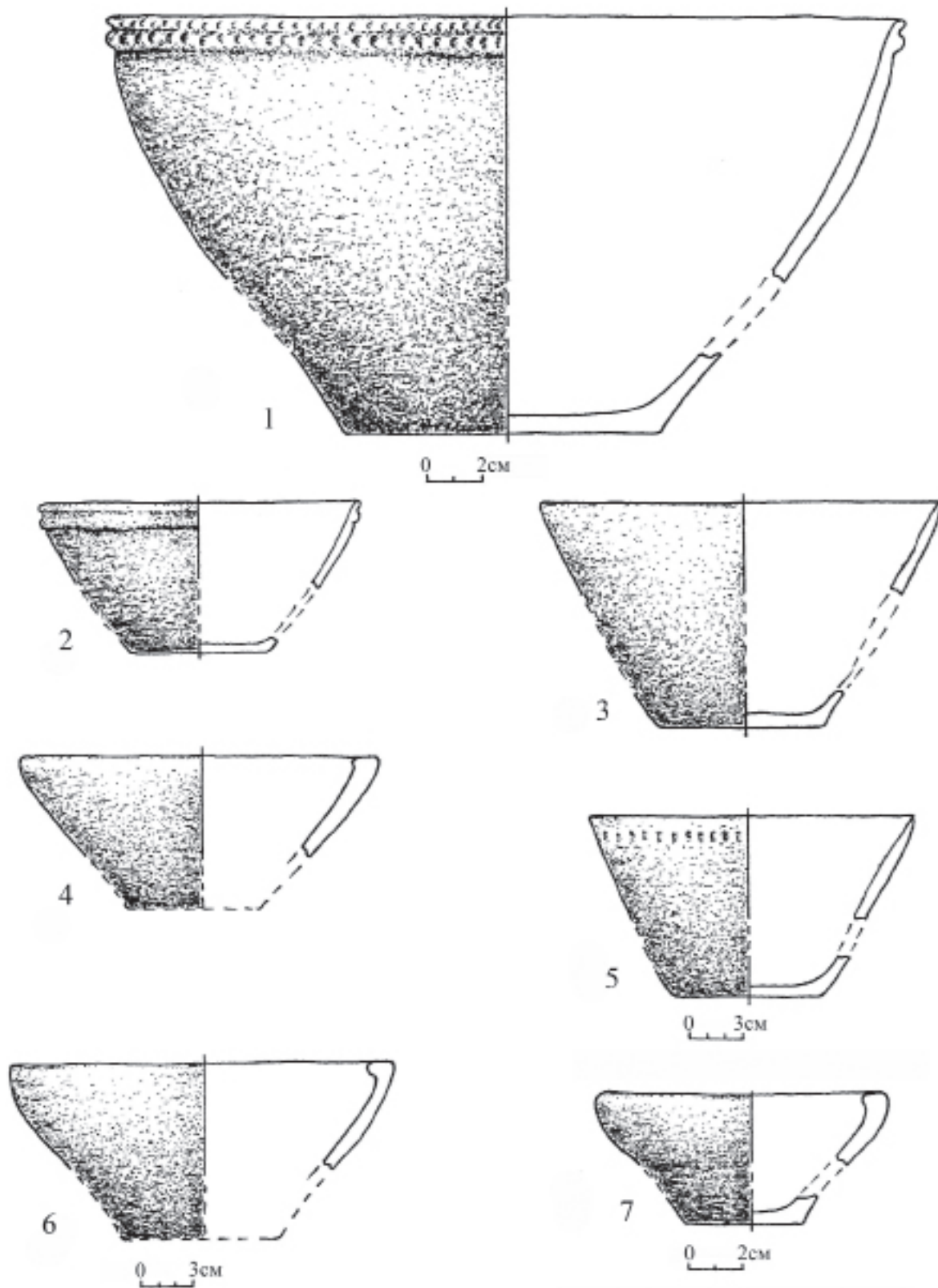


Рис. 75. Рудники, урочище “Монастирище” 1983 р. (Конопля, Гавінський, 2013)

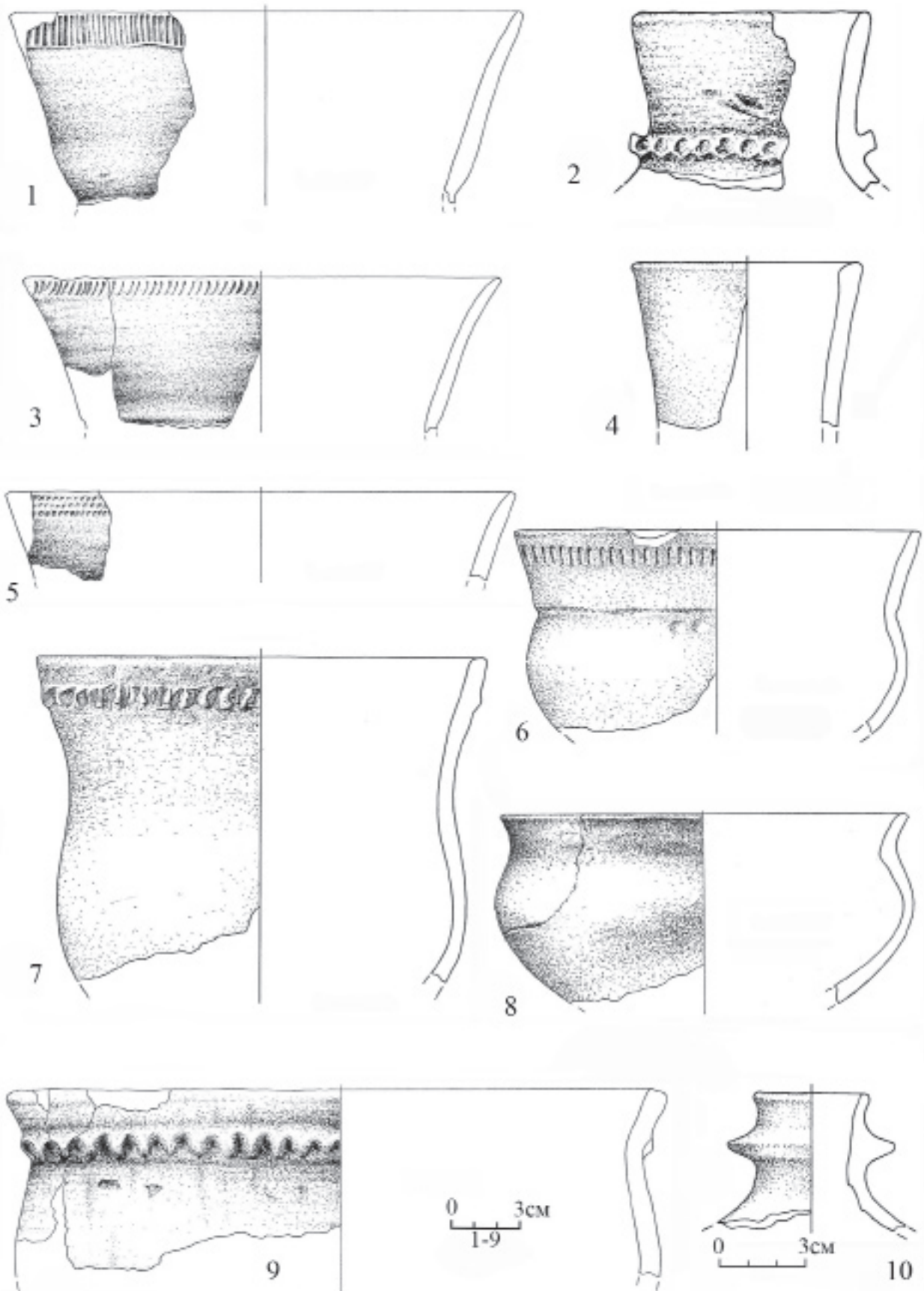


Рис. 76. Которини III, урочище "Рогатка" 2010 р.

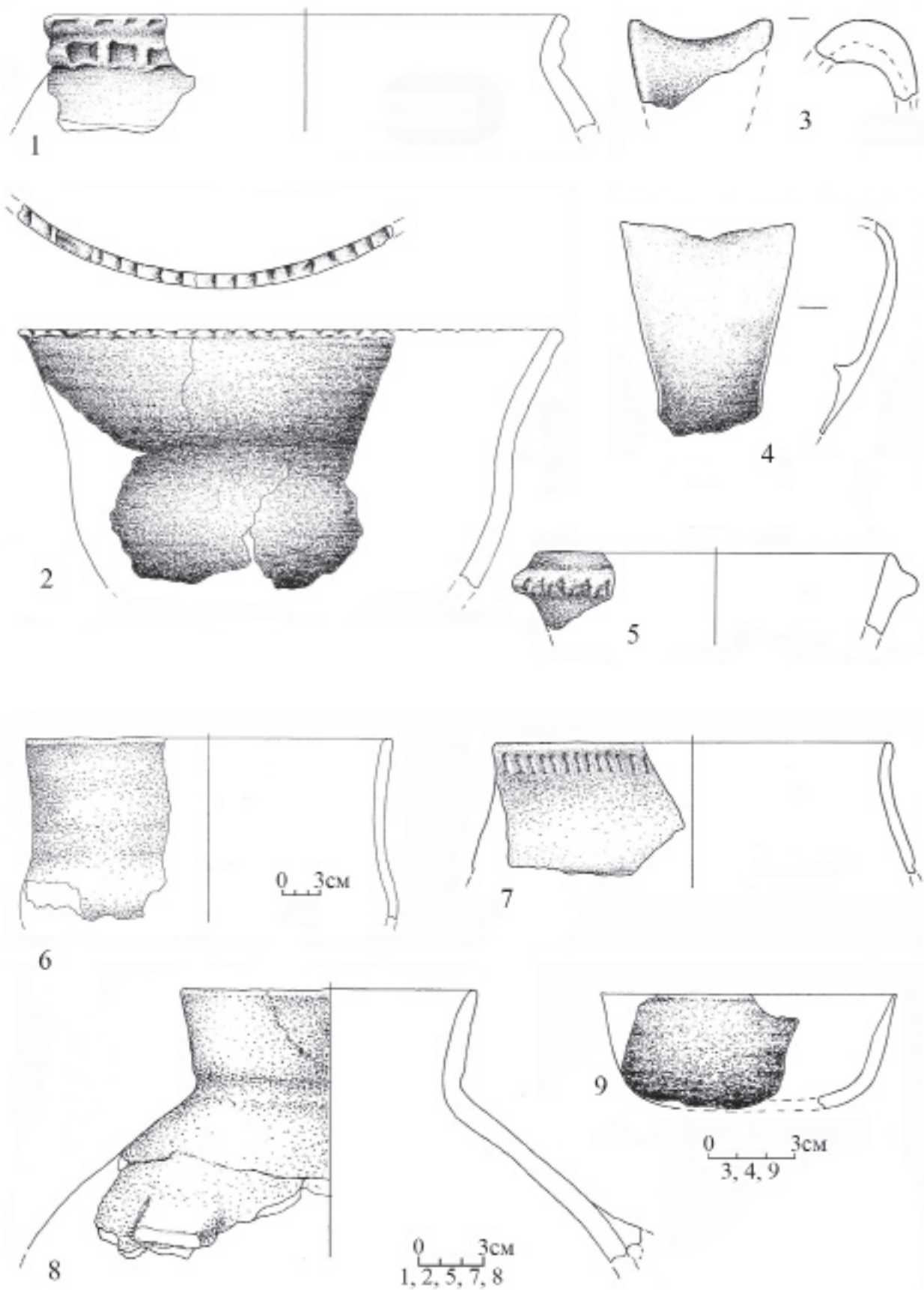


Рис. 77. Которини III, урочище "Рогатка" 2010 р.

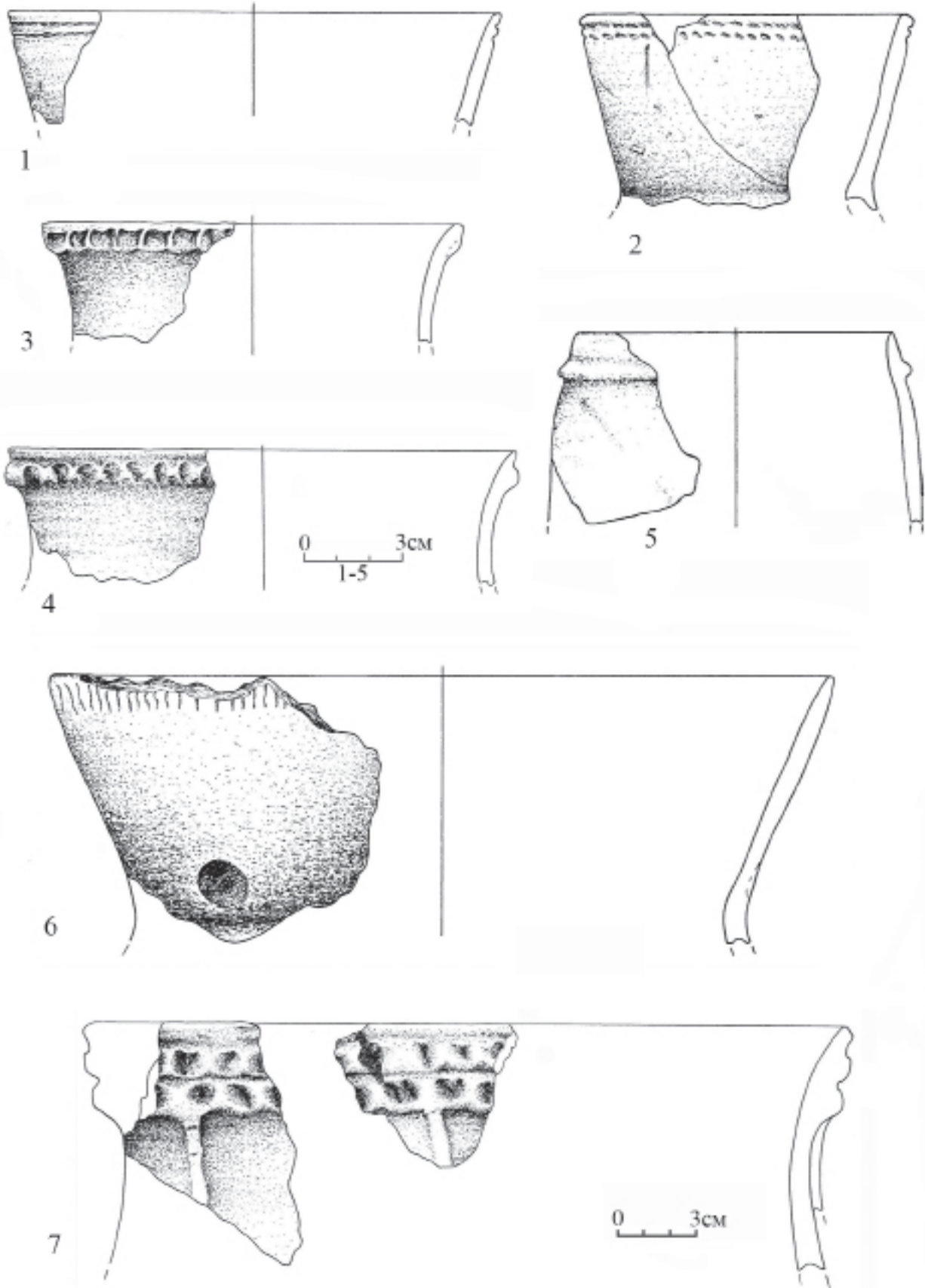


Рис. 78. Которини III, урочище “Рогатка” 2010 р.

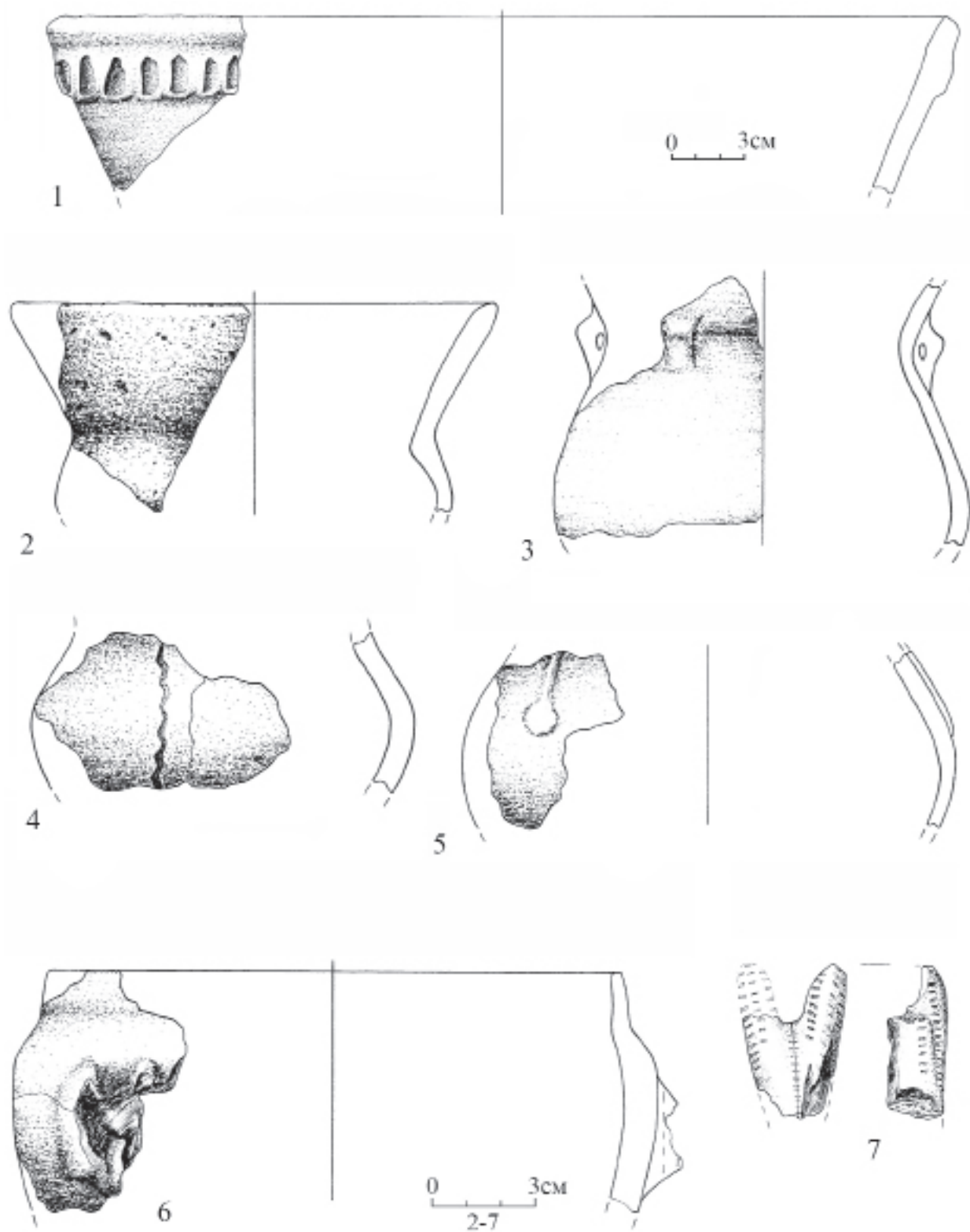


Рис. 79. Которини III, урочище “Рогатка” 2010 р.

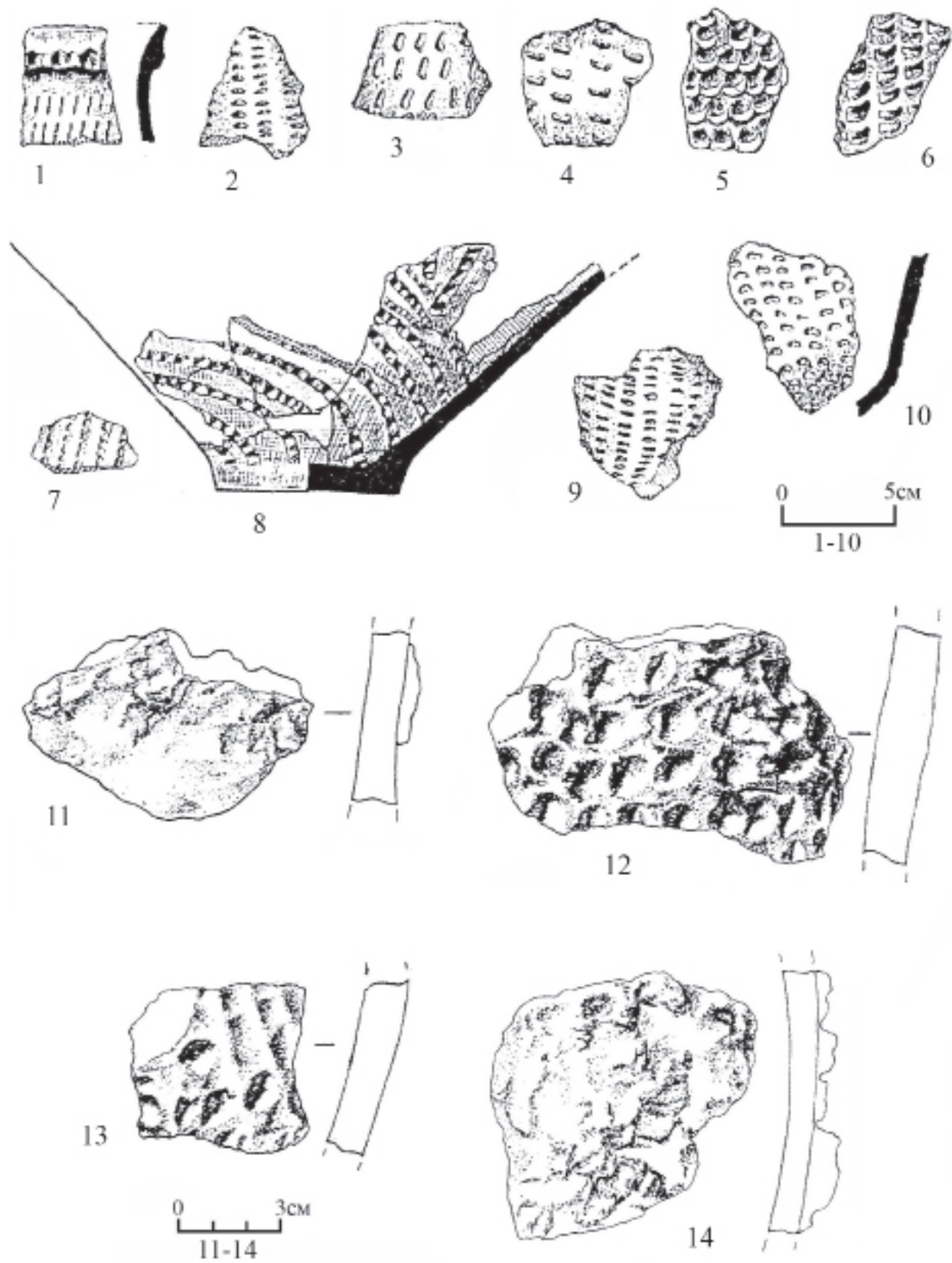


Рис. 80. Фрагменты посуду з декорованою поверхнею. 1–10 – Зимне (Пелецишин, 2004, рис. 54, 55); 11–12 – Которини III

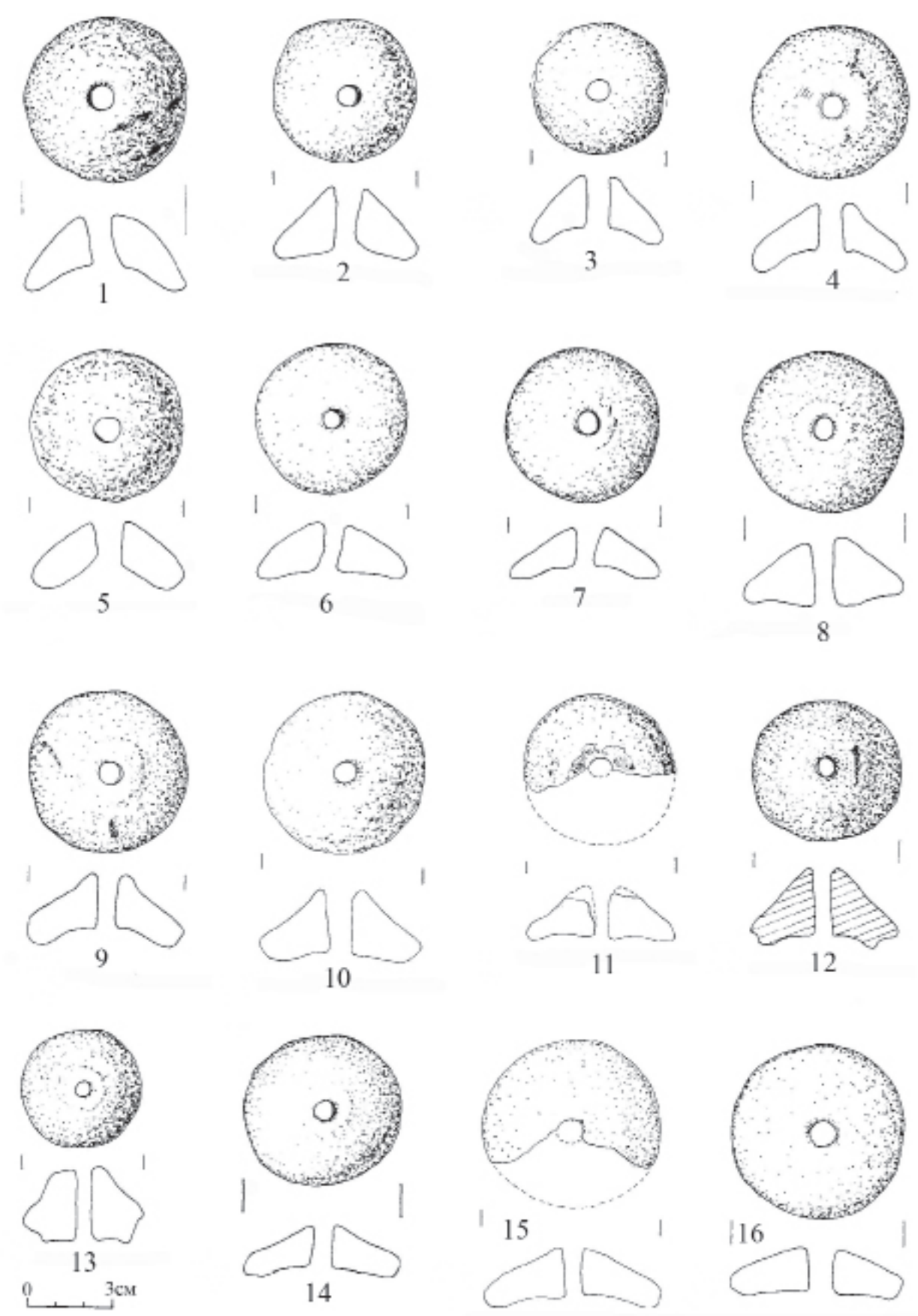


Рис. 81. Пряслиця. Малі Грибовичі, ур. "Чорна Гора" 1933, 1934 рр.

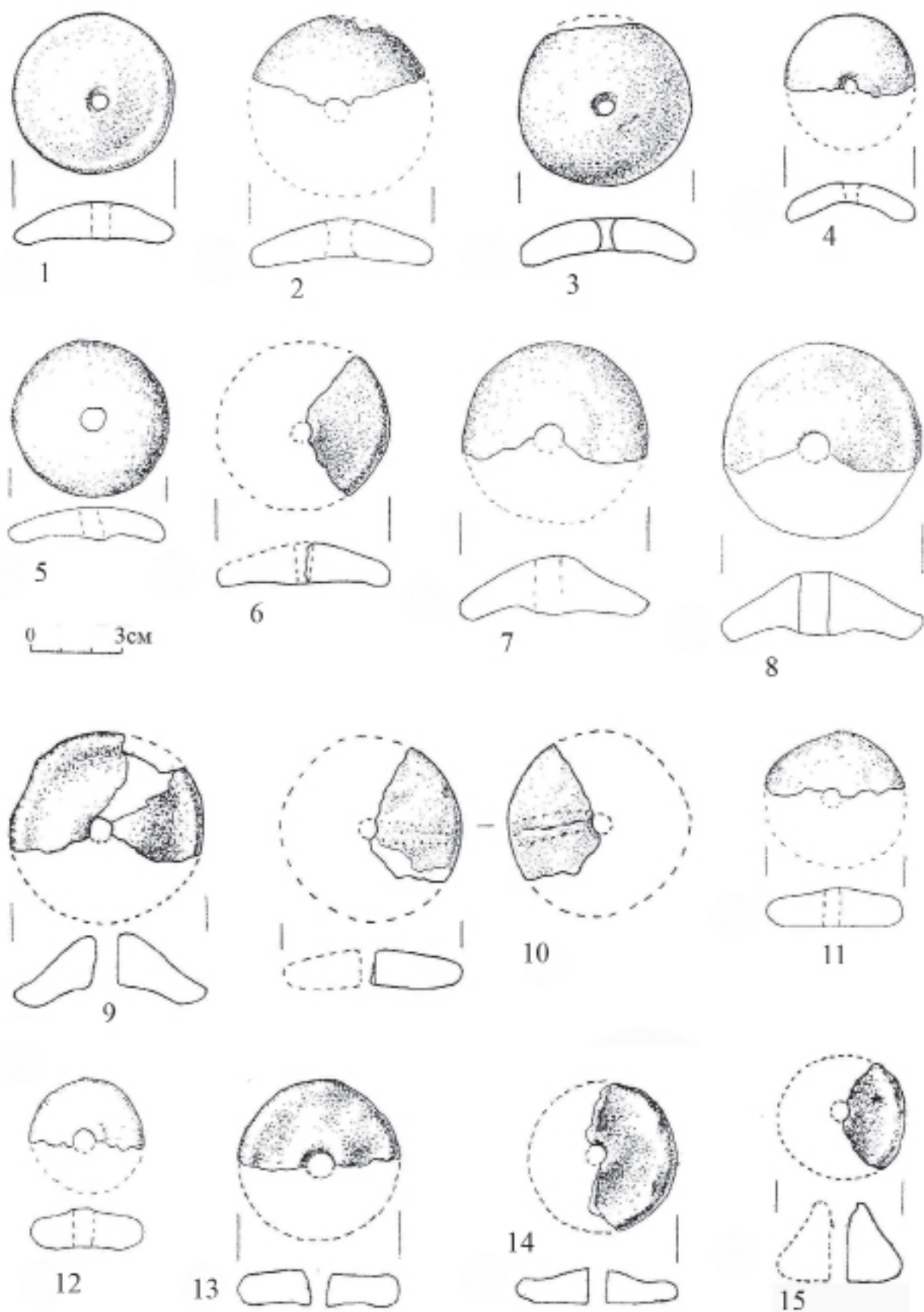


Рис. 82. Пряслиця. Которини III, урочище “Рогатка” 2010 р.

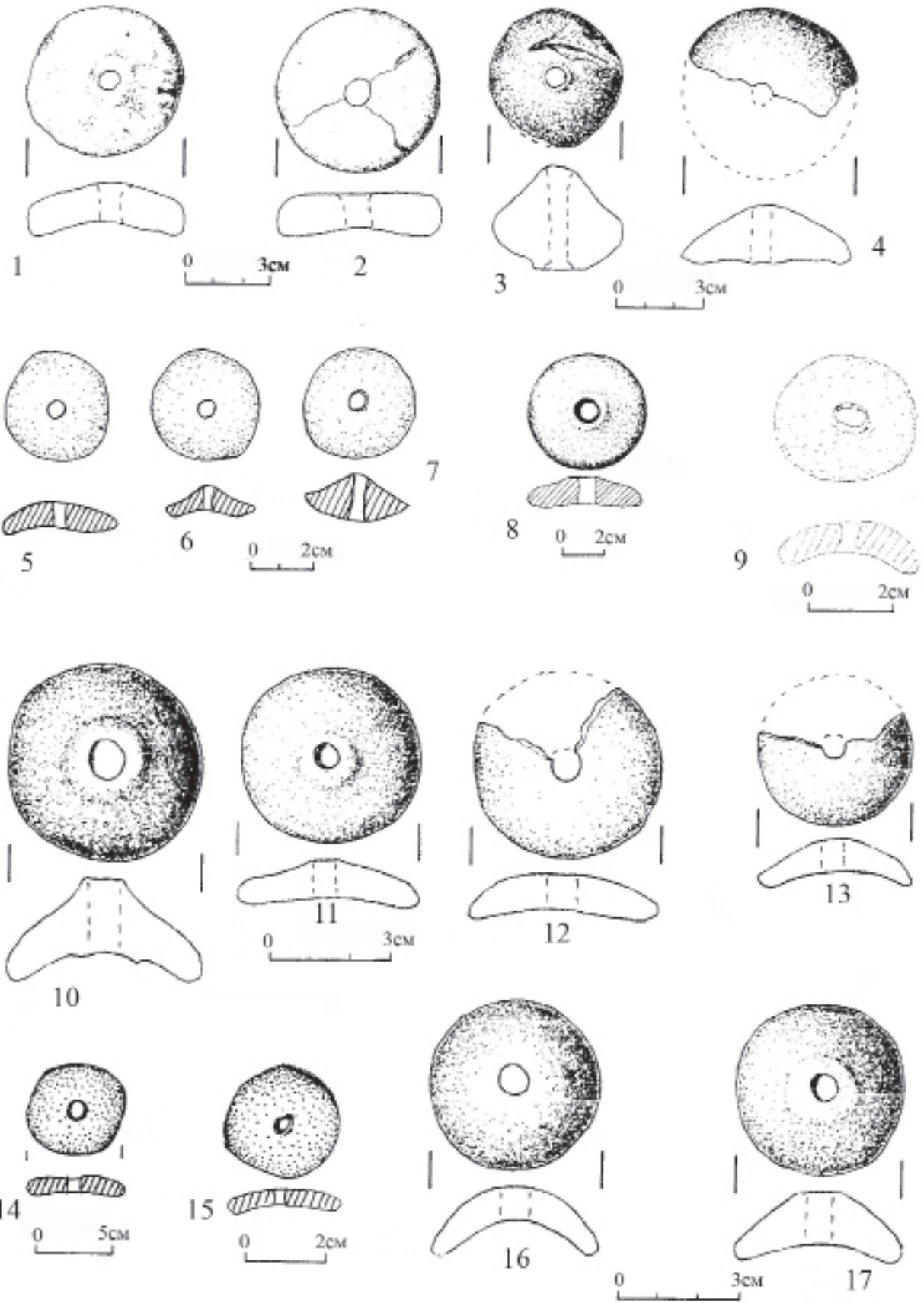


Рис. 83. Пряслиця. 1-8 – Винники-Лисівка (5-7 за, Пелецишин, 1994, рис. 2; 8 за, Довгань..., 2008, рис. 3: 6); 9 – Винники-Жупан; 10-13, 16, 17 – Рудники; 14 – Отиневичі (Пелецишин, 1999а, рис. 16: 5); 15 – Великі Мости II (Пелецишин, 1999, рис. 3: 9)

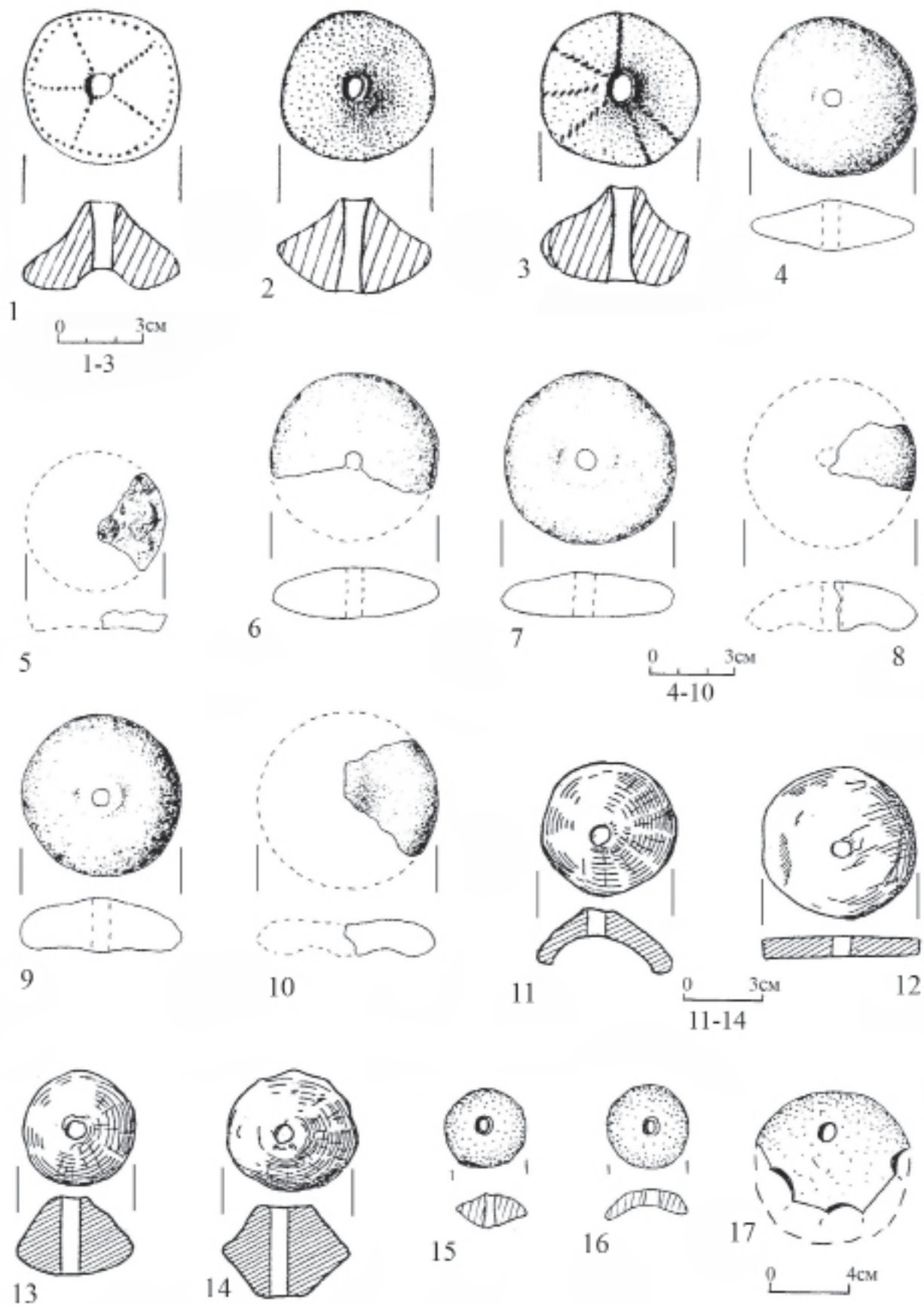


Рис. 84. Пряслиця. 1-3 – Тадані (Пелецишин; 1980, рис. 17); 4-14 – Лежниця (11-14 за, Пелецишин, 1966, рис. 6); 15-17 – Червоноград (Пелецишин, 1999, рис. 10: 6-8)

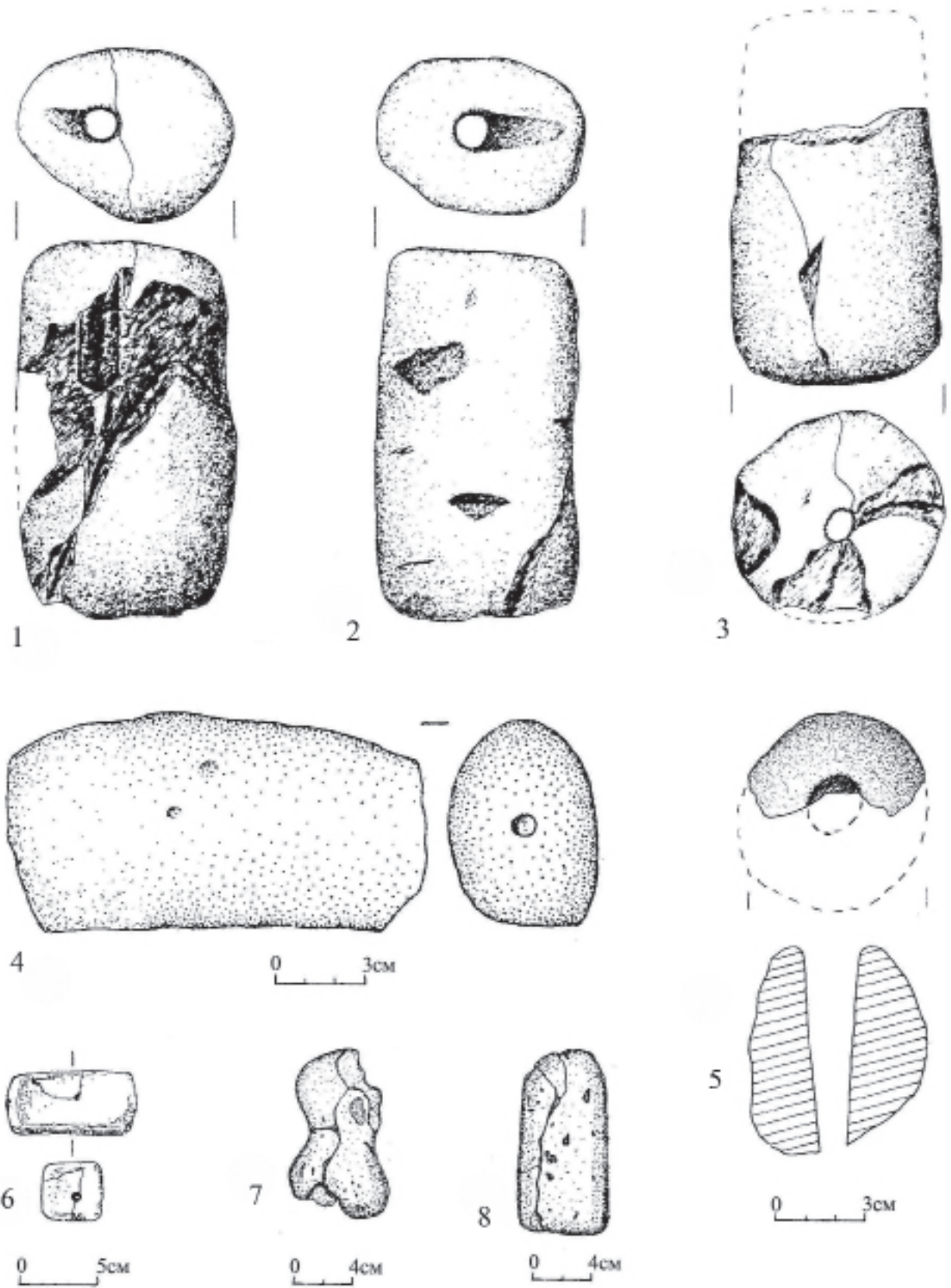


Рис. 85. Тягарці. 1-3 – Винники-Лисівка; 4 – Тадані (Пелецишин, 1980, рис. 17: 8); 5, 6 – Малі Грибовичі (6 за, Смішко, Пелецишин, 1962, рис. III: 15); 7, 8 – Зимне (Гаврилюк..., 1998, рис. 5)




Рис. 86. Вироби з кістки. 1- 10 – шила; 11-27 – долота. 1-7 – Малі Грибовичі (7 за, Смішко, Пелецишин, 1962, рис. IV: 21); 8, 9 – Лежниця (Пелецишин, 1966, рис. 6: 1); 10-27 Зимне (10 за, Захарук, 1957, рис.42: 7; 11-27 за, Пелецишин, 2004, рис. 43)

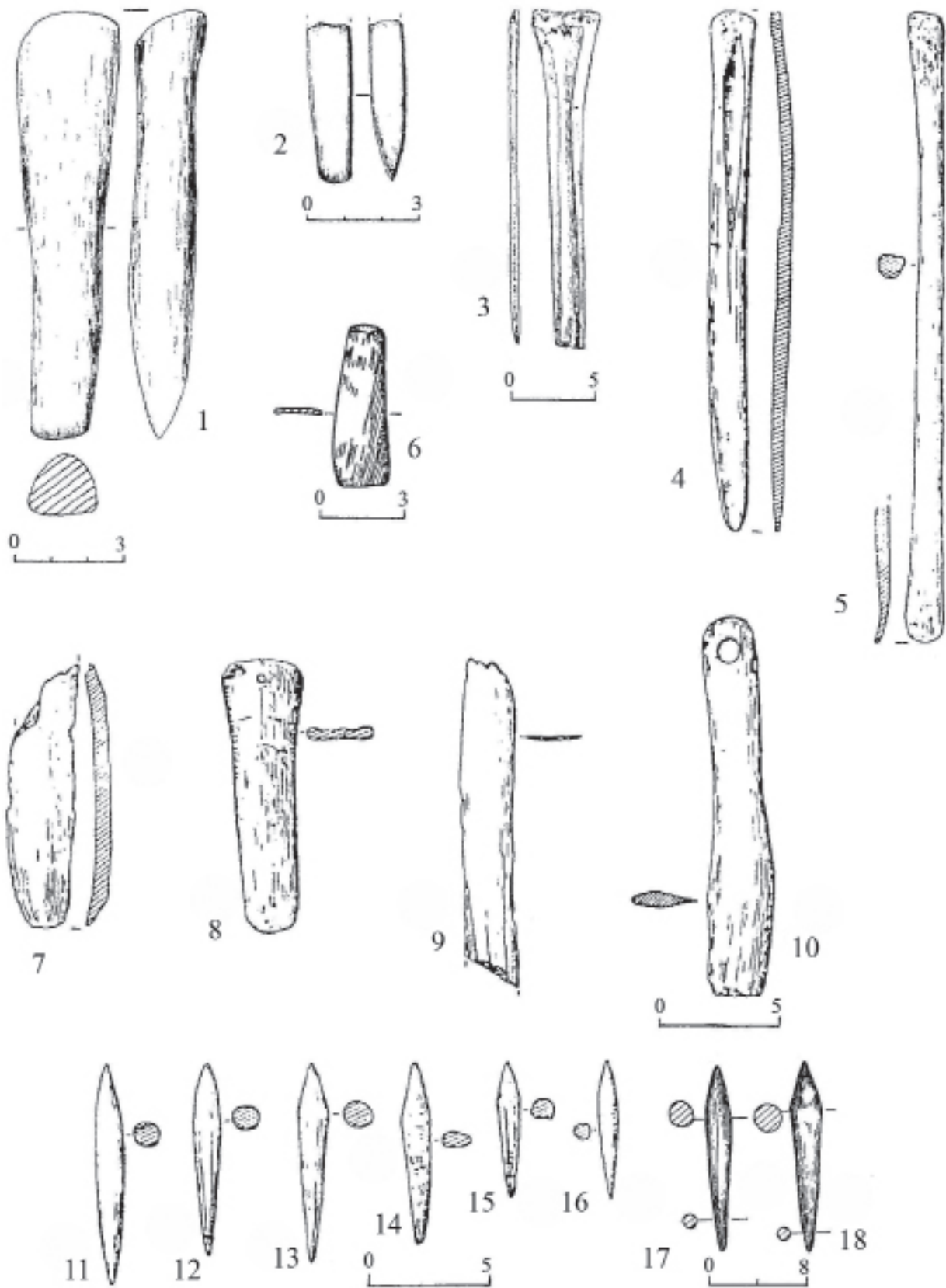


Рис. 87. Вироби з кістки. 1, 2, 6 – Лежниця (6 за, Пелецишин, 1966, рис. 6: 6); 3 – Малі Грибовичі (Смішко, Пелецишин, 1962, рис. IV: 20); 4, 5-18 – Зимне (4, 5-16 за, Пелецишин, 2004, рис. 44; 17, 18 за, Захарук, 1957, рис. 42: 5, 6)

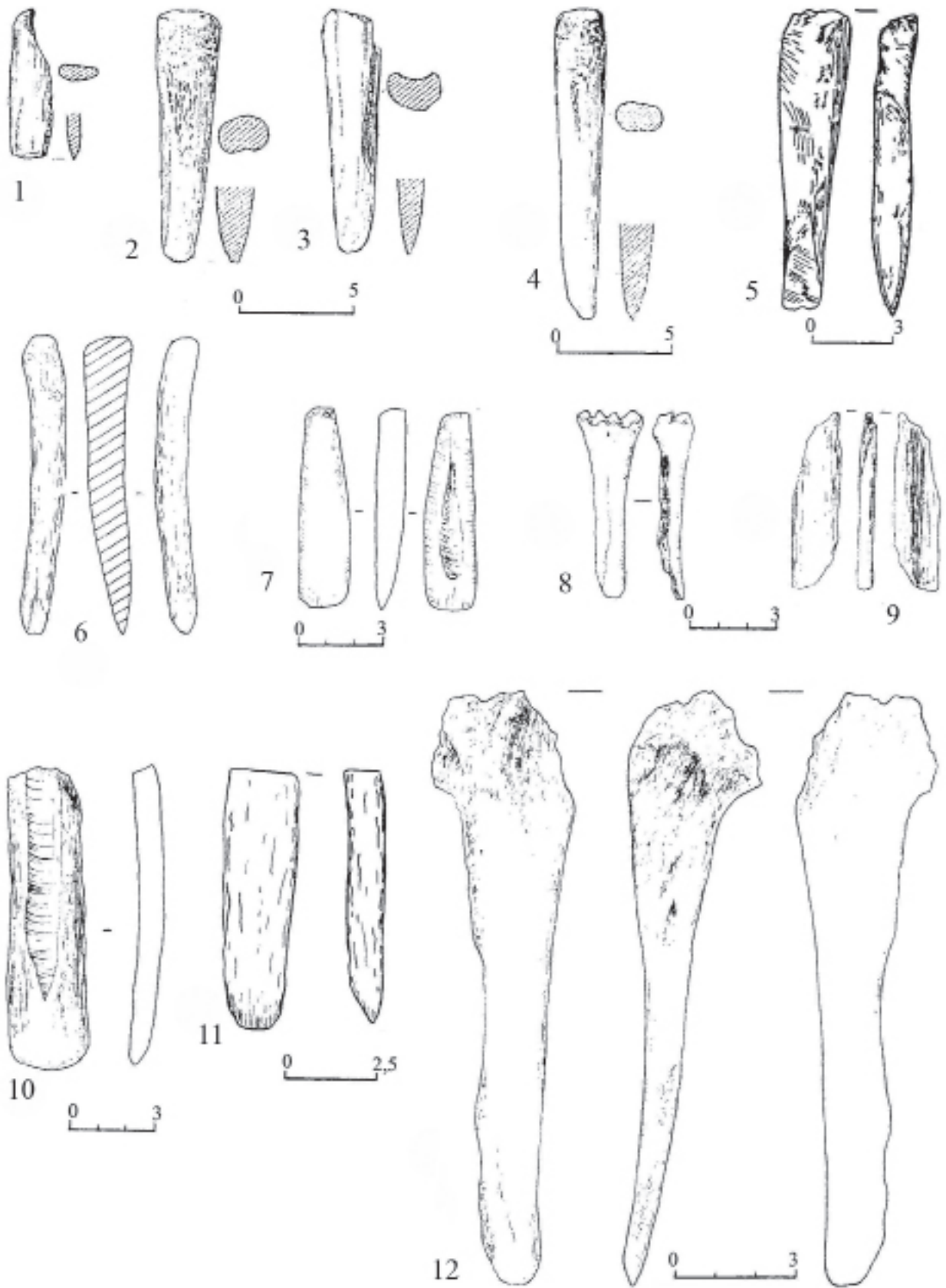


Рис. 88. Вироби з кістки. 1-4 – Зимне (Пелецишин, 2004, рис. 43); 5 – Лежниця (Пелецишин, 1966, рис. 6: 2); 6, 7, 10 – Малі Грибовичі; 11 – Червоноград (Пелецишин, 1999, рис. 5: 3); 8, 9, 12 – Которини III



Рис. 89. Вироби з кістки та рогу. 1-8, 10, 14 – Зимне (Пелецишин, 2004, рис. 42, 44); 9, 13 – Малі Грибовичі (9 за, Смішко, Пелецишин, 1962, рис. IV: 19); 11, 12 – Тадані (Пелецишин, 1979, рис. 22: 2,3)

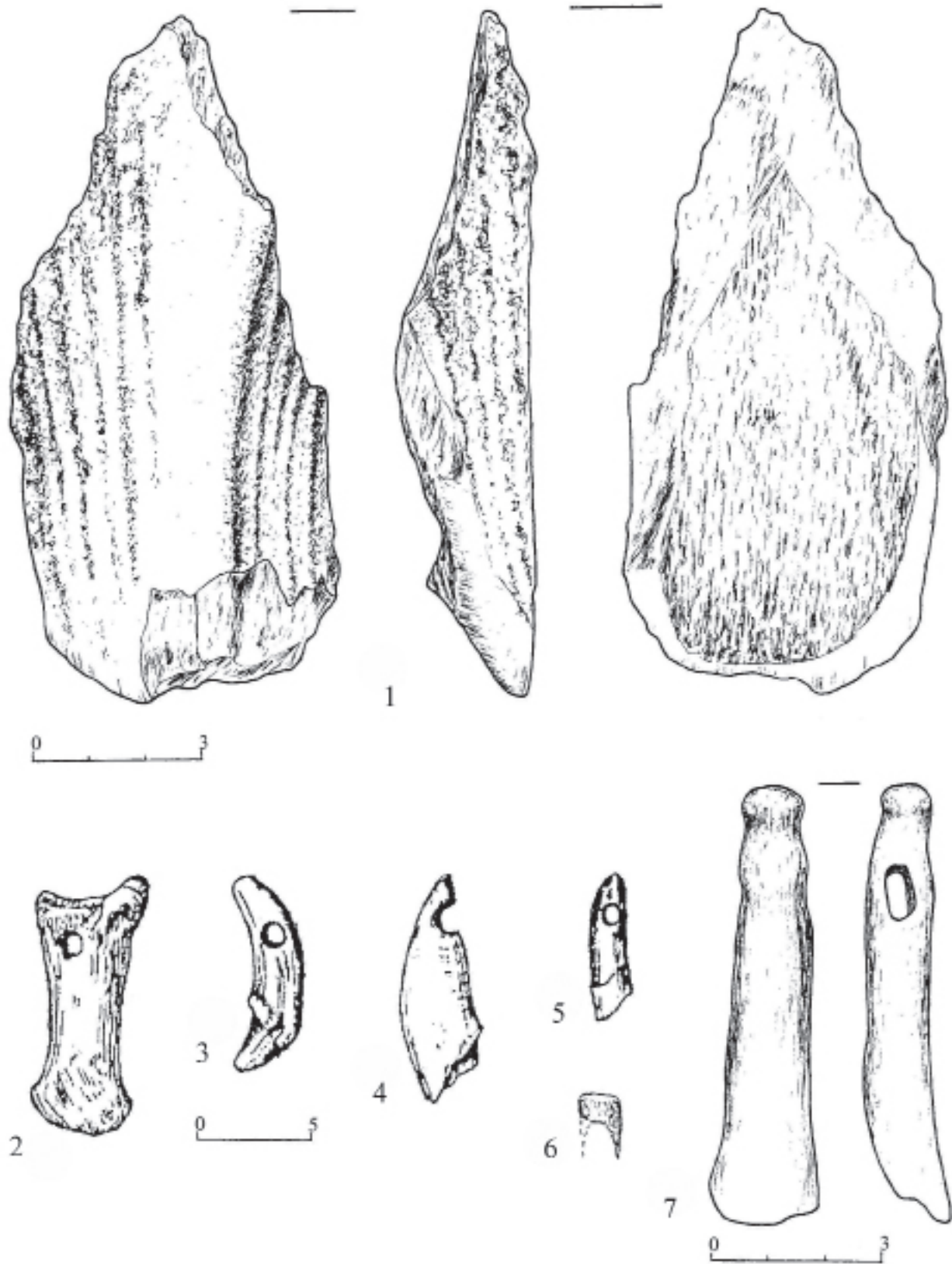


Рис. 90. Вироби з кістки, рогу та зуба. 1 – Которини III; 2-6 – Зимне (Пелецишин, 2004, рис. 66: 1-4; 42: 6); 7 – Лежниця, урочище “Чуб”

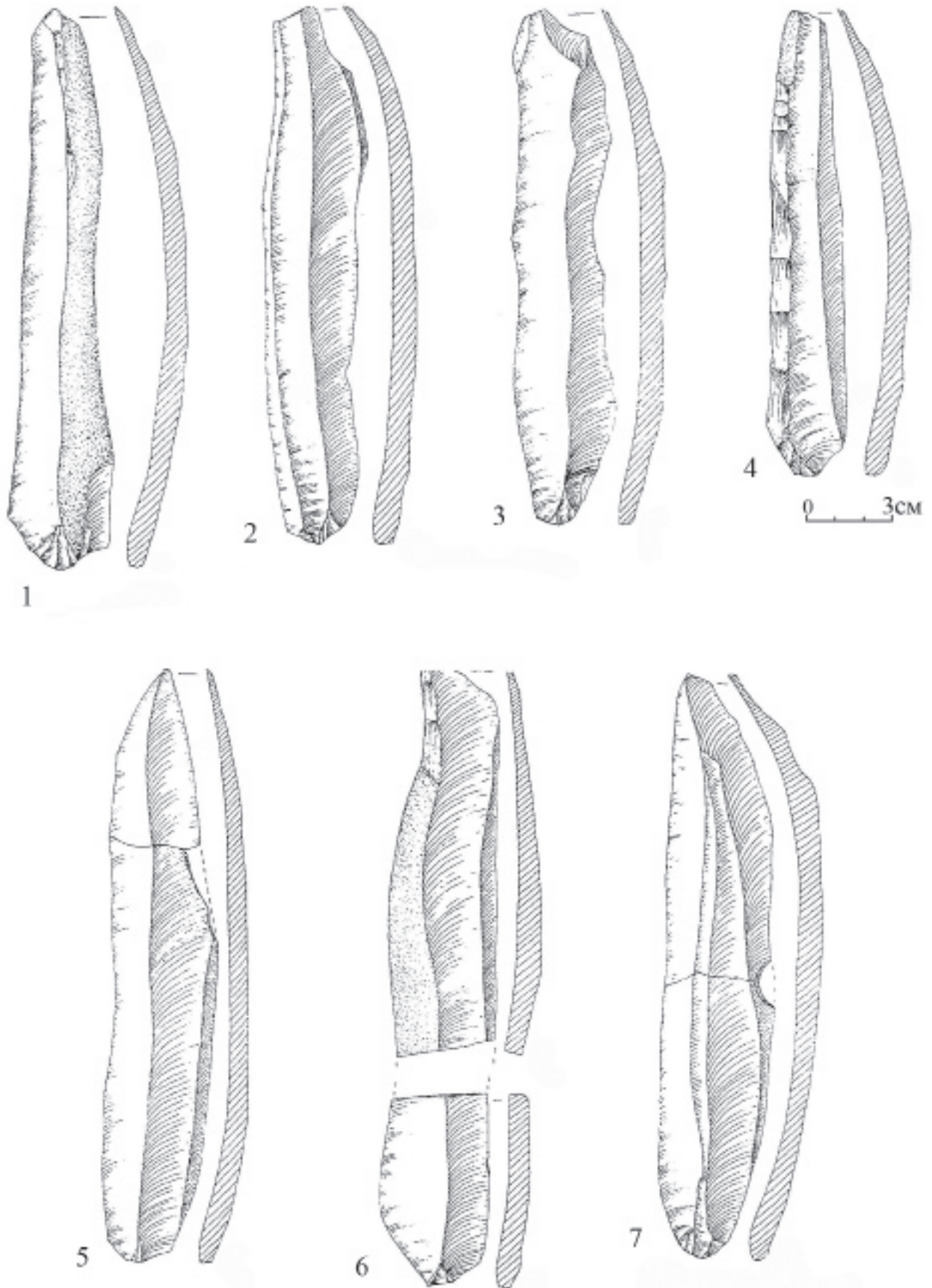


Рис. 91. Шистів. Скарб крем'яних пластин (Конопля, 1998, рис. 7: 3, 8-9)

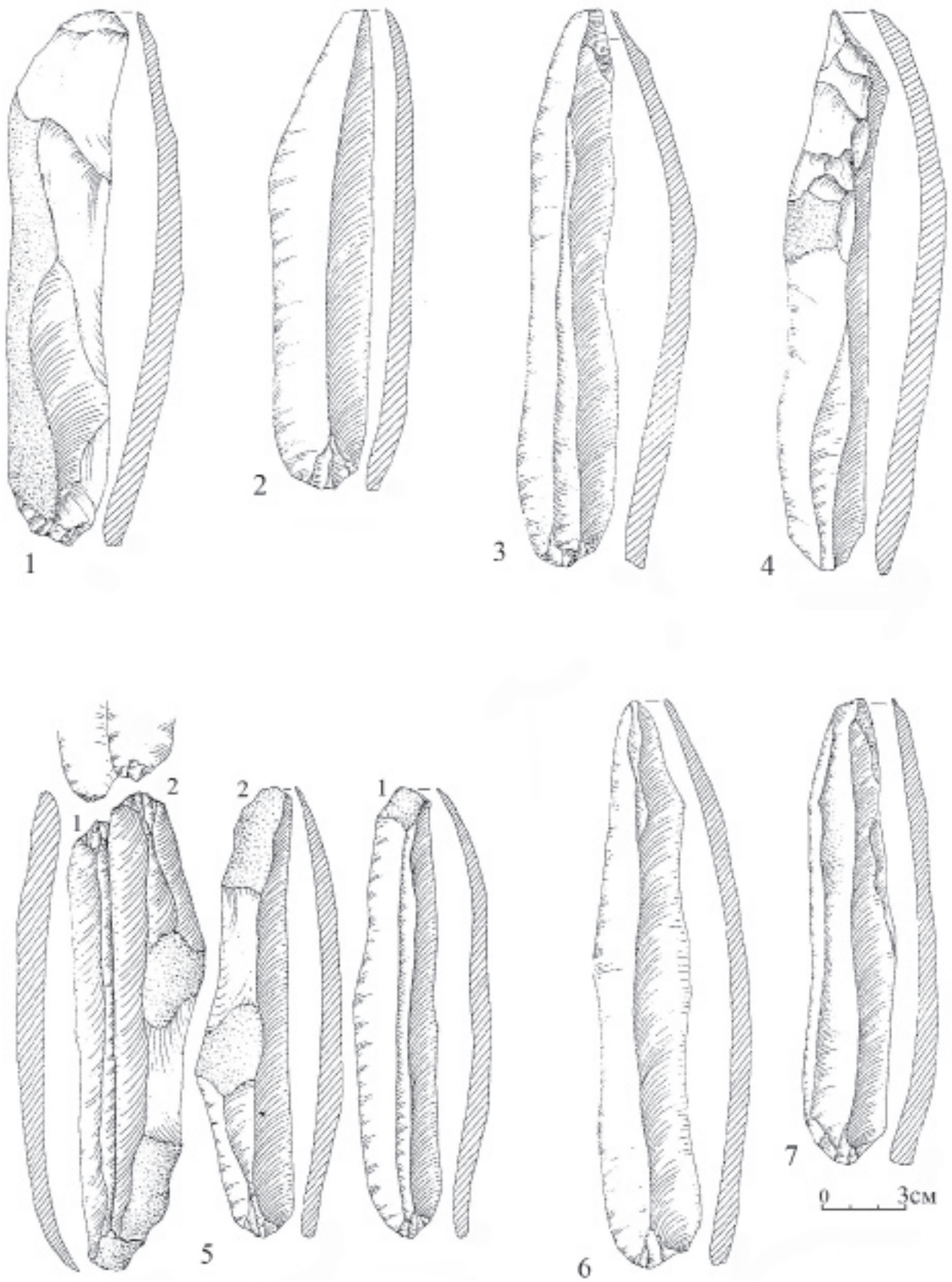


Рис. 92. Шистів. Скарб крем'яних пластин (Конопля, 1998, рис. 4-6; 7: 1, 2)

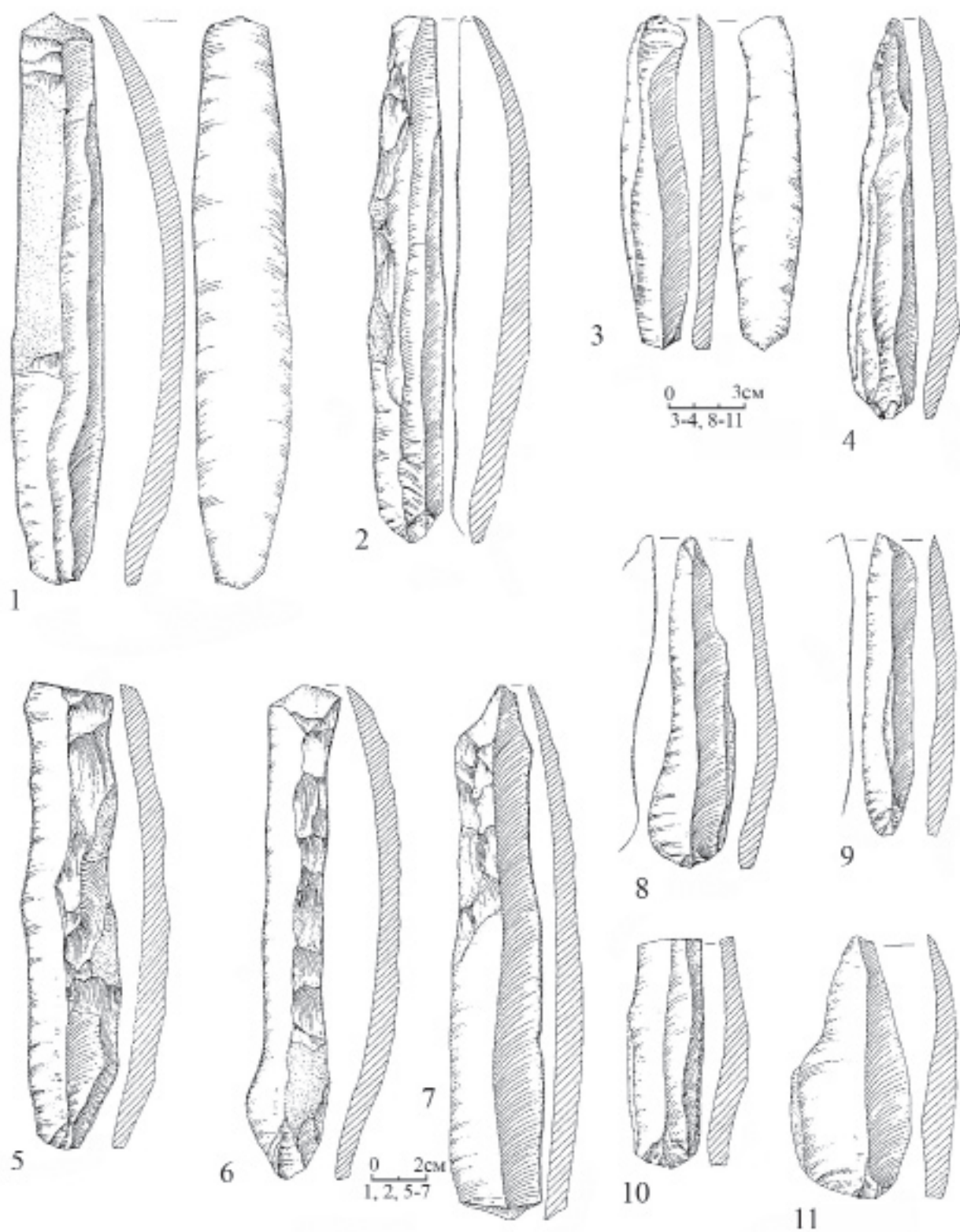


Рис. 93. Ільковичі. Скарб крем'яних пластин (Конопля, 1998, рис. 1-3)




Рис. 94. Вироби з кременю. Малі Грибовичі, ур. "Чорна Гора" 1933, 1934 рр. (рисунок В. Коноплі)

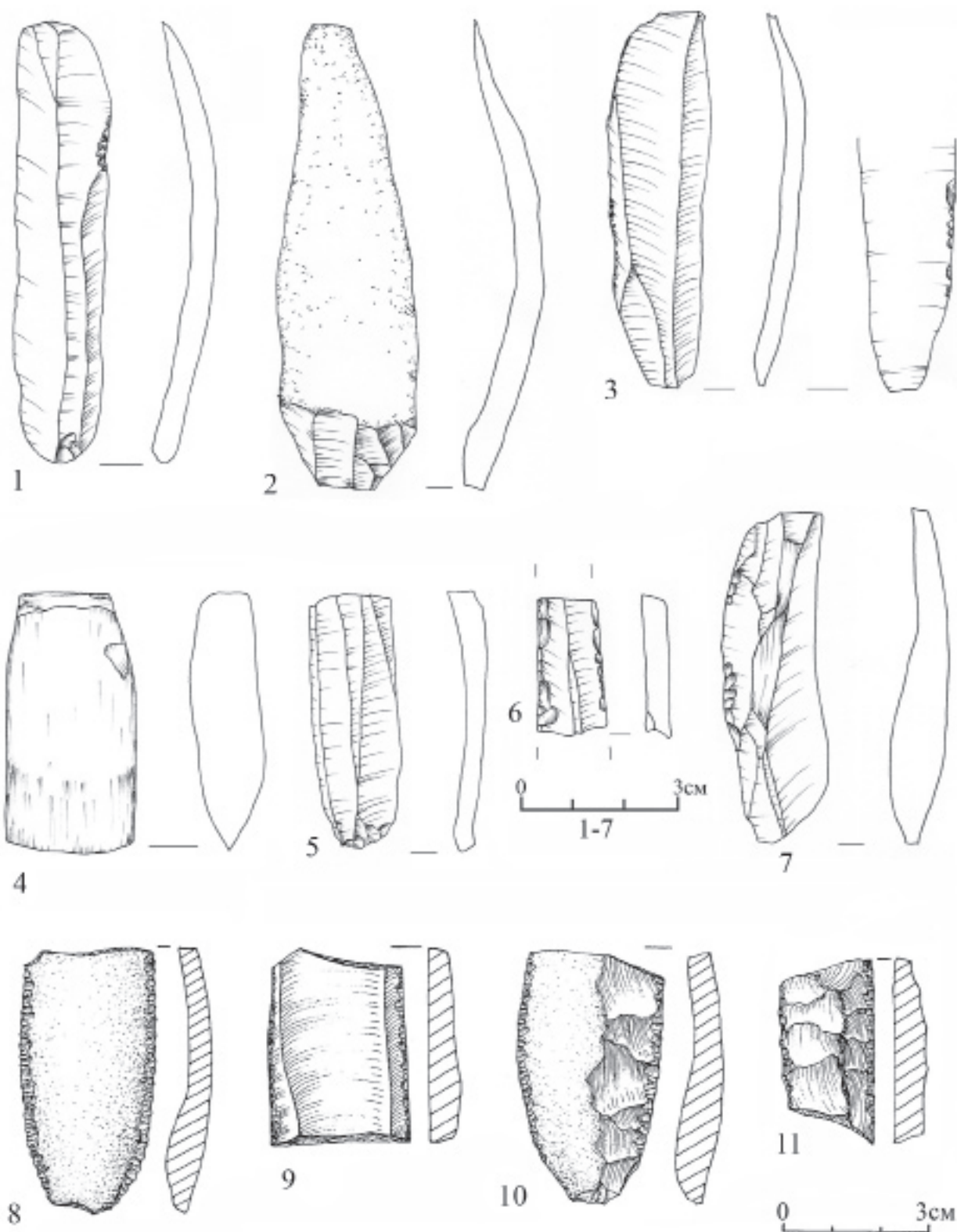


Рис. 95. Вироби з кременю. 1-7 – Передільниця, 8-11 – Лежниця, урочище “Чуб” 1962
(рисунок В. Коноплі)

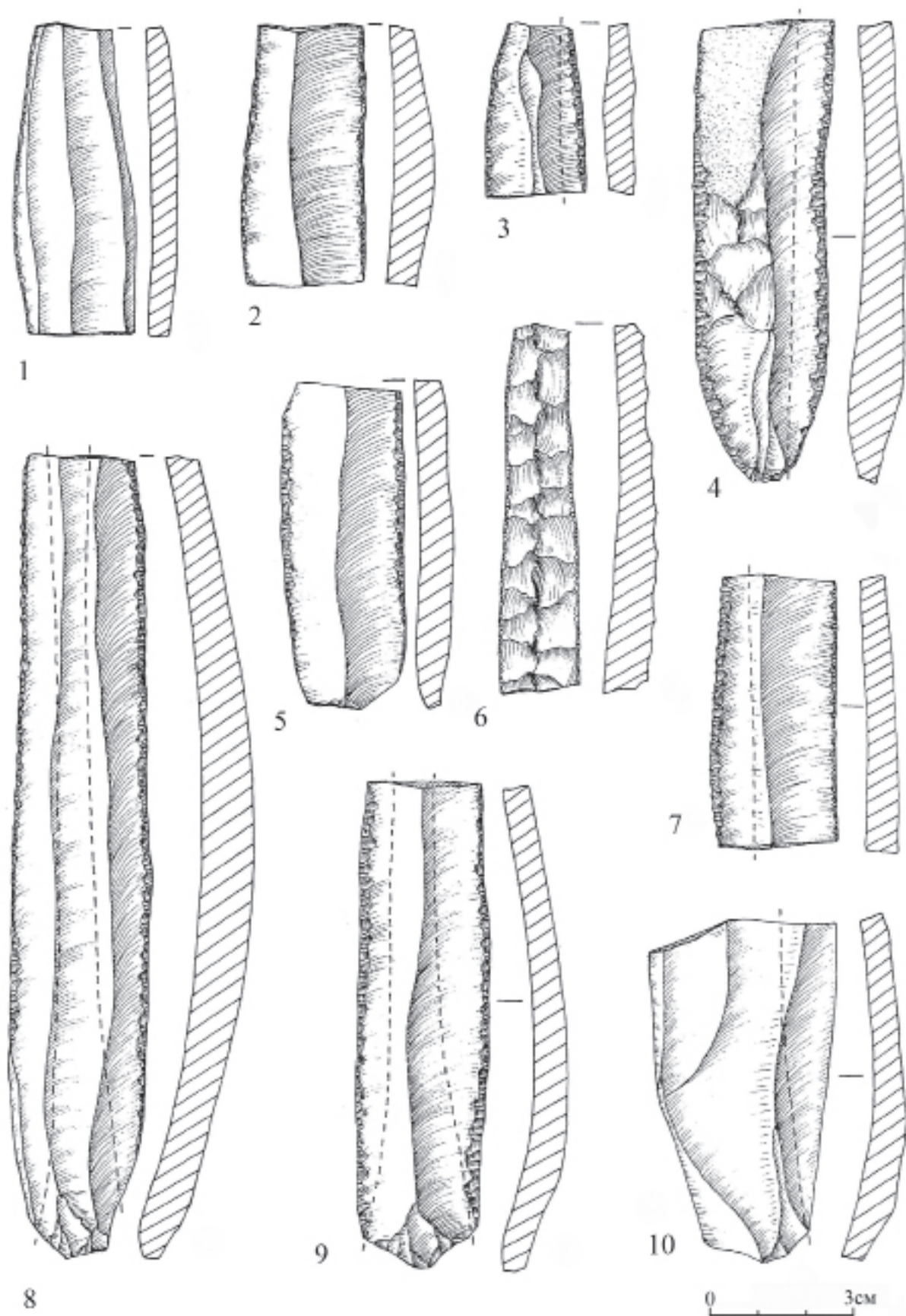


Рис. 96. Вироби з кремено. Лежниця, урочище "Чуб" 1962 р. (рисунок В. Коноплі)

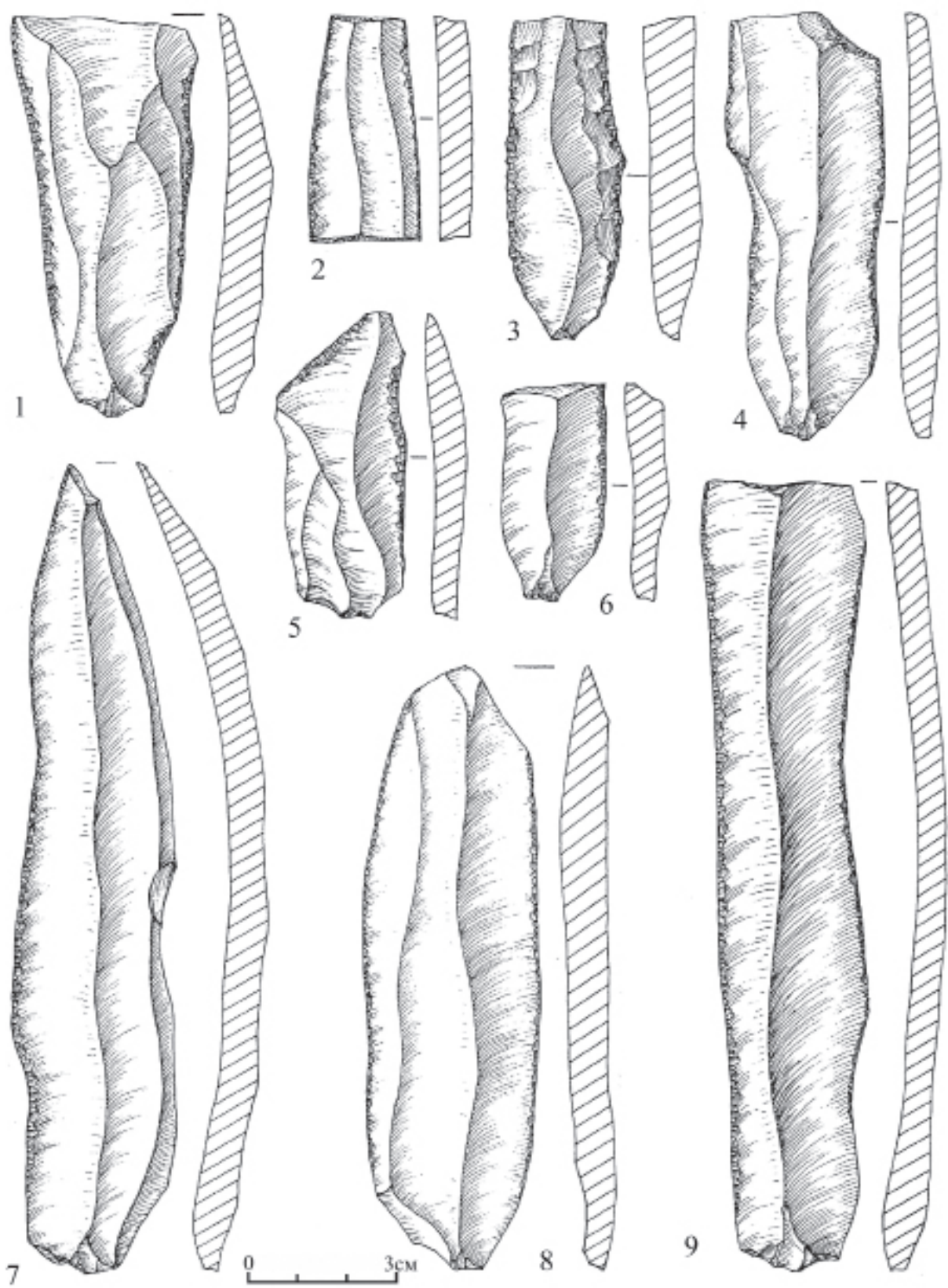


Рис. 97. Вироби з кременю. Лежниця, урочище "Чуб" 1962 р. (рисунки В. Коноплі)




Рис. 98. Вироби з кременю. Рудники, урочище “Монастирище” 1983 р. (рисунок В. Коноплі)



Рис. 99. Вироби з кременю. Которини III, урочище "Рогатка" 2010 р.




Рис. 100. Крем'яні сокири. 1 – Копанки; 2, 3 – Протеси; 4 – Львів-Левандівка; 5-7, 9 – Львів; 8 – Львів-Кульпарків; 10 – Львів-Знесіння (Конопля, 2008, рис. 1-3); 11-13 – Тадані (Пелецишин, 1979, рис. 22: 5, 6; 34: 9)




Рис. 101. Крем'яні сокири. 1, 4 – Добростани (Шишак, 1998, рис. 1); 2 – Гійче (Пелецишин, 1999, рис. 5: 4); 3, 6 – Червоноград (Пелецишин, 1999, рис. 5: 4); 5 – Дубляни (Білас..., 2008, с. 104, рис. 1: 2)

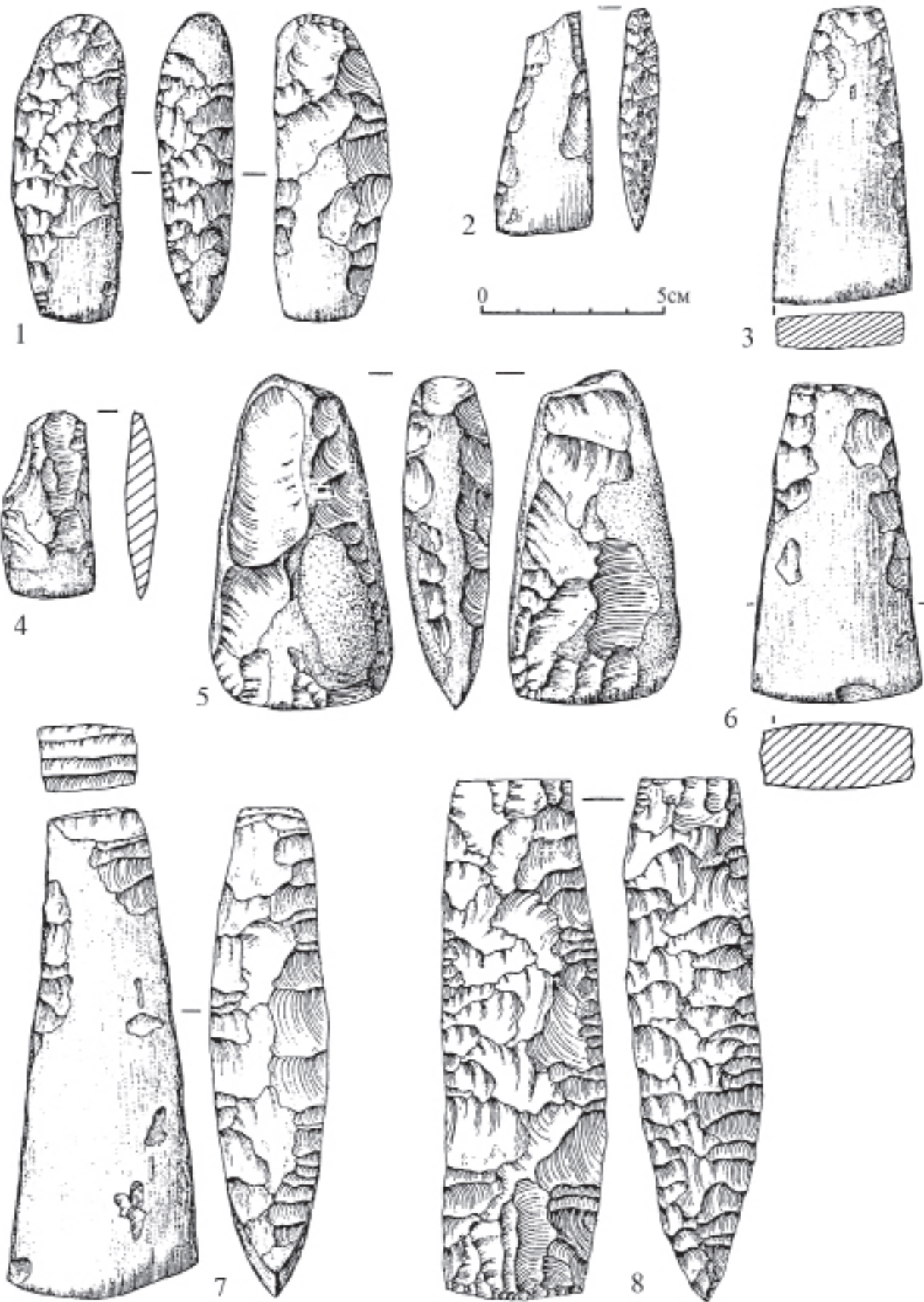


Рис. 102. Крем'яні сокири. Рудники, урочище "Монастирище" 1983 р. (Конопля, Гавінський, 2013)

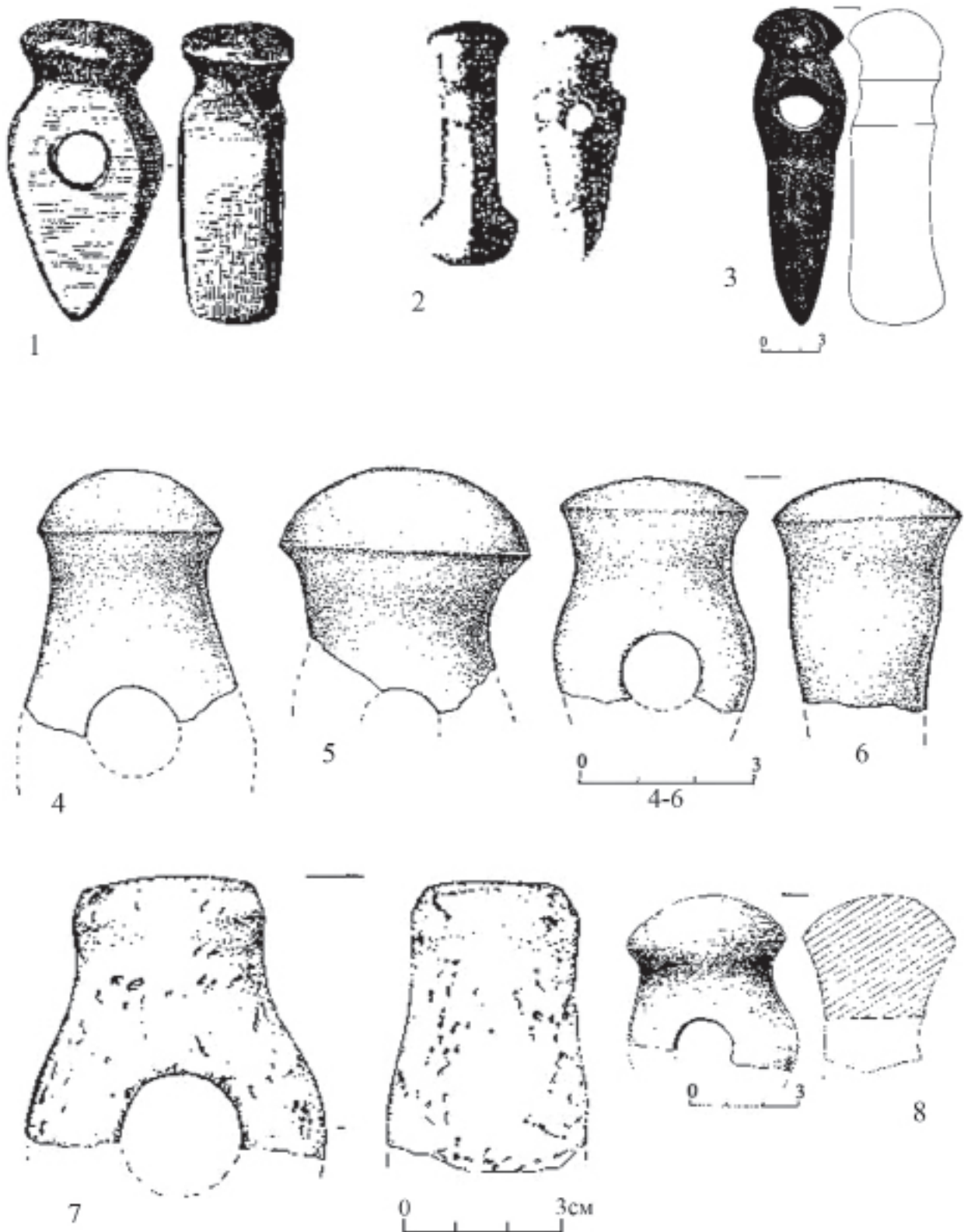


Рис. 103. Кам'яні сокири. Кам'яні сокири. 1– Звенигород (*Jazdewski, 1936, рис. 948*); 2 – Зав'язанці (*Kozłowski, 1939, tabl. VI: 29*); 3 – Зимне (надано В. Коноплею); 4-6 – Малі Грибовичі; 7 – Нижні Гаї (*Махнік..., 2011, рис. 30: 1*); 8 – Лежниця-Чуб (надано В. Коноплею)




Рис. 104. Мідні сокири. 1-3 – Зимне (Маркус, 2009, фото 2: 1-3); 4 – Поториця (Бугай, Конопля, 2012, рис. 1)




Рис. 105. Глиняні сокирки. 1-3, 5 – Которини ІІІ; 4 – Малі Грибовичі; 6 – Тадані (Пелецишин, 1979, рис. 25: 2); 7 – Малі Грибовичі (Смішко, Пелецишин, 1962, рис. ІІІ: 11); 8-26 – Зимне (Пелецишин, 2004, рис. 63)

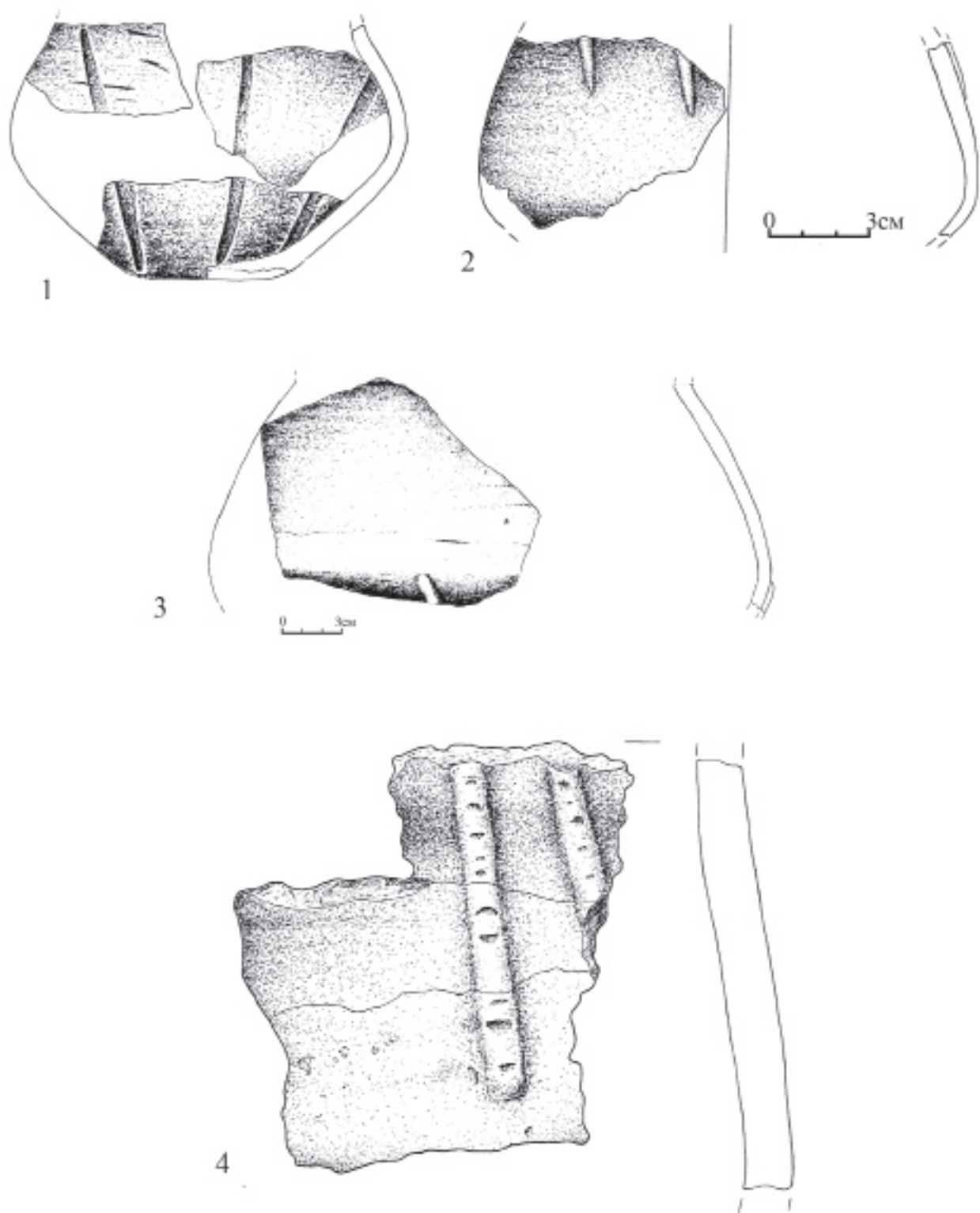


Рис. 106. Кераміка КЛП з впливами баденської культури. Которини ІІІ, урочище “Рогатка” 2010 р.

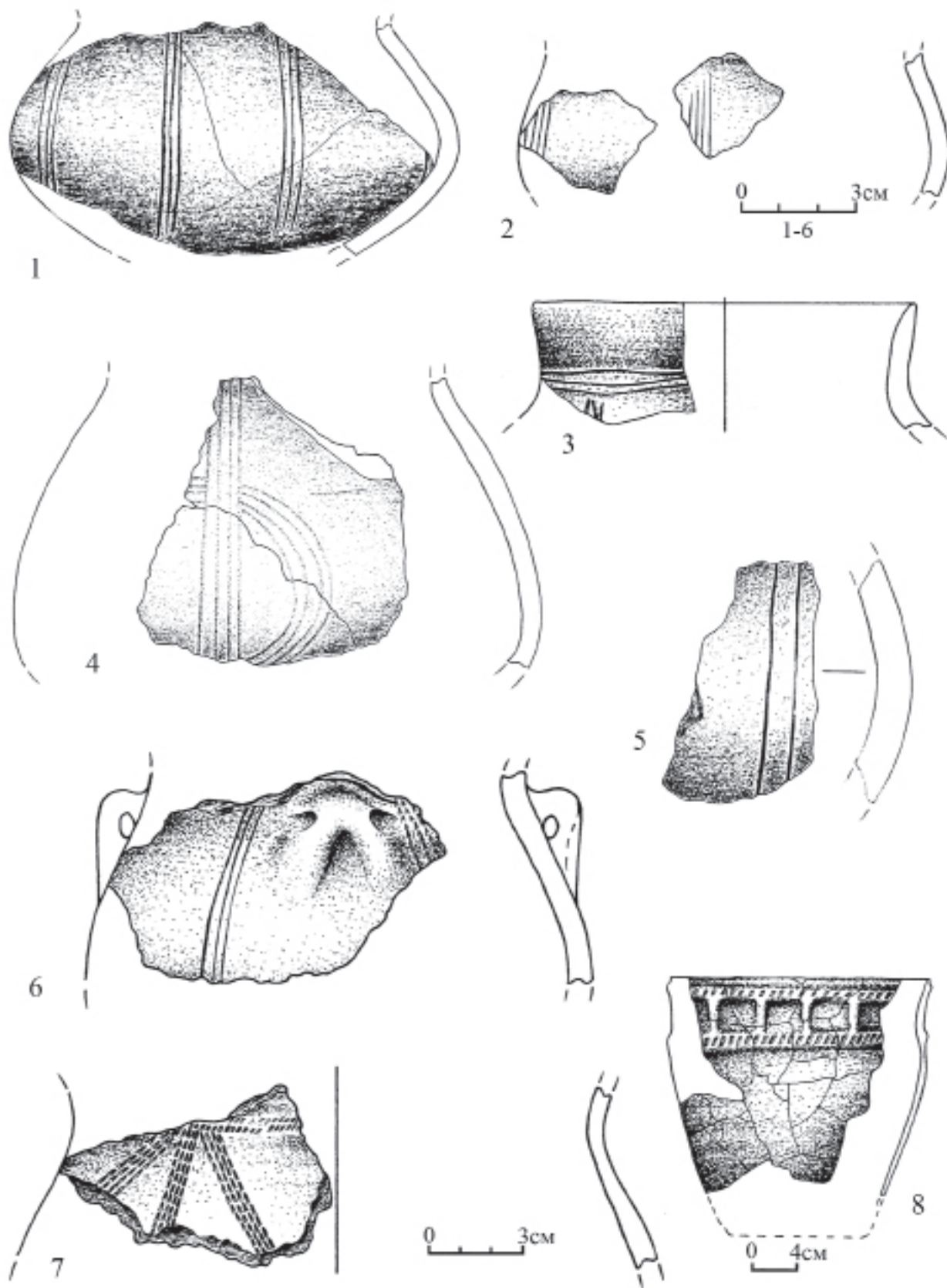


Рис. 107. Кераміка КЛП з впливами баденської культури. 1-5 – Которини III; 6-7 – Зимне; 8 – Винники-Лисівка

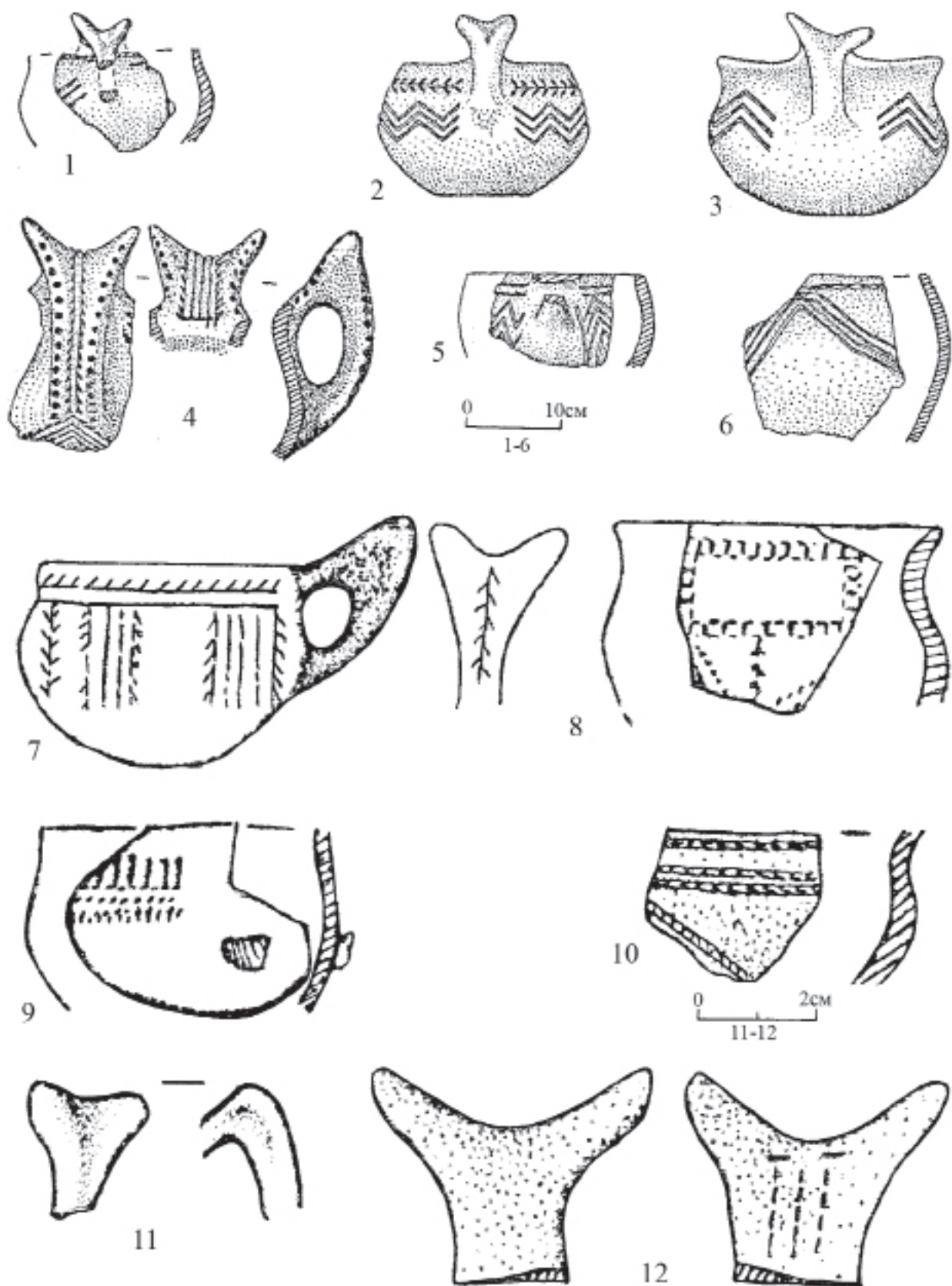


Рис. 108. Іморти КЛП в середовищі трипільської культури. 1-6 – Костянець (Пелецишин, 1997, рис. 37: 1 – 6); 7, 8 – Хорів I; 9, 10- Хорів II; 11, 12 – Вельбівне (Пелецишин 1998а, рис. 14: 1, 2, 5, 8; 15: 2, 5)

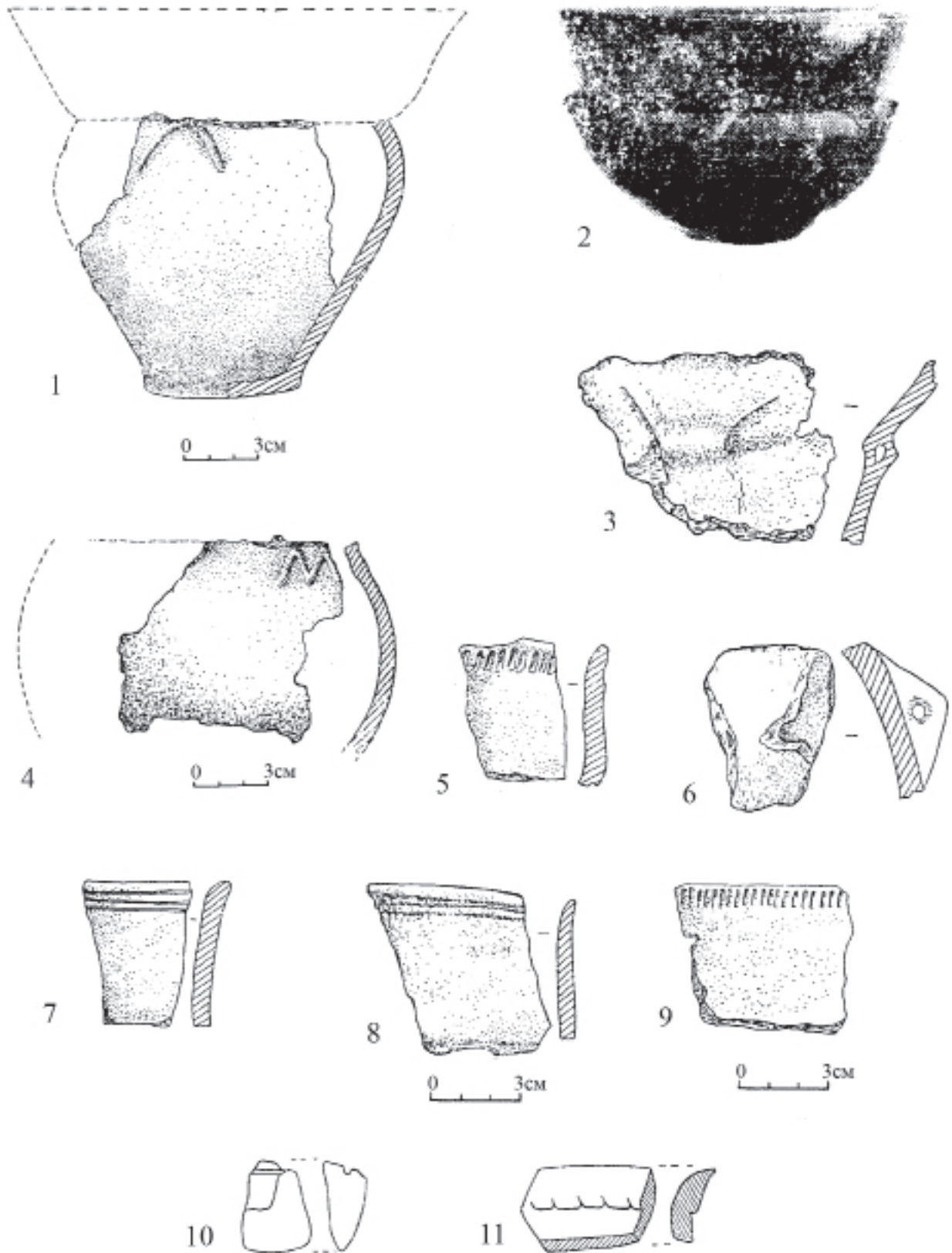


Рис. 109. Імпорти КЛП в середовищі трипільської культури. 1-9 – Жванець (Мовша, 1985, рис. 2 – 4), 10-11 – Нова Чорторія (Захарук, 1959, рис. 6)

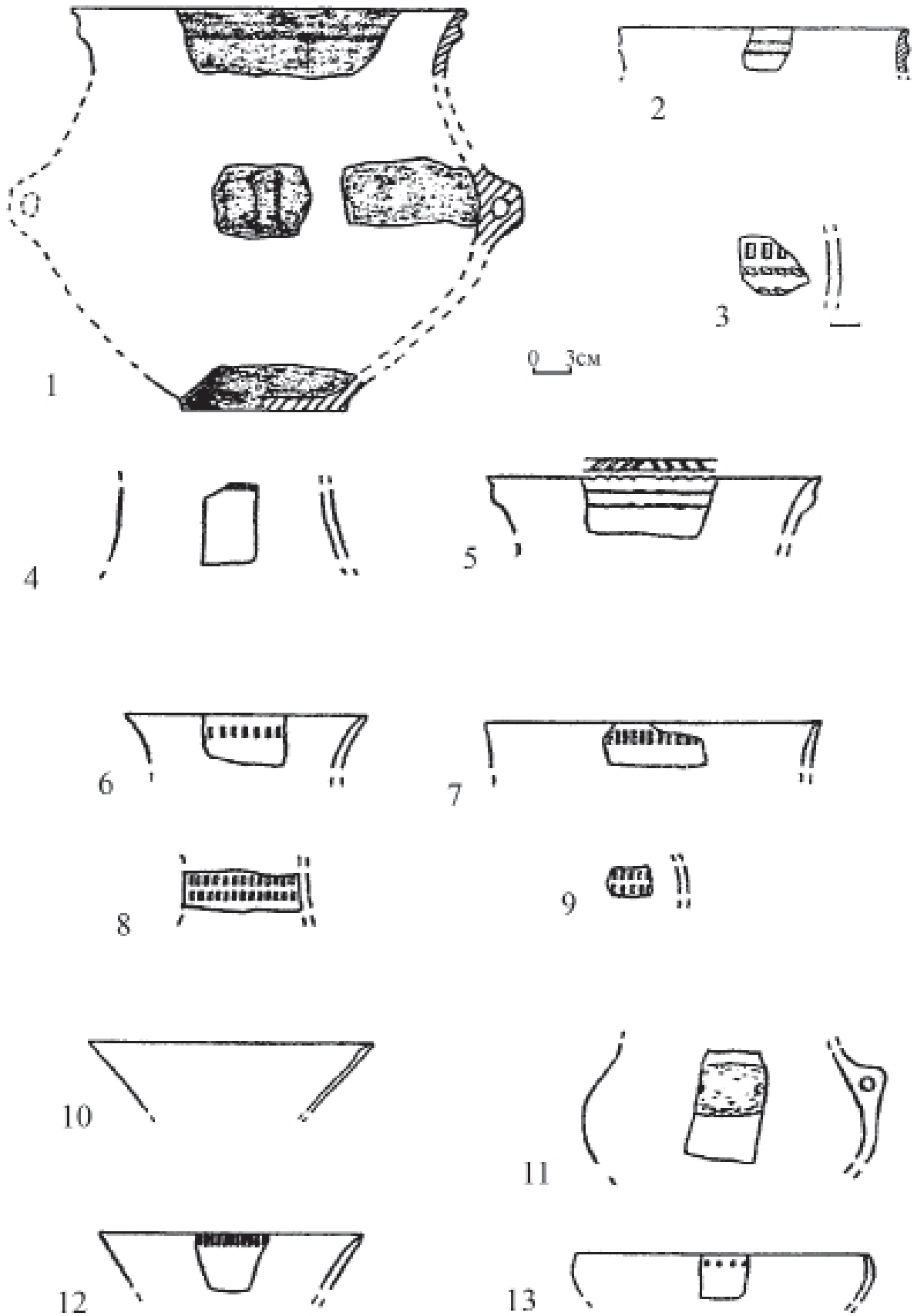


Рис. 110. Імпорти КЛП на поселенні трипільської культури Більшівці (Ткачук, 2003, рис. 1)

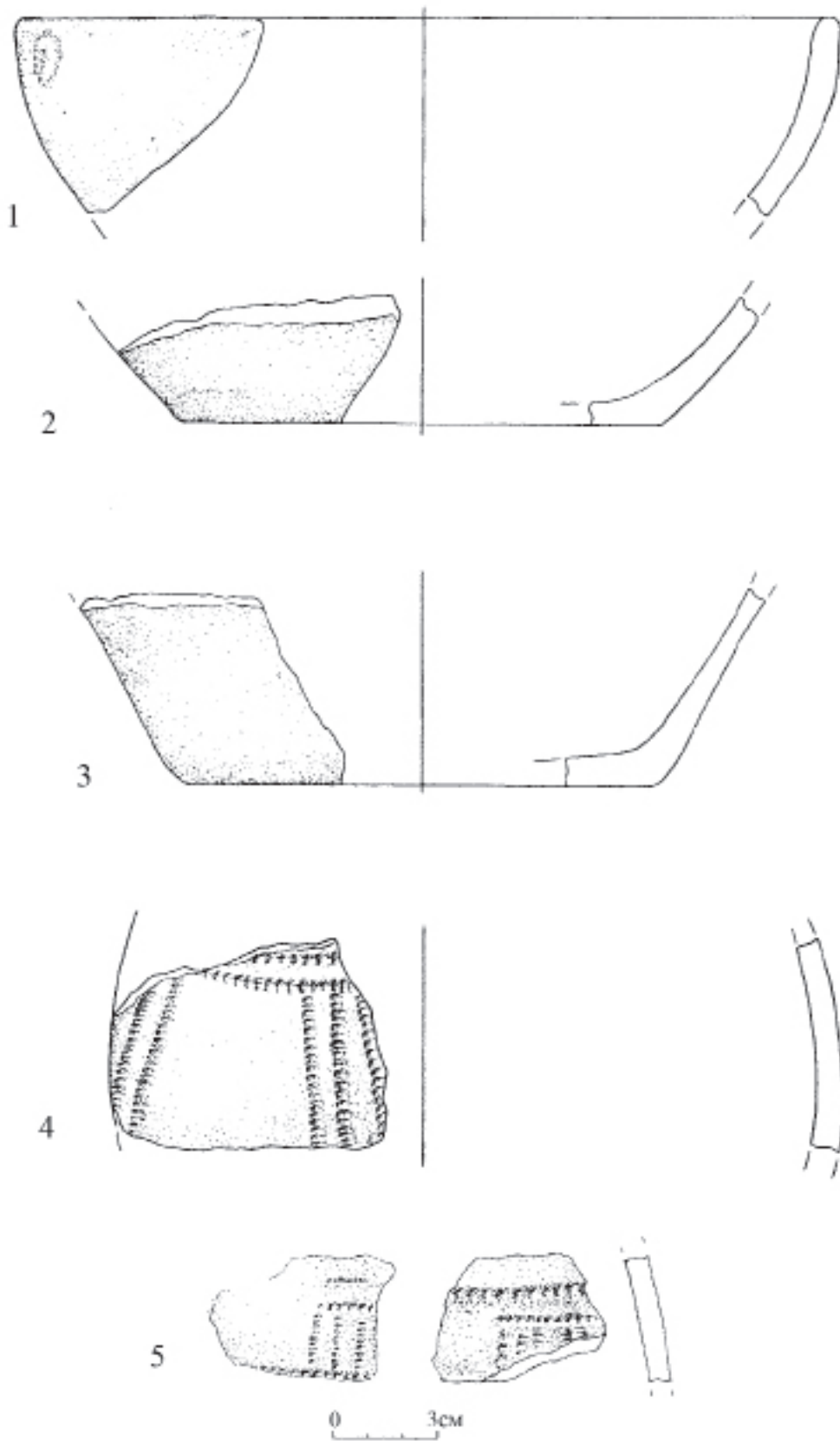


Рис. 111. Іморти трипільської культури на поселенні КЛП Которини III

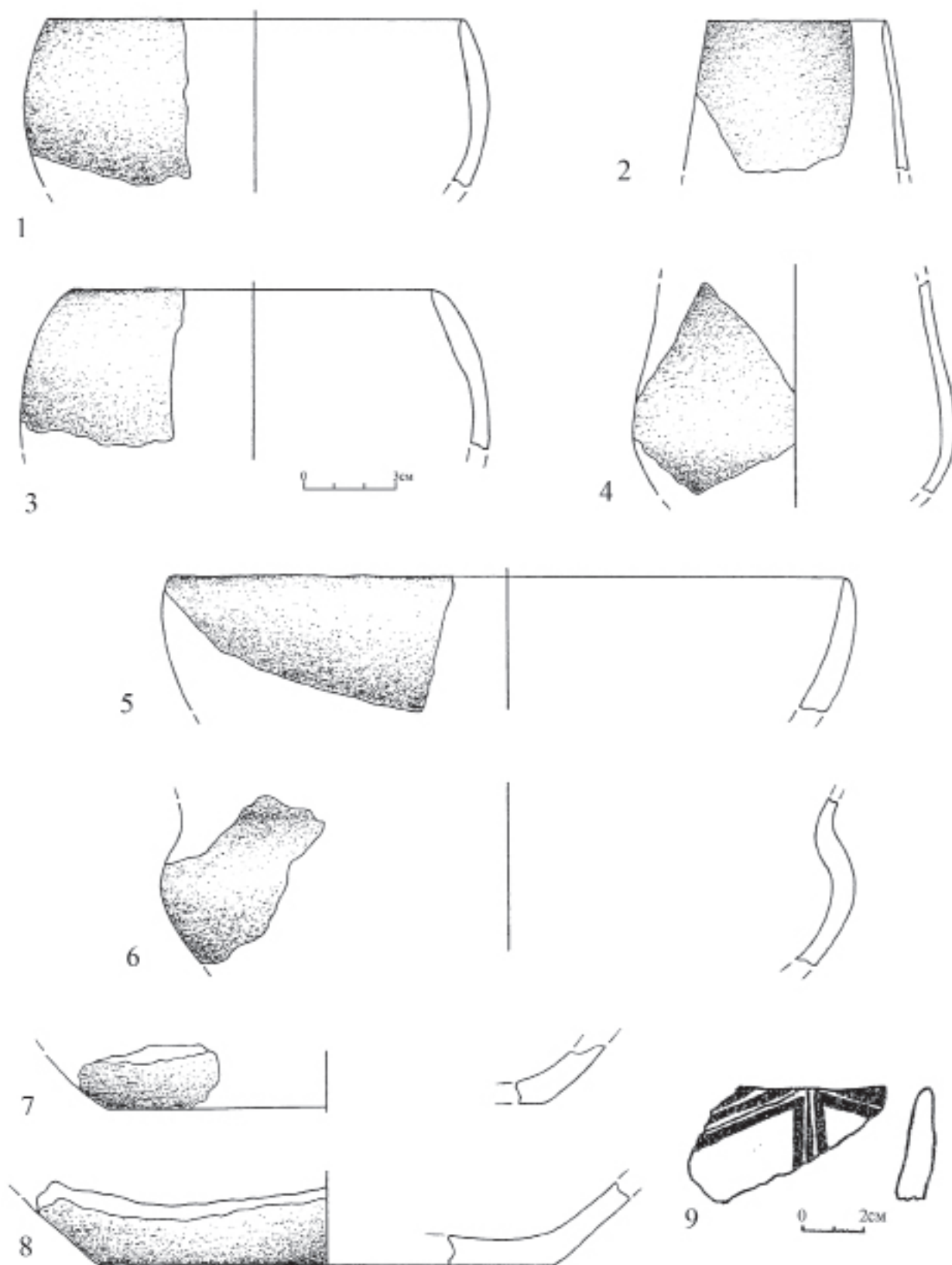


Рис. 112. Імпорти трипільської культури на поселенні КЛП Лежниця в урочищі “Чуб”
 (9 за, Михальчишин, 1998, рис. 1: 3)

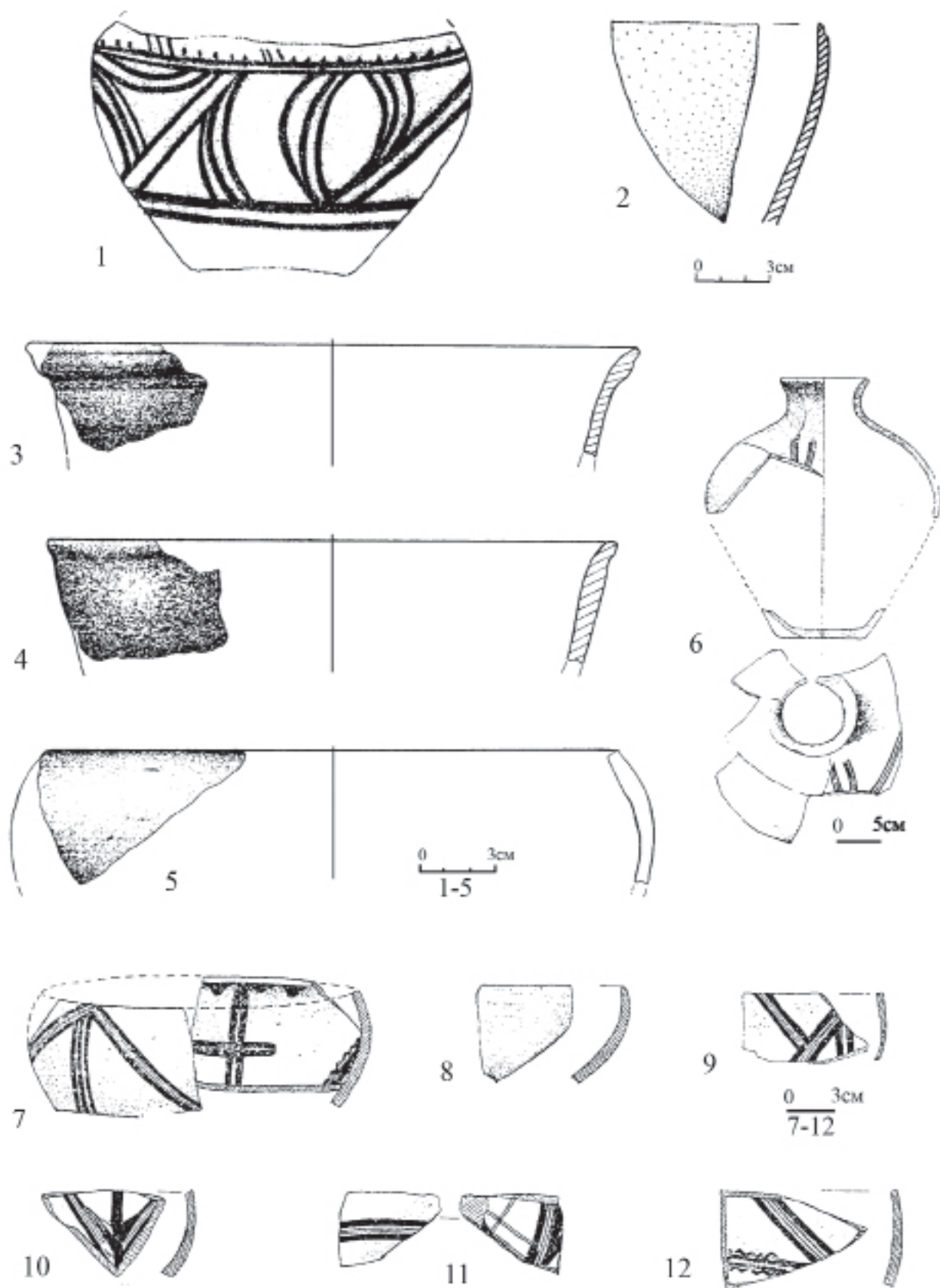


Рис. 113. Імпорти трипільської культури на поселеннях КЛП. 1-2 – Тадані (Пелецишин, 1979, рис.29: 3, 6); 3-4 – Малі Грибовичі; 5 – Винники-Лисівка; 6-12 – Зимне (Захарук, 1959, рис. 3, 4)

ТАБЛИЦЯ СТАНУ ВИВЧЕННЯ ПАМ'ЯТОК

Розкопки	Шурфування	Розвідки	Окремі та випадкові знахідки	Знахідки КЛП на території трипілля
20. Биків	16. Белз	1. Амбуків	6. Арламівська Воля 10	24. Більшівці
21. Биків	18. Белз	2. Андріївка	7. Арламівська Воля 13	27. Бродів
28. Брюховичі VI	31. Бужанка	3. Арламівська Воля 1	8. Баїв	35. Великі Тельковичі
33. Великі Мости I	34. Великі Мости II	4. Арламівська Воля 5	10. Баличі 2	36. Вельбівне
38. Винники	46. Волиця	5. Арламівська Воля 6	15. Басівка IV	55. Галич
39. Винники	68. Гринчуки II	9. Баличі 1	19. Березів 1	60. Голишів
40. Винники	85. Домашів	11. Баличі 3	22. Бійничі I	72. Диків
41. Винники	87. Дружелюбівка	12. Бар I	25. Болехівці	114. Жванець
42. Винники	98. Залужани	13. Бар III	26. Болехівці IV	124. Карпилівка 1
70. Гряда I	102. Затишшя I	14. Бар VI	32. Буньковичі	136. Коржівка
81. Добрячин	111. Зимне	17. Белз	43. Винники	139. Костянець
107. Зимне	119. Кавське	23. Більче 2	50. Володимир-Волинський	140. Костянець
115. Жидачів I	138. Коропуж	29. Бубнів	51. Володимир-Волинський	171. Листвин
144. Которини III	142. Которини I	30. Бубнів	52. Волоща 1	176. Лози
168. Лежниця	143. Которини II	37. Верин	53. Волоща 3	199. Межиріч-Монастир
185. Львів	145. Которини V	44. Вислобоки III	61. Голишів	200. Межиріч
186. Майнич 3	164. Лагодів	45. Вислобоки IV	65. Городок	206. Могиляни
187. Майнич 4	169. Лежниця	47. Волиця Радванецька	66. Градя	207. Могиляни
188. Малі Грибовичі	170. Лежниця	48. Володимир-Волинський	67. Гредьки	208. Могиляни

191. Малі Підліски 1	172. Литовеж 1	49. Володимир-Волинський	71. Губин	225. Нова Чорторія
192. Малі Підліски 3	217. Нижні Гаї	54. Вольчек	73. Діброва	226. Новий Двір
258. Ромош	235. Отиневичі	56. Гійче	75. Дідушичі	228. Новомалин
260. Рудники	240. Підгородище	57. Гірка Полонка	76. Добростани	230. Осова
267. Середне	264. Святизів	58. Гірське	86. Дрогобич	232. Острог
282. Старий Добротвір	270. Сіде	59. Глиняни	90. Дубляни	233. Острог
295. Тадані	281. Ставчани IV	62. Гора	92. Зав'язанці	234. Острог
298. Тростянець	287. Сторонибаби	63. Горичів	93. Загороди (Дмитровичі) I	239. Пересопниця
307. Червоноград	288. Стоянці	64. Горішне	96. Заліски	257. Розваж
335. Яструбичі VII	308. Червоноград VII	69. Грудки	97. Залісся	283. Старий Мильськ
	311. Черчичі	74. Дібровка	99. Залужани 2	284. Стеблівка (Стубло)
		77. Добряни V	101. Засадки 1	285. Стеблівка
		78. Добряни VI	104. Звенигород	286. Стовпець
		79. Добряни VIII	105. Звенигород	329. Хорів 1
		80. Добрячин	108. Зимне	330. Хорів 2
		82. Довгомостиська VII	109. Зимне	331. Хорів
		83. Довгомостиська XI	110. Зимне	333. Ярославичі
		84. Довгомостиська XII	112. Зимне	
		88. Дружелюбівка	113. Зимне	
		89. Дубляни 2	118. Ільковичі	
		91. Дудин IV	121. Камінь-Каширський	
		94. Загороди II	128. Комарів	


		95. Загороди III	133. Комарів	
		100. Заріччя I	134. Комарове	
		103. Затишшя III	135. Копанки- Височанка	
		106. Зимне	137. Корналовичі 2	
		116. Іванівка 1	141. Котоване	
		117. Ізів	146. Которини	
		120. Камінка	154. Крукеничі 2	
		122. Кам'янка- Бузька	160. Кульчиці	
		123. Канафости 1	162. Кути I	
		125. Керниця	166. Ланівка	
		126. Комарів	175. Литовеж	
		127. Комарів	177. Лудин	
		129. Комарів	178. Луцьк	
		130. Комарів	179. Луцьк	
		131. Комарів	181. Львів	
		132. Комарів	182. Львів	
		147. Красів 2	183. Львів	
		148. Красне	184. Львів	
		149. Кречів	189. Малі Ланки	
		150. Кречів	201. Міженець	
		151. Кречів	205. Мовників	
		152. Криниця I	210. Монастир- Лішнянський I	

		153. Крукеничі 1	211. Монастир-Лішнянський II	
		155. Крукеничі 4	212. Муроване	
		156. Крупське	220. Нисмичі 4	
		157. Кукезів III	222. Нова Вижва	
		158. Кукезів IV	223. Нова Воля (Божа Воля)	
		159. Кукли	224. Нова Кам'янка	
		161. Купичволя	227. Нововолинськ	
		163. Кути III	229. Новосілки	
		165. Ладинь	238. Передільниця	
		167. Лани	242. Піща 2	
		173. Литовеж 2	244. Пнікут	
		174. Литовеж 3	246. Поториця	
		180. Любеля	247. Почаєвичі	
		190. Малі Новосілки 2	248. Прийма 1	
		193. Маркостав	250. Путятичі I	
		194. Маркостав 2	251. Путятичі III	
		195. Маркостав	252. П'ятидні	
		196. Маркостав	255. Раделичі	
		197. Маркостав	256. Рогожани	
		198. Маркостав	261. Рудники	
		202. Міхале	263. Салаші II	
		203. Милятин III	268. Сереховичі 2	

		204. Млиниська (Млинище) 2	271. Сілець	
		209. Молотів	273. Сілець	
		213. Невір	274. Сільце	
		214. Невір	275. Скобелка	
		215. Невір	276. Соснина	
		216. Нехвороща	277. Ставище	
		218. Низи I	278. Ставки	
		219. Никловичі 8	290. Стрий	
		221. Нисмичі 15	292. Ступниця	
		231. Острів	294. Сусідовичі	
		236. Павлів	297. Тернопілля	
		237. Павлів III	299. Турівка	
		241. Пісочне 1	305. Чайковичі	
		244. Положеве	306. Чаплі 3	
		245. Потелич	309. Червоноград	
		249. Протеси	314. Шистів	
		253. П'ятидні	323. Халупки I	
		255. Раделичі I	324. Халупки III	
		259. Рудники	326. Хирів	
		262. Салаші I	327. Хирів	
		265. Свитязів	328. Хідновичі 1	
		266. Свитязь	334. Ясницька	

		269. Ситихів		
		272. Сілець		
		279. Ставчани I		
		280. Ставчани II		
		289. Стрепетів IV		
		291. Стронятин I		
		293. Сулимів VII		
		296. Твіржа 1		
		300. Туркотин		
		301. Угринів 43		
		302. Устилуг		
		303. Ушковичі		
		304. Федорівка		
		310. Черчичі		
		312. Чорників		
		313. Чишки		
		315. Шихтарі 1		
		316. Шихтарі 2		
		317. Шихтарі 3		
		318. Шихтарі 4		
		319. Шихтарі 5		
		320. Шихтарі 9		

		321. Шихтарі		
		322. Щитинська Воля		
		325. Халупки IV		
		332. Цир		



ПОКАЖЧИК

Волинська область.

м. Луцьк.

Володимир-Волинський район: Амбуків, Бубнів, Володимир-Волинський, Вольчек, Горичів, Зимне, Ізів, Лудин, Маркостав, Нехвороща, Нововолинськ, П'ятидні, Рогожани, Сілець, Турівка, Устилуг, Федорівка, Черчичі, Чорників, Шистів.

Горохівський район: Скобелка.

Іваничівський район: Бужанка, Іванівка, Кречів, Лежниця, Литовеж, Міхале, Млиниська (Млинище), Мовників, Соснина.

Камінь-Каширський район: Грудки, Камінь-Каширський, Ставище.

Ковельський район: Гредьки, Сільце.

Локачинський район: Губин.

Луцький район: Баїв, Гірка Полонка, Голишів, Городок, Градя.

Любешівський район: Невір, Цир.

Любомильський район: Ладинь, Піща, Ставки.

Маневицький район: Комарове, Кукли, Новосілки.

Ратнівський район: Щитинська Воля.

Старовижівський район: Нова Вижва, Нова Воля (Божа Воля), Сереховичі.

Шацький район: Затишся, Положеве, Свитязь.

Житомирська область.

Любарський район: Нова Чорторія.

Івано-Франківська область.

Галицький район: Більшівці, Галич.

Калуський район: Копанки-Височанка, Середнє.

Львівська область.

м. Львів: Брюховичі, Винники.

Бродівський район: Дудин.

Буський район: Андріївка, Красне, Острів, Стронібаби.

Городоцький район: Бар, Добряни, Керниця, Коропуж, Путятичі.

Дрогобицький район: Биків, Бійничі, Болехівці, Волоща, Дрогобич, Залужани, Котоване, Монастир-Лішнянський, Нижні Гаї, Почаєвичі, Сілець, Ступниця.

Жидачівський район: Заліски, Жидачів, Которини, Молотів, Отиневичі, Протеси.

Жовківський район: Волиця, Гійче, Гринчуки, Гряда, Дубляни, Камінка, Купичволя, Любеля, Малі Грибовичі, Малі Підліски, Нова Кам'янка, Потелич, Ситихів, Стронятин, Сулімів.

Золочівський район: Глиняни, Туркотин.

Кам'янка-Бузький район: Вислобоки, Кам'янка-Бузька, Кукезів, Старий Добротвір, Стрепетів, Тадані.

Миколаївський район: Більче, Верин, Гірське, Горішне, Красів, Криниця, Крупське, Прийма, Раделичі, Рудники, Тростянець.

Мостиський район: Арламівська Воля, Баличі, Довгомостиська, Зав'язанці, Загороди, Заріччя, Крукеничі, Кути, Малі Новосілки, Милятин, Пнікут, Стоянці, Твіржа, Чишки, Халупки, Хідновичі.

Перемишлянський район: Залісся, Лагодів, Лани, Малі Ланки, Підгородище, Ушковичі.

Пустомитівський район: Басівка, Звенигород, Ставчани, Тернопілля.

Радехівський район: Павлів, Яструбичі.

Самбірський район: Дубляни, Канафости, Корналовичі, Кульчиці, Майнич, Никловичі, Сіде, Чайковичі.

Сокальський район: Белз, Великі Мости, Волиця Радванецька, Гора, Дібровка, Добрячин, Домашів, Дружелюбівка, Ільковичі, Комарів, Низи, Нисмичі, Пісочне, Поториця, Ромош, Свितязів, Угринів, Червоноград, Шихтарі.

Старосамбірський район: Березів, Буньковичі, Засадки, Міженець, Муроване, Передільниця, Сусідовичі, Чаплі, Хирів.

Стрийський район: Діброва, Дідушичі, Кавське, Ланівка, Стрий.

Яворівський район: Добростани, Салаші, Ясницька.

Тернопільська область.

Збаразький район: Лози.

Рівненська область.

Володимирецький район: Великі Тельковичі.

Дубенський район: Костянець, Листвин, Стовпець.

Дубровицький район: Осова.

Здолбунівський район: Старий Мильськ, Стеблівка (Стубло).

Млинівський район: Ярославичі.

Острозький район: Бродів, Вельбівне, Межиріч, Межиріч-Монастир, Могиляни, Новомалин, Острог, Розваж, Хорів.

Рівненський район: Диків, Новий Двір, Пересопниця.

Хмельницька область.

Білогірський район: Карпилівка.

Кам'янець-Подільський район: Жванець.

Староконстантинівський район: Коржівка.

Наукове видання

Гавінський А., Пастеркєвіч В.

**Археологічні пам'ятки культури лійчастого посуду
на території України**

Технічний редактор – Христина Маліновська
Літературний редактор – науковий співробітник Львівського національного
університету ім. І. Франка Павло Салевич
Переклад на англійську – Judyta Młynarska-Kiełb

Обкладинка:

Карта пам'яток культури лійчастого посуду на території України,
на її фоні лійчастий горщик з поселення Зимне